






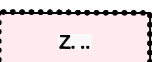

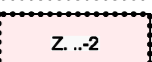



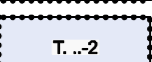



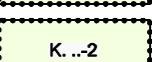

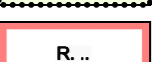




ZMĚNA Č. 3

ÚZEMNÍHO PLÁNU ŠTRAMBERKA

A.1 ZÁKLADNÍ ČLENĚNÍ ÚZEMÍ

1 : 5 000

STAV	NÁVRH	
		HRANICE ŘEŠENÉHO ÚZEMÍ
		HRANICE ZASTAVĚNÉHO ÚZEMÍ K 1. 12. 2025
		ZASTAVĚNÉ ÚZEMÍ K 1. 12. 2025
		ZASTAVITELNÉ PLOCHY S OZNAČENÍM
		ZASTAVITELNÉ PLOCHY S OZNAČENÍM (OZNAČENÍ ZASTAVITELNÉ PLOCHY - ČÍSLO ZMĚNY ÚP)
		TRANSFORMAČNÍ PLOCHY S OZNAČENÍM
		TRANSFORMAČNÍ PLOCHY S OZNAČENÍM (OZNAČENÍ TRANSFORMAČNÍ PLOCHY - ČÍSLO ZMĚNY ÚP)
		PLOCHY ZMĚN V KRAJINĚ S OZNAČENÍM
		PLOCHY ZMĚN V KRAJINĚ S OZNAČENÍM (OZNAČENÍ PLOCHY ZMĚN V KRAJINĚ - ČÍSLO ZMĚNY ÚP)
		ÚZEMNÍ REZERVY S OZNAČENÍM
		RUŠENÉ JEVY



PROJEKTOVÁ ČINNOST, URBANISMUS, ÚZEMNÍ PLÁNOVÁNÍ, EKOLOGIE, GIS

URBANISTICKÉ STŘEDISKO OSTRAVA, s.r.o.

Spartakovců 3, Ostrava-Poruba, 70800 tel: 596 939 530, 596 939 531

ZODP.PROJEKTANT: ING. ARCH. VLADIMÍRA FUSKOVÁ	ZAK. ČÍSLO: U - 512
ZPRACOVATEL: ING. ARCH. VLADIMÍRA FUSKOVÁ, ING. IVA MIČKOVÁ	
OBJEDNATEL: MĚSTO ŠTRAMBERK	DATUM: 2026