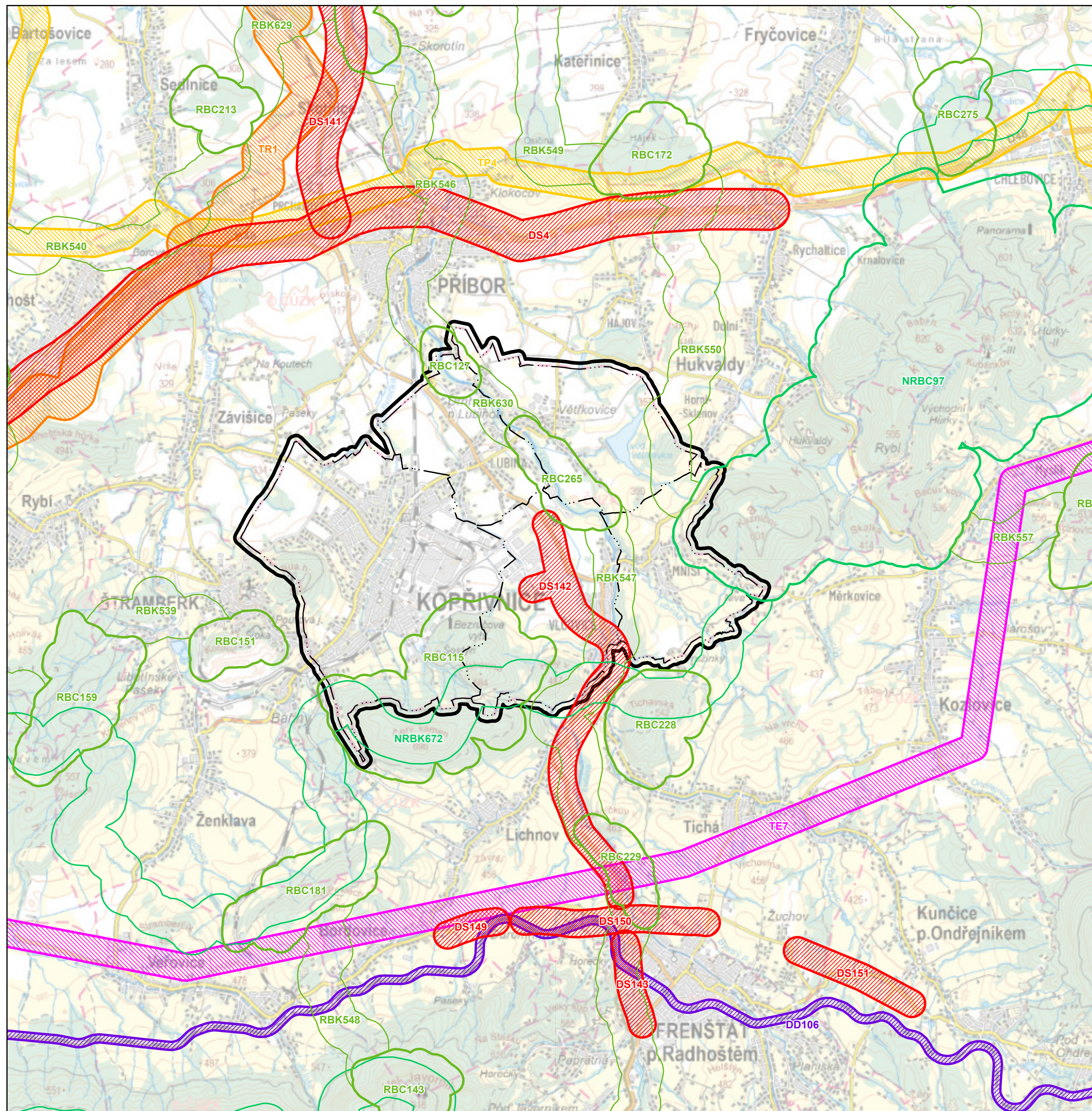













ODŮVODNĚNÍ ZMĚNY Č. 2 ÚZEMNÍHO PLÁNU KOPŘIVNICE

II.2.b. VÝKRES ŠIRŠÍCH VZTAHŮ
NÁVRH PRO OPAKOVANÉ PROJEDNÁNÍ

1 : 50 000



LEGENDA

-  HRANICE ŘEŠENÉHO ÚZEMÍ
-  HRANICE KATASTRÁLNÍHO ÚZEMÍ
- PLOCHY A KORIDORY DOPRAVNÍ INFRASTRUKTURY**
-  DS SILNIČNÍ DOPRAVA
-  DD DRAŽNÍ DOPRAVA
- PLOCHY A KORIDORY TECHNICKÉ INFRASTRUKTURY**
-  TE ELEKTROENERGETIKA
-  TP PLYNÁRENSTVÍ
-  TR PRODUKTOVOD, TEPLOVOD
- ÚZEMNÍ SYSTÉM EKOLOGICKÉ STABILITY**
-  NRBC NADREGIONÁLNÍ BIOCENTRUM (NRBC)
-  NRBK NADREGIONÁLNÍ BIOKORIDOR (NRBK)
-  RBC REGIONÁLNÍ BIOCENTRUM (RBC)
-  RBK REGIONÁLNÍ BIOKORIDOR (RBK)

POZN.:
VÝKRES JE ZPRACOVÁN NAD VÝŘEZEM VÝKRESU 2. VÝKRES PLOCH A KORIDORŮ,
VČETNĚ ÚZEMNÍHO SYSTÉMU EKOLOGICKÉ STABILITY NADREGIONÁLNÍHO A REGIONÁLNÍHO
VÝZNAMU ZÁSAD ÚZEMNÍHO ROZVOJE MORAVSKOSLEZSKÉHO KRAJE V PLATNÉM ZNĚNÍ



Spolufinancováno
Evropskou unií



MINISTERSTVO
PRO MÍSTNÍ
ROZVOJ ČR



PROJEKTOVÁ ČINNOST, URBANISMUS, ÚZEMNÍ PLÁNOVÁNÍ, EKOLOGIE
URBANISTICKÉ STŘEDISKO OSTRAVA, s.r.o.
OSTRAVA s.r.o. Spartakovců 3, Ostrava-Poruba, 708 00 tel: 59 693 95 30

ZODP. PROJEKTANT: ING. ARCH. VLADIMÍRA FUSKOVÁ	ZAK. ČÍSLO: U - 446
ZPRACOVATEL: ING. ARCH. PAVLA ADAMUSOVÁ, ING. PAVLA RŮŽIČKOVÁ	DATUM: 01/2026
OBJEDNATEL: MĚSTO KOPŘIVNICE	