







LEGENDA

JEVY INFORMATIVNÍ

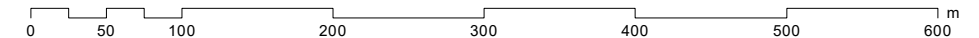
-  řešené území
-  hranice parcel
-  parcelní číslo
-  dopravní napojení řešeného území dle podrobnější dokumentace zpracované UDI Morava s.r.o.

JEVY ZÁVAZNÉ / SCHVALOVANÉ

PODMÍNKY PRO VYMEZENÍ A VYUŽITÍ POZEMKŮ

-  uliční čára
-  hranice pozemku

Podkladová data:
 Územní plán Kopřivnice - Úplné znění po vydání Změny č. 1,
 Výkres č. I.2.b.1. Hlavní výkres - urbanistická koncepce a koncepce uspořádání krajiny.



název dokumentace	
REGULAČNÍ PLÁN KOPŘIVNICE RP.1 DOLNÍ ROLIČKY	
název výkresu	číslo výkresu
VÝKRES ŠIRŠÍCH VZTAHŮ	II.1
pořizovatel	číslo paré
Městský úřad Kopřivnice, odbor stavebního řádu, územního plánování a památkové péče Štefánikova 1163, 742 21 Kopřivnice	
objednatel	otisk autorizačního razítka a podpis autorizované osoby
Město Kopřivnice, Štefánikova 1163, 742 21 Kopřivnice	
zhotovitel	
Ing. Petr Šedivý, IČO: 015 32 251 Na Drážce 1496, 530 03 Pardubice +420 736 258 247, sedivy@spatio.cz	
projektanti	
Ing. Petr Šedivý a Ing. arch. Eliška Vasko	
datum	měřítko
prosinec 2025	1 : 5 000