








LEGENDA

JEVY INFORMATIVNÍ











-  řešené území
-  hranice parcel
-  parcelní číslo
-  výškopis - vrstevnice à 1 m

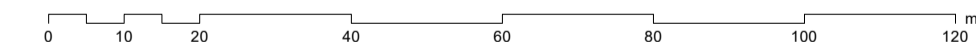
JEVY ZÁVAZNÉ / SCHVALOVANÉ

PODMÍNKY PRO VYMEZENÍ A VYUŽITÍ POZEMKŮ

-  uliční čára
-  hranice pozemku
- P.01**  označení pozemku

ROZVOJ TECHNICKÉ INFRASTRUKTURY

-  vodovodní řad pitné vody
-  vodovodní řad pitné vody - rušený
-  čerpací stanice kanalizace
-  splašková kanalizace
-  splašková kanalizace - výtlač
-  retenční nádrž
-  dešťová kanalizace
-  elektrická stanice pro transformaci napětí 22 kV
-  nadzemní elektrické vedení VN - rušené
-  podzemní elektrické vedení VN



název dokumentace

REGULAČNÍ PLÁN KOPŘIVNICE RP.1 DOLNÍ ROLIČKY

název výkresu

HLAVNÍ VÝKRES - TECHNICKÁ INFRASTRUKTURA

číslo výkresu

I.2

pořizovatel

Městský úřad Kopřivnice, odbor stavebního řádu, územního plánování a památkové péče
Štefánikova 1163, 742 21 Kopřivnice

číslo paré

objednatel

Město Kopřivnice, Štefánikova 1163, 742 21 Kopřivnice

otisk autorizačního razítka a podpis autorizované osoby

zhotovitel

Ing. Petr Šedivý, IČO: 015 32 251
Na Drážce 1496, 530 03 Pardubice
+420 736 258 247, sedivy@spatio.cz

projektant

Ing. Petr Šedivý a Ing. arch. Eliška Vasko

datum

prosinec 2025

měřítko

1 : 1 000