

























# ODŮVODNĚNÍ ZMĚNY Č. 5 ÚZEMNÍHO PLÁNU ŽENKLAVY

## B.2 VÝKRES PŘEDPOKLÁDANÝCH ZÁBORŮ PŮDNÍHO FONDU

1 : 5 000

STAV	NÁVRH	
		HRANICE ŘEŠENÉHO ÚZEMÍ
		HRANICE ZASTAVĚNÉHO ÚZEMÍ K 1. 1. 2025
		HRANICE ZASTAVĚNÉHO ÚZEMÍ K 1. 9. 1968 - INTRAVILÁN
		ZASTAVITELNÉ PLOCHY S OZNAČENÍM VYMEZENÉ ZMĚNOU Č. 5 ÚP ŽENKLAVY
		VZDÁLENOST 30 M OD OKRAJE POZEMKŮ URČENÝCH K PLNĚNÍ FUNKCE LESA
		HRANICE BONITOVANÝCH PŮDNĚ EKOLOGICKÝCH JEDNOTEK - BPEJ
		KÓD BPEJ
		ZEMĚDĚLSKÉ POZEMKY VE IV. TŘÍDĚ OCHRANY
		ZEMĚDĚLSKÉ POZEMKY V V. TŘÍDĚ OCHRANY
		ODVODNĚNÉ POZEMKY

STAV	NÁVRH	
		PLOCHY SMÍŠENÉ OBYTNÉ VENKOVSKÉ
		PLOCHY REKREACE JINÉ

ZMĚNA Č. 5 ÚZEMNÍHO PLÁNU ŽENKLAVY BYLA SPOLUFINANCOVÁNA Z PROSTŘEDKŮ STÁTNÍHO ROZPOČTU ČR, Z PROGRAMU MINISTERSTVA PRO MÍSTNÍ ROZVOJ ČR.



PROJEKTOVÁ ČINNOST, URBANISMUS, ÚZEMNÍ PLÁNOVÁNÍ, EKOLOGIE, GIS

**URBANISTICKÉ STŘEDISKO OSTRAVA, s.r.o.**

OSTRAVA s.r.o. Spartakovců 3, Ostrava-Poruba, 70800 tel: 596 939 530, 596 939 531

ZODP.PROJEKTANT: ING. ARCH. VLADIMÍRA FUSKOVÁ	ZAK. ČÍSLO: U - 189
ZPRACOVATEL: ING. ARCH. VLADIMÍRA FUSKOVÁ, ING. IVA MIČKOVÁ	
OBJEDNATEL: OBEC ŽENKLAVA	DATUM: 2025