







# ZMĚNA Č. 2 ÚZEMNÍHO PLÁNU KOPŘIVNICE

I.2.b.2.b. HLAVNÍ VÝKRES - KONCEPCE VEŘEJNÉ INFRASTRUKTURY - CYKLODOPRAVY  
NÁVRH PRO PROJEDNÁNÍ

1 : 5 000

## LEGENDA

	HRANICE ŘEŠENÉHO ÚZEMÍ
	HRANICE KATASTRÁLNÍHO ÚZEMÍ
	HRANICE ZASTAVĚNÉHO ÚZEMÍ K 1. 4. 2025
	ZASTAVITELNÉ PLOCHY (Z PLATNÉHO ÚP / VYMEZENÉ ZMĚNOU Č. 2)
	TRANSFORMAČNÍ PLOCHY (Z PLATNÉHO ÚP / VYMEZENÉ ZMĚNOU Č. 2)
	PLOCHY ZMĚN V KRAJINĚ
	ČÁST ÚZEMNÍHO PLÁNU S PRVKY REGULAČNÍHO PLÁNU

### POUŽITÉ ZKRATKY:

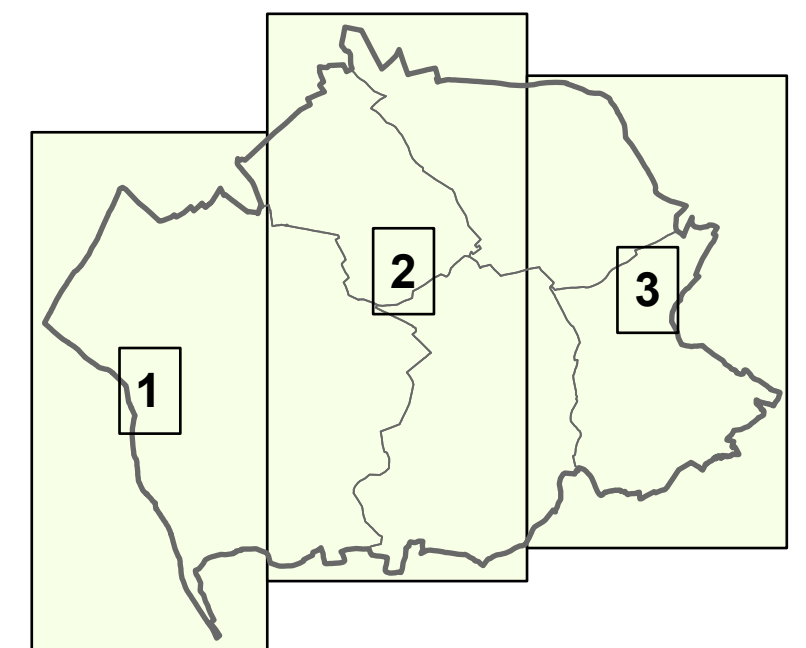
Ko - Kopřivnice, Dr - Drnholec nad Lubinou, Vě - Větkovice u Lubiny, Mn - Mniší, Vč - Vlčovice

### POZNÁMKY:

BH, BI, DS ..... - symbol způsobu využití ploch změn viz Hlavní výkres - urbanistická koncepce a koncepce uspořádání krajiny

### DOPRAVNÍ INFRASTRUKTURA - CYKLODOPRAVA

STAV	NÁVRH	
		CYKLOSTEZKA
		CYKLOTRASA



Spolufinancováno  
Evropskou unií



MINISTERSTVO  
PRO MÍSTNÍ  
ROZVOJ ČR



PROJEKTOVÁ ČINNOST, URBANISMUS, ÚZEMNÍ PLÁNOVÁNÍ, EKOLOGIE

**URBANISTICKÉ STŘEDISKO OSTRAVA, s.r.o.**

Spartakovců 3, Ostrava-Poruba, 708 00

tel: 59 693 95 30

ZODP. PROJEKTANT: ING. ARCH. VLADIMÍRA FUSKOVÁ	ZAK. ČÍSLO: U - 446
ZPRACOVATEL: ING. ARCH. PAVLA ADAMUSOVÁ, ING. PAVLA RŮŽIČKOVÁ	
OBJEDNATEL: MĚSTO KOPŘIVNICE	DATUM: 05/2025