



## Zápis z jednání Týmu pro sledování stavu udržitelného rozvoje města Kopřivnice

**Termín:** 28. 6. 2022  
**Místo:** jednací místnost zastupitelstva, 10. patro budovy radnice  
**Přítomni:** dle prezenční listiny

---

### Program:

- 1) Rekapitulace posledního (lednového) setkání
- 2) Stěžejní body 2. pololetí roku 2022 i letošního plánu zlepšování
- 3) Příprava strategického plánu města Kopřivnice v kvalitě MA21

---

### Rekapitulace lednového setkání

#### Finalizace Plánu zlepšování Projektu Zdravé město a místní Agendy 21 pro rok 2022

Plán je nástrojem, pomocí něhož Komise Zdravého města a místní Agendy 21 (dále jen MA21) navrhuje, jakým způsobem bude Projekt Zdravé město a MA21 dále rozvíjen a zlepšován v souladu s celonárodními Kritérii MA21. Schválení dokumentu v orgánech města představuje jedno z povinných kritérií této metody kvality.

Vyjasnění dále uvedených bodů:

Naplňování závazků energetické politiky v souladu s Pravidly systému energetického managementu města Kopřivnice / vyhodnocení Energetického plánu města 2010-2022, prodloužení platnosti stávajícího plánu, aby se bylo možno v auditu UR v únoru 2023 opírat o platný strategický dokument

Promítnutí "chytrých řešení" do připravovaných projektů města / zpracování opatření k nakládání s dešťovou vodou, využití prvků IoT<sup>1</sup>, zapojení pracovní skupiny pro SMART CITY, digitalizace a elektronizace veřejné správy, ...

Finální dokument k nahlédnutí zde: <http://www.koprivnice.cz/index.php?id=dokumenty-koprivnice>

#### Pocitová mapa města 2022 (dále jen PM)

Příprava PM schválena na jednání RM dne 14. 12. 2021.

Harmonogram přípravy projednán v Týmu pro sledování stavu UR, dne 26. 1. 2022 a na jednání Komise PZM a MA21 konané 2. 2. 2022.

Sběr dat od 2. 3. 2022, do 5. 4. 2022.

#### Vyhodnocení:

Kompletní výsledky - „surová“ data“

Výsledky převedené na hexagony - pro lepší čitelnost výsledků, zpřehlednění a prostorové zjednodušení zaznačených odpovědí, zavedeno do GIS města Kopřivnice.

Celkový počet respondentů: 337

U každé otázky je uvedeno, kolik respondenti označili v mapě bodů či území. Respondenti mohli v rámci otázky označit více než jeden bod/jednu lokalitu. Nejvíce odpovědí bylo zaznamenáno u otázky Označte místo, které máte ve městě rád/ráda - 729.

Závěrečná interpretace z pohledu města Kopřivnice: viz přílohy č. 1 a 2. Oba dokumenty budou propojeny v jeden výstup.

---

### Stěžejní body 2. pololetí letošního roku i letošního plánu zlepšování

- příprava nového strategického plánu města v kvalitě MA21 – více v následujícím bodě zápisu
- **do 31. 10. 2022** - odevzdání zprávy o plnění podmínek a doporučení expertního týmu k auditu UR (týká se držitelů kategorie A a B, kteří mají kategorii udělenou na více než 1 rok - (Jihlava, Křižánky, Kopřivnice, Velké Meziříčí, Praha 14, Praha 10)

- 15. 12. 2022 - přihlášení k obhajobě kategorie A nebo B v roce 2023
- 28. 2. 2023 – odevzdání Auditů UR k hodnocení expertním týmem, pro kat. B i A

**14. 9. 2022 - termín pro odevzdání aktualizovaného Plánu opatření ke zlepšení udržitelného rozvoje města Kopřivnice – příloha č. 3 zápisu**

Více viz harmonogram na [www.ma21.cz](http://www.ma21.cz)

**Příprava nového strategického plánu města v kvalitě MA21**

Jmenovaná Komise pro strategický rozvoj - [http://koprivnice.cz/urad/strategicky\\_plan/KSR.pdf](http://koprivnice.cz/urad/strategicky_plan/KSR.pdf)  
Aktuální informace k tvorbě dokumentu na [www.koprivnice.cz](http://www.koprivnice.cz), Strategický plán

Na tvorbě strategie spolupracujeme se společností Berman Group, s.r.o. V současné době je zpracována:  
**Socio-ekonomická analýza města** [koprivnice.cz/urad/strategicky\\_plan/SEA\\_Koprivnice\\_draft11062022.pdf](http://koprivnice.cz/urad/strategicky_plan/SEA_Koprivnice_draft11062022.pdf)  
**Průzkum podnikatelského prostředí** [PPP\\_Koprivnice\\_finaldraft.pdf](http://koprivnice.cz/urad/strategicky_plan/PPP_Koprivnice_finaldraft.pdf)

Oba dokumenty lze připomínkovat. Své návrhy na úpravy či doplnění zasílejte  
[lenka.simeckova@koprivnice.cz](mailto:lenka.simeckova@koprivnice.cz)

**V září proběhne jednání Komise pro strategický rozvoj v dílčích podskupinách a to takto:**

- **Silné a slabé stránky** – pondělí 12. 9. od 15.00 hodin
- **Příležitosti a ohrožení** – úterý 13. 9. od 9.30 hodin
- **Vize a strategické cíle** – úterý 13. 9. od 13.30 hodin

Místo jednání bude upřesněno.

**Prosíme o účast vedoucích odborných útvarů MÚ, především místní samosprávy o zapojení se do práce těchto dílčích pracovních skupin – rezervujte si prosím uvedené termíny ve svých kalendářích – doba jednání každé pracovní skupiny cca 2 hodiny.**

Otevřené pracovní skupiny, které budou přístupny veřejnosti, proběhnou:

Pracovní skupiny I.	úterý, středa 4. - 5. října 2022	<ul style="list-style-type: none"> <li>• návrh priorit rozvoje města</li> <li>• předběžná diskuse o opatřeních</li> </ul>
Pracovní skupiny II.	úterý, středa 18. - 19. října 2022	<ul style="list-style-type: none"> <li>• návrh opatření vedoucích k realizaci priorit rozvoje města</li> </ul>

Časy budou upřesněny – pravděpodobně odpolední hodiny. **Opět prosíme o rezervaci těchto termínů v kalendářích a zapojení se do diskuse.**

Po schválení priorit a opatření v Komisi pro strategický rozvoj 8. 11. 2022 bude **ve spolupráci s dotčenými odbory** probíhat příprava konkrétních projektových listů:

Projektové týmy*	9. listopadu - 30. listopadu 2022	návrh akčního plánu/projektových listů pro jednotlivé prioritní oblasti rozvoje města, zpracovávají projektoví manažeři za pomoci/pod vedením konzultantů
------------------	--------------------------------------	---

Zkontrolovala:  
**Ing. Lenka Šimečková,**  
vedoucí oddělení strategického plánování

Zápis vypracovala:  
**Ivana Holubová, DiS.**  
Koordínátorka PZM a MA21

Přílohy:

- 1 – Výsledky pocitové mapy Kopřivnice - UPOL
- 2 – Výsledky pocitové mapy Kopřivnice – město
- 3 – Plán opatření ke zlepšení udržitelného rozvoje města Kopřivnice\_17.7.2022

## Pocitová mapa města Kopřivnice

Mapy mají obrovskou moc prezentovat prostorové informace v srozumitelné a široce akceptovatelné formě. Mentální mapování a mentální mapa jsou koncepty, které hrají důležitou roli především v prvních fázích tvorby prostorových představ a informací o našem okolí. Mentální mapování lze popsat jako metodu reprezentující především „volnou kresbu“ podle paměti<sup>1</sup>. Výsledná „mapa“ obsahuje hlavní prvky, které si komunita sama určí, a jsou pro ni proto důležité.

Pocitové mapy jsou koncept, který k nám přichází ze zahraničí a v českém prostředí jej využili již například ve Vodňanech (Pocitová mapa Afrodity Vodňanské<sup>2</sup> byl dlouhodobý projekt občanského sdružení Vodňany žijou, kterého se v roce 2010 zúčastnili žáci všech sedmi vodňanských škol), v Jihlavě (v rámci předvolební kampaně použilo pocitové mapy sdružení Fórum Jihlava<sup>3</sup>) či Říčanech (tvorba pocitové mapy probíhala v roce 2015 v rámci akce Fórum Zdravého města a účastníci do mapy podle svých pocitů přiřazovali místům vlastnosti týkající se kvality života ve městě).

Z českých výzkumníků se pocitovým mapám věnují především v Olomouci, na Katedře rozvojových a environmentálních studií, kde je realizován projekt [www.PocitoveMapy.cz](http://www.PocitoveMapy.cz)

### Průběh mapování v Kopřivnici

S ohledem na pandemickou situaci probíhala letos tvorba pocitové mapy v Klatovech pouze elektronicky a to na adrese: <https://pocitovamapa.nszm.cz//koprivnice-2022>. Online mapu vyplnilo celkem 337 respondentů, kteří v osmi otázkách zaznačili 4227 bodů. V rámci pocitové mapy jsme mapovali tyto „pocity“:

- Označte místo/prostor, které by mělo být opraveno/lépe udržováno (698 záznamů)
- Označte zanedbanou budovu/stavbu, která potřebuje rekonstrukci (683 záznamů)
- Označte dětské hřiště, kde si Vaše děti hrají (381 záznamů)
- Označte nebezpečné místo v dopravě (496 záznamů)
- Označte místo, kde by Vám nevadilo volné venčení psů (bez vodítka a náhubku) (351 záznamů)
- Označte místo, kde byste chtěli víc zeleně (360 záznamů)
- Označte místo, kde se necítíte bezpečně (529 záznamů)
- Označte místo, které máte ve městě ráda/rád (729 záznamů)

<sup>1</sup> Není to tedy metoda založená na exaktních měřeních, ale na subjektivních hodnoceních a pocitech.

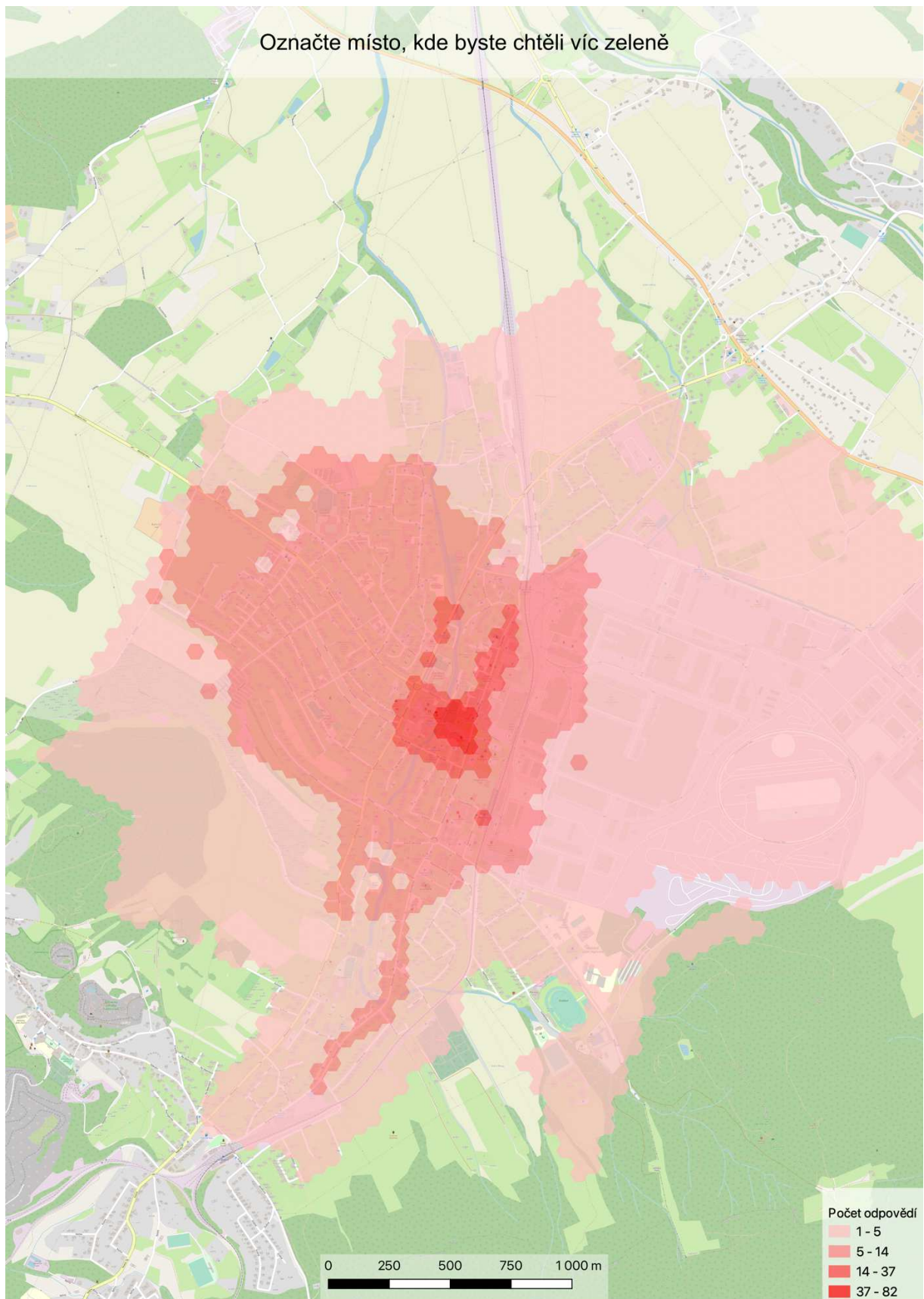
<sup>2</sup> <http://www.revodnany.cz/index.php?p=vodn-pocit-mapy>

<sup>3</sup> [http://www.forumjihlava.cz/akce\\_v\\_ulicich/pocitova\\_mapa](http://www.forumjihlava.cz/akce_v_ulicich/pocitova_mapa)



Evropská unie  
Evropský sociální fond  
Operační program Zaměstnanost

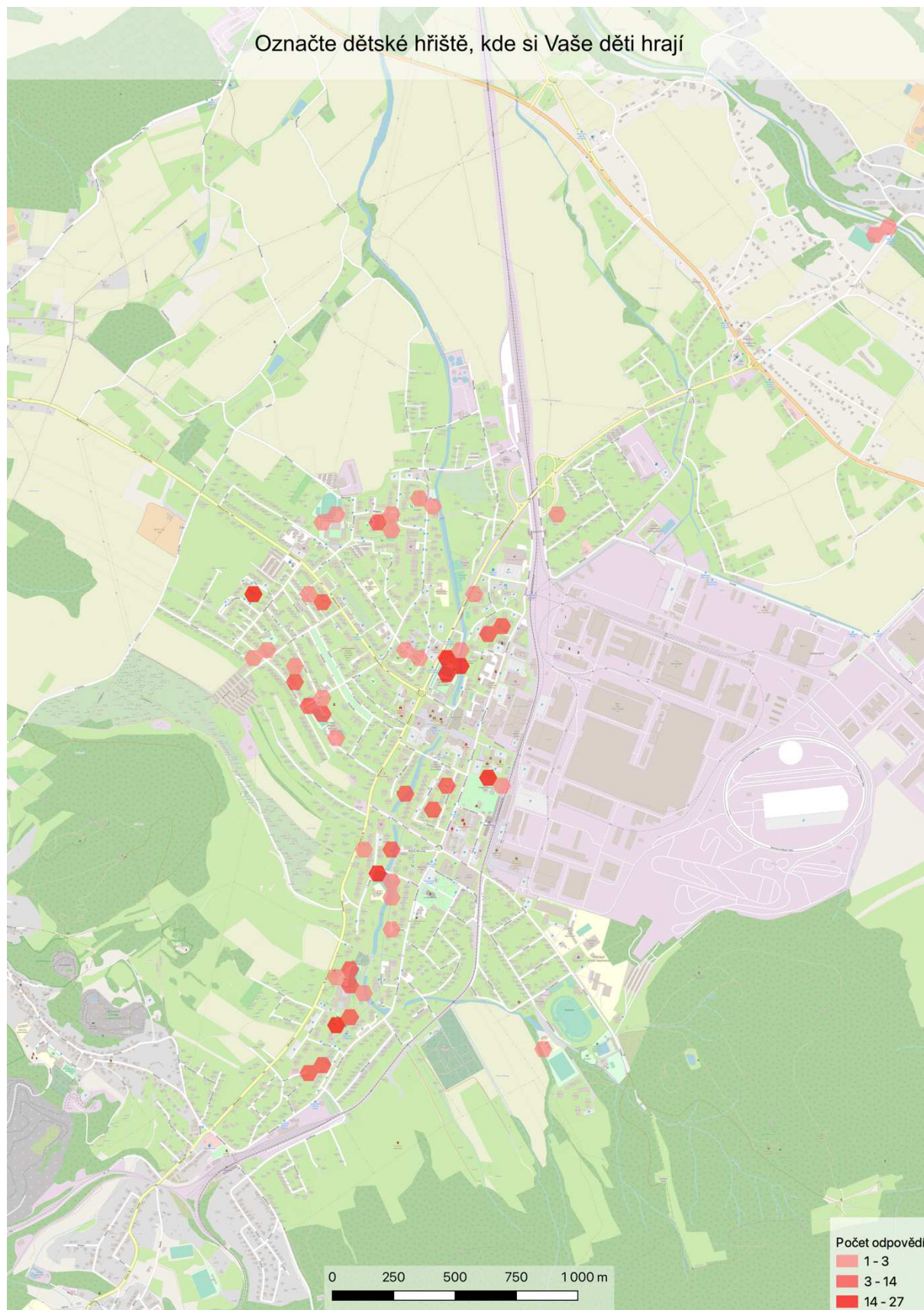
## Výstupy:



Evropská unie  
Evropský sociální fond  
Operační program Zaměstnanost

*Podpořeno finančními prostředky Evropského sociálního fondu, které byly na realizaci projektu poskytnuty z Operačního programu Zaměstnanost.*

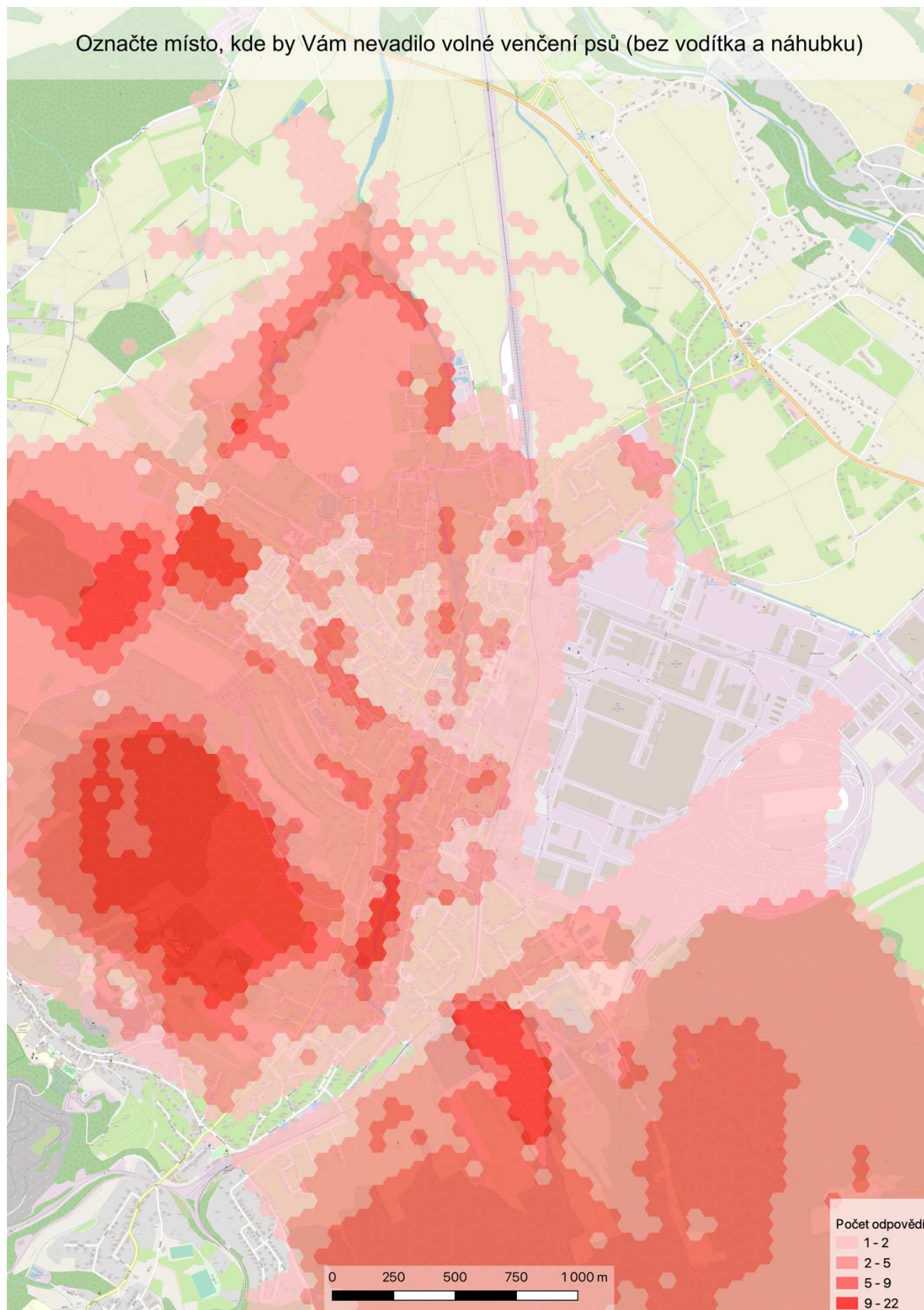
Označte dětské hřiště, kde si Vaše děti hrají



Evropská unie  
Evropský sociální fond  
Operační program Zaměstnanost

Podpořeno finančními prostředky Evropského sociálního fondu, které byly na realizaci projektu poskytnuty z Operačního programu Zaměstnanost.

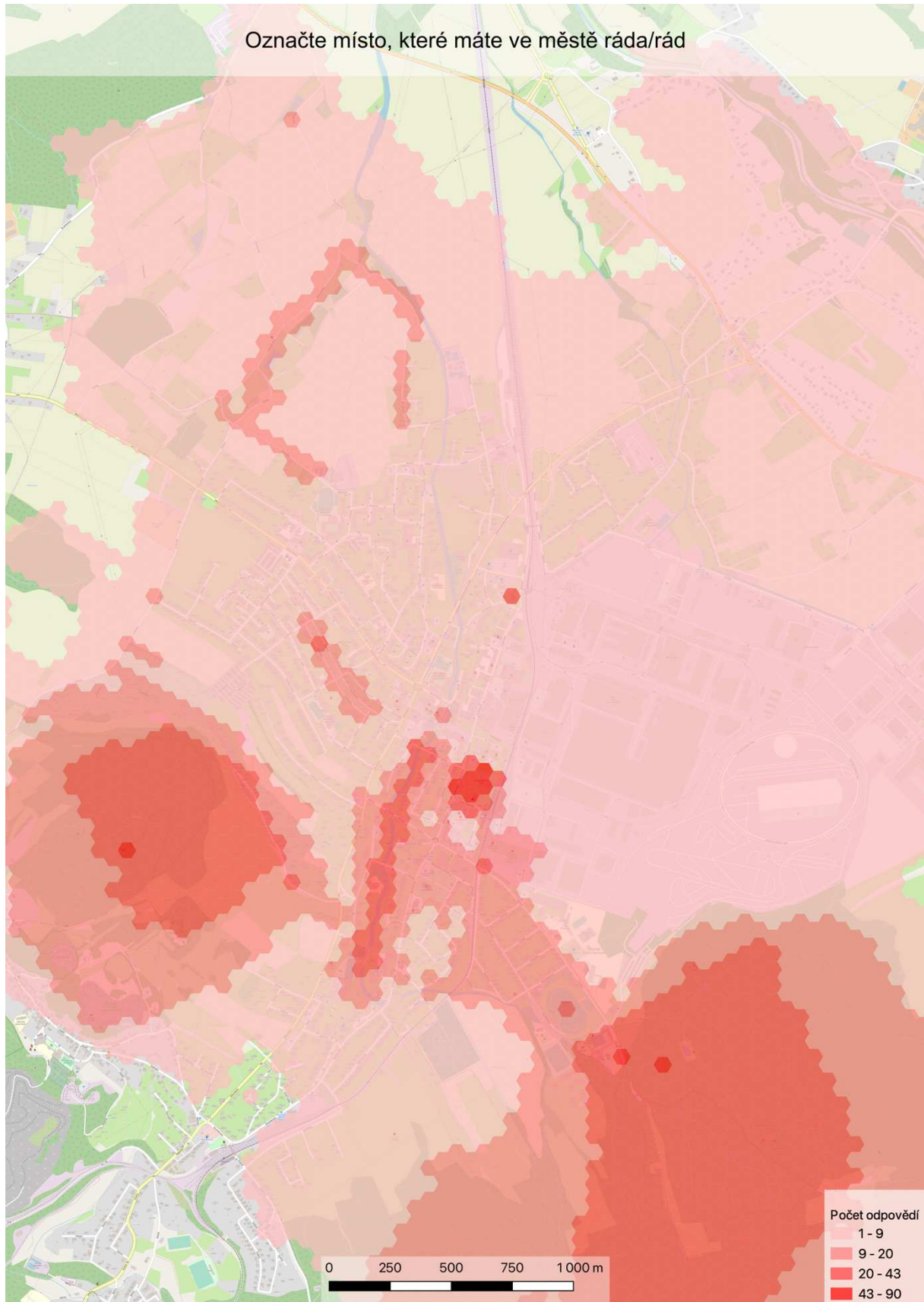
Označte místo, kde by Vám nevadilo volné venčení psů (bez vodítka a náhubku)



Evropská unie  
Evropský sociální fond  
Operační program Zaměstnanost

Podpořeno finančními prostředky Evropského sociálního fondu, které byly na realizaci projektu poskytnuty z Operačního programu Zaměstnanost.

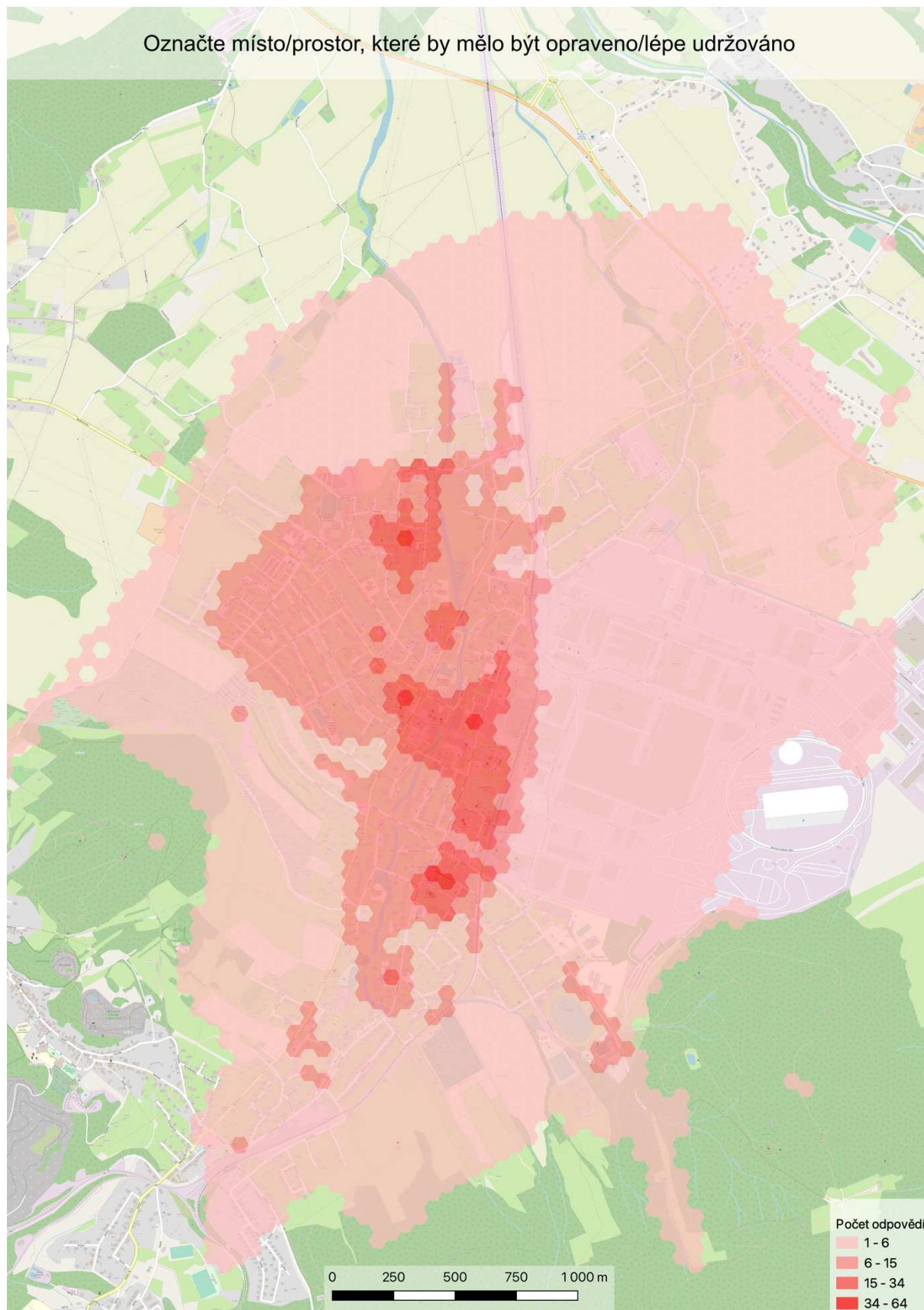
Označte místo, které máte ve městě ráda/rád



Evropská unie  
Evropský sociální fond  
Operační program Zaměstnanost

*Podpořeno finančními prostředky Evropského sociálního fondu, které byly na realizaci projektu poskytnuty z Operačního programu Zaměstnanost.*

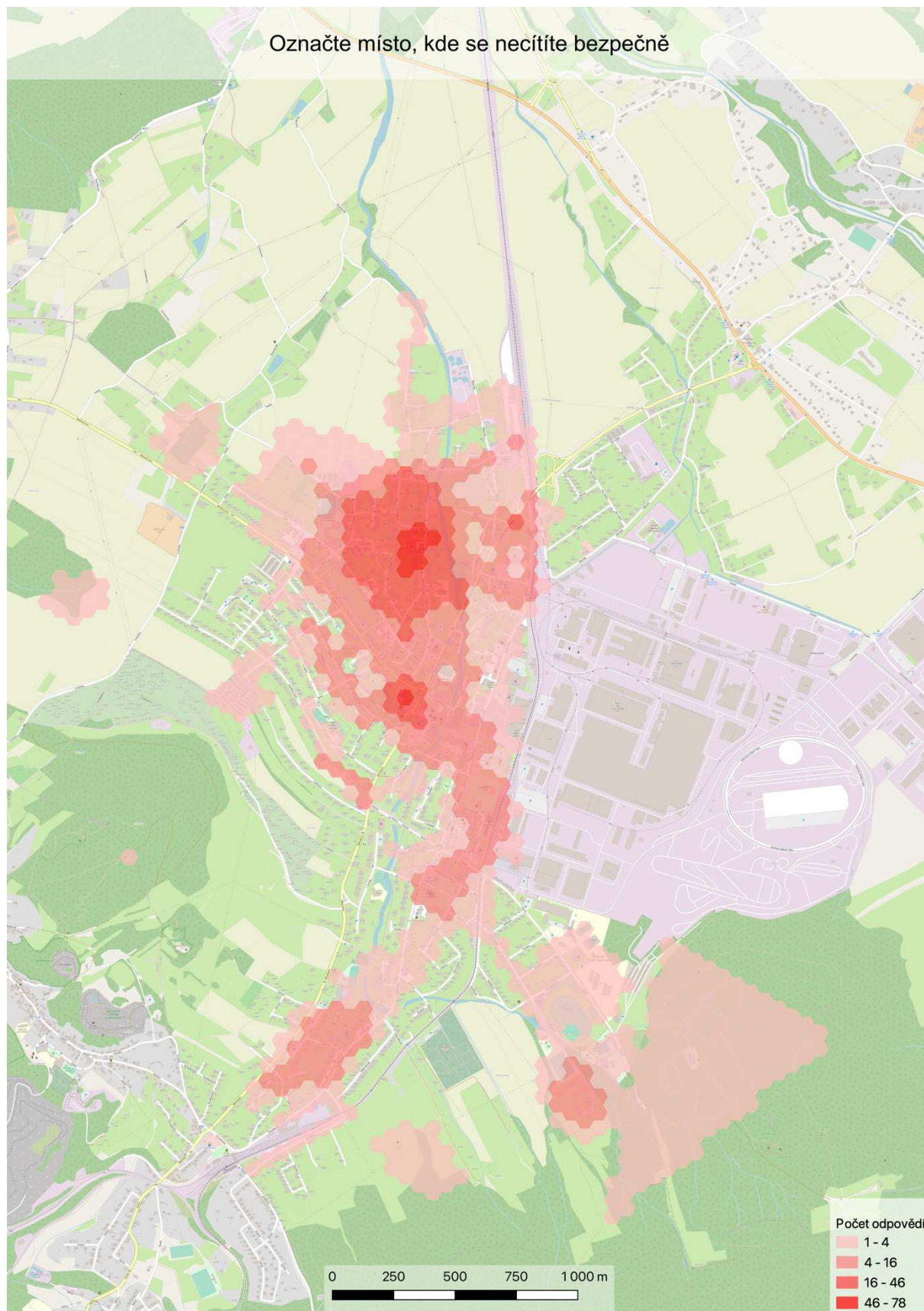
Označte místo/prostor, které by mělo být opraveno/lépe udržováno



Evropská unie  
Evropský sociální fond  
Operační program Zaměstnanost

Podpořeno finančními prostředky Evropského sociálního fondu, které byly na realizaci projektu poskytnuty z Operačního programu Zaměstnanost.

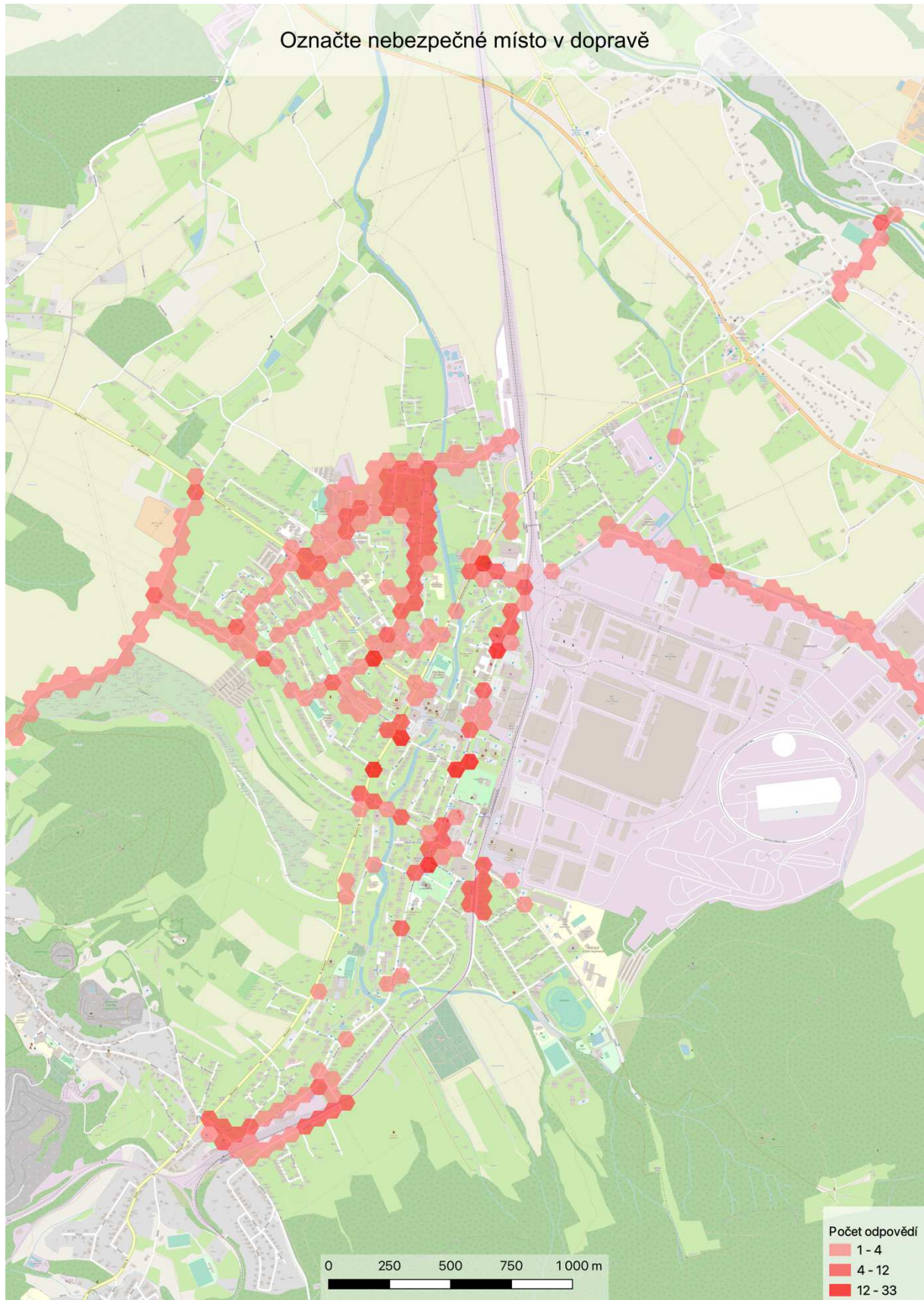
Označte místo, kde se necítíte bezpečně



Evropská unie  
Evropský sociální fond  
Operační program Zaměstnanost

Podpořeno finančními prostředky Evropského sociálního fondu, které byly na realizaci projektu poskytnuty z Operačního programu Zaměstnanost.

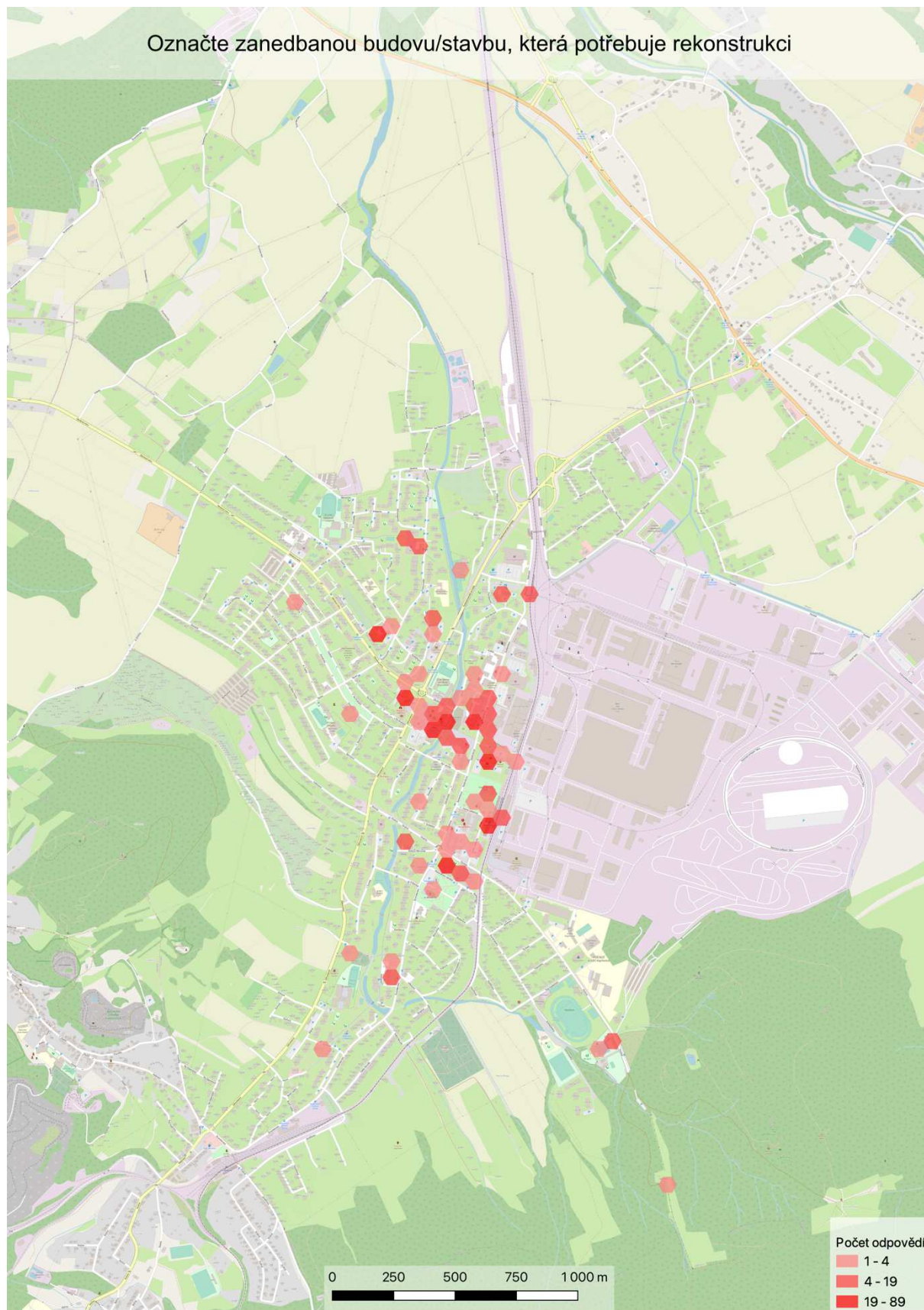
Označte nebezpečné místo v dopravě



Evropská unie  
Evropský sociální fond  
Operační program Zaměstnanost

Podpořeno finančními prostředky Evropského sociálního fondu, které byly na realizaci projektu poskytnuty z Operačního programu Zaměstnanost.

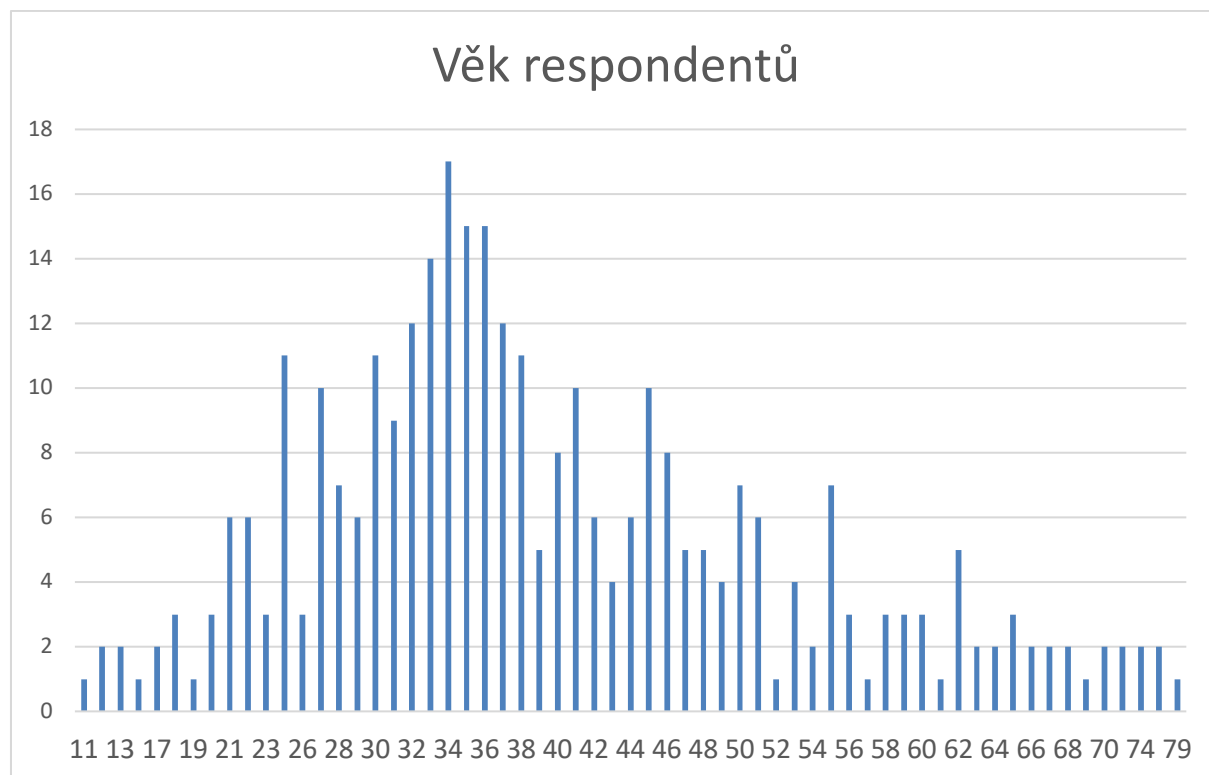
Označte zanedbanou budovu/stavbu, která potřebuje rekonstrukci



Evropská unie  
Evropský sociální fond  
Operační program Zaměstnanost

Podpořeno finančními prostředky Evropského sociálního fondu, které byly na realizaci projektu poskytnuty z Operačního programu Zaměstnanost.

Většina respondentů (přes 90 %) uvedlo, že bydlí v Kopřivnici a jejich věková struktura (viz níže) odpovídá podobným online šetřením, s vyšším zastoupením mladších a středních věkových skupin a nižším zastoupením seniorů. Co se týče pohlaví respondentů, jedná se o absolutně vyrovnané hodnoty 165 mužů a 168 žen (z těch, co tuto informaci vyplnili).



Kompletní výsledky (původní dat) jsou k nahlédnutí a ke stažení v mapových podobách na stránkách pocitové mapy - <https://pocitovamapa.nszm.cz//koprivnice-2022/nahled>.

Autor: Doc. Mgr. Jiří Pánek, Ph.D.

Kontakt: [Jiri.Panek@upol.cz](mailto:Jiri.Panek@upol.cz)

Katedra rozvojových a environmentálních studií, Přírodovědecká fakulta, Univerzita Palackého v Olomouci



Evropská unie  
Evropský sociální fond  
Operační program Zaměstnanost

*Podpořeno finančními prostředky Evropského sociálního fondu, které byly na realizaci projektu poskytnuty z Operačního programu Zaměstnanost.*

## Výsledky pocitové mapy města Kopřivnice realizované v roce 2022

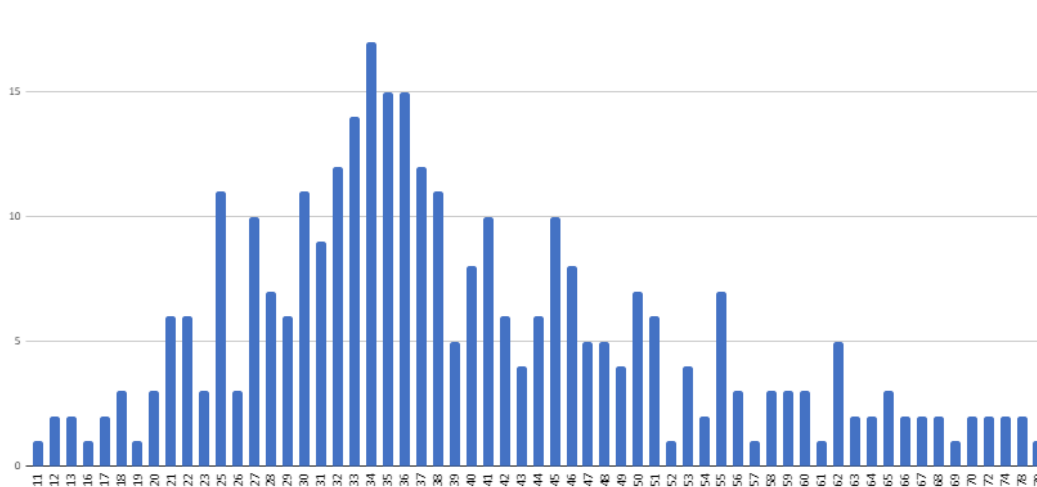
### DEMOGRAFIE

**Celkový počet respondentů: 337**

ženy: 168

muži: 165

### Věková struktura respondentů:



### Bydliště:

Kopřivnice 313

Z toho:

Kopřivnice 293

Lubina 9

Mniší 2

Vlčovice 7

Mimo Kopřivnici 21

*Pozn. Někteří respondenti neodpověděli na dílčí podotázky, proto součet v dílčím členění neodpovídá celkovému počtu ve sledované charakteristice.*

### Vyhodnocení odpovědí respondentů

U každé otázky je uvedeno, kolik respondentů označili v mapě bodů či území. Respondenti mohli v rámci otázky označit více než jeden bod/jednu lokalitu. Nejvíce odpovědí bylo zaznamenáno u otázky Označte místo, které máte ve městě rád/ráda - 729.

Část respondentů využila možnosti ke každé odpovědi doplnit volný komentář. Komentáře lze rozdělit na **obecné** – obvykle šlo o textové doplnění označeného bodu/název lokality, **pochvalné** – např. u otázky týkající se hřišť byly chváleny hřiště u ZŠ E. Zátopka, hřiště na ul. Javorová, hřiště ve Vlčovicích a **kritické**

## či přinášející podnět.

Výstupy jsou převedeny do mapového vyjádření, kde na podkladu mapy města jsou v hexagonové mřížce barevně zvýrazněné objekty či lokality dle četnosti, jak byly respondenty v rámci jednotlivých otázek označovány. Níže uvádíme jisté textové vyhodnocení pocitové mapy, které přihlíží i k textovým komentářům.

## Označte dětské hřiště, kde si Vaše děti hrají

Do mapy bylo zaznačeno **381 bodů**

Nejvíce respondentů označilo následující hřiště:

- při ZŠ dr. Milady Horákové
- na ul. Pod Zahradami
- při ZŠ E. Zátopka
- houpačky u Ringofferovy vily
- dopravní hřiště u MŠ I. Šustaly
- za ZŠ Alšova (blízko rest. U Matesa)

Dále respondenti označovali zahrady mateřských škol, které jsou přístupné ve vyhrazených časech. Zájem je také o hřiště na ulici Javorová, které bylo vybudováno v rámci prvního ročníku Participativního rozpočtu.

V komentářích byly kladné reakce na hřiště u ZŠ E. Zátopka, hřiště na ul. Javorová, hřiště ve Vlčovicích,...

## Komentáře ke konkrétním hřištím:

- Dva z respondentů by si přáli úpravu hřiště (zejména povrchu) mezi ulicemi Erbenova, Dvořákova a Štramberská.
- Tři respondenti by rádi rozšíření herních prvků v okolí lodiček (houpaček) u Ringofferovy vily.
- Hřiště Pod autobusovým nádražím (mezi ul. ČS armády a Pod Morávií - mezi BD 3 a 5 ) je neudržované. Jedna respondentka uvedla, že se zde vyskytuje neustálý nepořádek a zasloužilo by si více pozornosti.
- Dva respondenti upozornili na zanedbané povrchy hřišť mezi řadovými domy na ul. Kadláčkova (naproti Podnikatelskému domu a RK REMAX).
- Několik respondentů uvedlo, že se na hřišti na ul. Pod Zahradami nachází zanedbaný povrch, další by chtěli přidat více herních prvků.
- Jedna z respondentek uvedla, že by přivítala celodenní otevírací dobu hřiště u ZŠ dr. Milady Horákové.
- Lidé chválí nové hřiště v ul. Javorová, kvůli pobíhajícím psům by ho však oplotili.
- Hřiště za rest. Pod Morávií by zasloužilo nový povrch. Přínosem by byly sítě za brankami a lavičky k odložení věcí.
- Mezi ul. Záhumenní a I. Šustaly u BD č. 15 je komentář, který upozorňuje na to, že od revoluce dochází pouze k odstraňování položek a v současné době už zde není ani lavička pro odpočinek občanů
- Pod BD č. 16, 18, 20 a 22 na ul. Ignáce Šustaly si přejí citlivou úpravu místa a přidání prvků pro děti s ohledem na množství zeleně, kterou by rádi zachovali.

## Označte místo, kde by Vám nevadilo volné venčení psů (bez vodítka a náhubku)

V mapě bylo vyznačeno **351 bodů či území**, respondenti uvedli dva negativní komentářem, že by volné venčení vadilo všude.

Pro volné venčení psů byly nejčastěji označovány lokality:

- v blízkosti Bílé Hory,
- pod Červeným kamenem, především louka mezi Kopřivničkou a hřbitovem (v soukromém vlastnictví)
- lokalita Západ (sanovaná skládka kalů)

Častokrát byla také označena také lokalita podél toku Kopřivničky a jejího bezejmenného přítoku v lokalitě Paseky.

### **Označte místo, kde byste chtěli víc zeleně**

V mapě bylo vyznačeno **360 bodů či území**. Byly označeny i plochy s lesním porostem (Bílá Hora a Červený kámen) s poznámkou, že dochází k úbytku stromů a měly by se vysadit nové.

Prostor, který byl nejčastěji respondenty označen je v centru města – mezi ulicemi Záhumenní a Štefánikova (před KDK) a také navazující plochy v okolí ulice Štefánikova (od centra k autobusovému nádraží). Další často označovanou lokalitou je území bývalého házenkářského hřiště – v komentářích je několikrát zmíněn návrh na multifunkční park či zázemí pro volnočasové aktivity.

Mezi konkrétní návrhy na zlepšení patří také doplnění výsadby stromů podél Kopřivničky od sídliště Pod Morávií k sídlišti Sever.

### **Označte místo, kde se necítíte bezpečně**

V mapě bylo vyznačeno **529 bodů či území**.

Nejčastěji byla označena lokalita na sídlišti Sever, ohraničená ulicemi Francouzská, Družební a Osvoboditelů, především okolí obchodu se smíšeným zbožím. V komentářích jako důvody označení lokality byly uvedeny osoby bez domova, opilé osoby, národnostní menšiny. S podobnými komentáři je mnohokrát označena ubytovna „Včelín“ a její okolí a Masarykovo náměstí a centrum města.

Někteří respondenti vztáhli svůj pocit bezpečí k dopravě – zde je např. označována neprůsečná křižovatka ulic Kpt. Jaroše, Štefánikova a vjezdu na parkoviště MÚ, chybějící chodník na ul. Janáčkové, průchod pro pěší vedle lékárny Benu, intenzivní provoz na ul. Štefánikova a neukázněnost cyklistů, kteří zde jezdí po chodnících, ul. K Očnímu,..

Dále byly v komentářích označeny lokality s chybějícím nebo nedostatečným veřejným osvětlením – např. ul. Na Pinkavce, Severní a Nádražní, Moravská, spojovací chodníky mezi ul. K. Čapka a Pionýrská, sídliště Pod Morávií, krajská komunikace přes Lubinu (od KD k HZ Větrkovice), lokalita prodejny smíšeného zboží na Severu nebo okolí „Včelínu“.

### **Označte místo, které máte ve městě rád/-a**

V mapě bylo vyznačeno **729 bodů či území**.

Nejčastěji byly označovány lokality, ve kterých lidé pravděpodobně tráví volný čas – centrální zóna města – především park E. Beneše, Bílá Hora, Červený kámen, podél toku Kopřivničky, park Pionýrská – Sadová, lokalita Paseky.

Z objektů byla často označována Vila Machů, Dům dětí a mládeže, nové muzeum Tatry a jeho okolí, Ringhofferova vila, rozhledna na Bílé Hoře.

### **Označte místo/prostor, které by mělo být opraveno/lépe udržováno**

V mapě bylo vyznačeno **698 bodů či území**.

Odpovědi na tuto otázku do značné míry korespondují s lokalitami označenými v rámci otázky, kde se necítíte bezpečně. I zde byly nejčastěji označeny lokality na sídlišti Sever – především okolí prodejny smíšeného zboží, okolí „Včelína“, centrum města či Masarykovo náměstí. Častokrát je zmiňována budova bývalé ZŠ Náměstí a její okolí.

I na tuto otázku se respondenti vyjadřovali ve vztahu k dětským hřištím, zejména v sadu E. Beneše, v koncové sekci ul. Kpt. Nálepky, na ul. B. Němcové, mezi BD na ul. Příčná a Penny marketem, Na Luhách, hřiště mezi BD na ul. Sokolovská a Dukelská a řada dalších hřišť či zpevněných ploch dříve využívaných jako hřiště, po odstranění herních prvků však zůstaly jen zničené asfaltové plochy.

Ze sportovišť, které by měly být opraveny byly označeny letní koupaliště, volejbalový areál, areál bývalého házenkářského hřiště

Zejména na sídlišti Sever byla několikrát zmíněna potřeba vzniku parkovacích ploch a rekonstrukce chodníků.

### **Označte zanedbanou budovu/stavbu, která potřebuje rekonstrukci**

V mapě bylo vyznačeno **683 bodů**.

Nejčastěji označenými objekty, které by měly být rekonstruovány jsou:

- Bývalá ZŠ Náměstí
- Vlakové nádraží a železniční zastávka
- Radnice
- Ubytovna „Včelín“
- Kasárna
- Obchodní prostory v centru města
- Kulturní dům Kopřivnice
- Hotel Tatra
- Bývalý depozitář v parku E. Beneše
- Obchodní prostory na ul. Štramberská - tzv. Hanz
- Nebytové prostory na ul. Francouzská – prodejna smíšeného zboží
- Obchodní prostory na ul. Štefánikova – území od Tatrovanky ke „skleníku“

- Objekt autobusového nádraží
- Lokalita zemanství
- Letní koupaliště
- Zimní stadion
- Objekt restaurace na bývalém házenkářském hřišti

### **Označte nebezpečné místo v dopravě**

V mapě bylo vyznačeno **496 bodů** či území, cca polovina z nich je doplněna komentáři, které stojí za zamyšlení a mohly by být podnětem pro práci dopravní skupiny.

Za nebezpečné úseky byly označeny např.

- Zatáčka na ul. Štramberská – na hranici obcí Kopřivnice/Štramberk – chybí přechod pro chodce, nepřehledný úsek, vysoká rychlost vozidel
- Okružní křižovatka Štramberská – Husova – příliš vzrostlá okrasná zeleň
- Neprůsečná křižovatka ul. Štramberská, kpt. Jaroše a vjezdu na parkoviště u MÚ
- Křižovatky na ul. Záhumenní, zejména s ul. Husovou, Sportovní, kpt. Jaroše
- Křižovatky na ul. Obránců míru, zejména s ul. Školní, Příčnou, Zd. Buriana, K Očnímu
- Křižovatka Čs. Armády a silnice mezi autobusovým nádražím a Tescem
- Komunikace k Očnímu a na Pasekách byla označena jako riziková z důvodu možné kolize vozidel a chodců či cyklistů, kteří se v této lokalitě pohybují ve větším množství – silnice jsou řidiči využívány jako zkratka a neslouží jen rezidentům
- Za rizikovou byla označena i ul. Panská, kdy cyklisté někdy jezdí raději po komunikaci místo cyklostezky. Na cyklostezce se v okolí autobusové zastávky pohybují ve špičkách lidé, řidiči vyjíždějící z přilehlých komunikací nemají v některých úsecích dostatečný rozhled. Chybí navazující cyklostezka na komunikaci do PPK ve směru ke Kids Clubu Brose.

***Bude doplněno o detailnější mapy s ohledem na typy kolizí***

# Plán opatření ke zlepšení udržitelného rozvoje města Kopřivnice

(navazující na Audit udržitelného rozvoje 2020)



Vyhodnocení k 30. září 2021

[zdravemesto.koprivnice.org](http://zdravemesto.koprivnice.org); [www.facebook.com/zdravemesto](https://www.facebook.com/zdravemesto)

Plán vznikl v návaznosti na zpracovaný Audit Udržitelného rozvoje města 2020 a byl schválen zastupitelstvem města dne 22. 4. 2021 usnesením č. 304, ve kterém zároveň zastupitelé vzali na vědomí Audit udržitelného rozvoje města opřivnice 2020.

Obsahuje nejen reakce na doporučení expertů, ale také vlastní naplánovaná opatření pro udržení či zlepšení stávajícího stavu v jednotlivých oblastech. Proto některá opatření stanovená odbory nemají přímou provazbu na doporučení expertů "v prvním sloupci", neboť byla nastavena z vlastního podnětu.

Ne vždy jde za současných podmínek města na doporučení reagovat konkrétní aktivitou, město alespoň nadefinovalo opatření v těch oblastech, u kterých byly zřejmé reálné možnosti

Některá doporučení nebyla formulována formou doporučení, ale formou pouhého konstatování stavu.

S podněty expertů, ke kterým zatím nebylo stanoveno konkrétní opatření bude pracováno při přípravě nového strategického plánu města v roce 2022

Třetí list - Verze 21. 9. 2021 - Plán, který byl předložen zastupitelstvu v dubnu + jeho vyhodnocení k datu 21. 9. 2021

Čtvrtý list - Doplněn první sloupec "Doporučení expertů" a naznačeny provazby na opatření, vztahující se k danému doporučení, stanovená v Týmu pro sledování stavu UR města Kopřivnice

Poznámka koordinátorky PZM a MA21 závěrem. V posledním roce došlo na některých odborech (OŽP, OMM, OŠK) k personálním změnám nejen na pozici vedoucích, což do jisté míry ovlivnilo také přípravu plánu. V současnosti však dochází ke stabilizaci pracovního prostředí a utřídění priorit a úkolů. Věříme, že nadcházející aktualizace strategiemi města, která je plánovaná na rok 2022 bude dalším krokem na cestě k udržitelnosti Kopřivnice.

Pátý list - dokument k aktualizaci dle současné situace. A) aktualizovat sloupec vyhodnocení, B)

## Téma 1A: Správa věcí veřejných

Hodnocení Auditů k tématu: Uspokojivý stav tématu z hlediska principů udržitelného rozvoje - bez podmínek

Doporučení expertů	č.	Oblast dle Auditů UR	Název opatření	Indikátor výsledku	Rok plnění	Odpovědnost	Vyhodnocení
Pokračovat v nastoupené cestě a usilovat o kategorii A v MA21	1.1	Řízení při správě a rozvoji - úroveň nastavení a provázanost procesů a dokumentů	Příprava strategického plánu rozvoje města pro období 2023+	schválený strategický plán	2021 2022	starosta	Probíhají dílčí analytické aktivity - průzkum spokojenosti, v rámci návrhu rozpočtu 2022 jsou ORM požadovány finance na externího poradce - zašití procesu přípravy nového SP
Zaměřit se na oblast vyhodnocování efektivnosti procesů města, oproti jiným progresivním městům chybí popis procesů, jejich indikátorů a metodiky pro jejich vyhodnocování.	1.2	Řízení při správě a rozvoji - efektivní a účelné vykonávání činností, aktivit, naplňování plánů	Úprava vnitřních procesů ve vazbě na zavedení nástrojů elektronické komunikace s občany (Portál občana, web, hlášení závad, ...)	realizace	2021 2022	tajemnice, OSČ, OI, OVV	Úprava vnitřních předpisů proběhne po zavedení jednotlivých nových elektronických nástrojů
Využití synergie s Ministerstvem vnitra v oblasti eGovernmentu, např. zařazení Kopřivnice do Portálu občana	1.3	Řízení při správě a rozvoji - komunikace a partnerství	Realizace projektu Kvalitní úřad Kopřivnice - modernizace manuálu vizuální komunikace, modernizace webových stránek, zavedení Portálu občana	realizace projektu	2021 2022 2023	ORM, OVV, OI, tajemnice	Projekt je v realizaci, v roce 2021 bude dokončena příprava vizuálního manuálu, proveden průzkum spokojenosti a vybrán dodavatel řešení Portálu občana (PO). Další aktivity plánovány 2022 a 2023
Pokračovat v nastoupené cestě a usilovat o kategorii A v MA21	1.4	Spokojenost s kvalitou života	Realizace pravidelného sociologického průzkumu - zjištění indikátoru ECI 1 a dalších otázek k rozvoji města Seznámení s výsledky průzkumu (zastupitelé, veřejnost) - např. seminář pro zastupitele, články v KN, reportáž v KTK, zveřejnění závěrečné zprávy z průzkumu	realizovaný průzkum realizace aktivit	2021 2022	OVV OVV	Průzkum spokojenosti probíhá 9/2021 Výsledky průzkumu budou známy 10/2021 a následně budou prezentovány

## Téma 1B: Územní rozvoj

Hodnocení Auditů k tématu: Uspokojivý stav tématu z hlediska principů udržitelného rozvoje - bez podmínek

	č.	Oblast dle Auditů UR	Název opatření	Indikátor výsledku	Rok plnění	Odpovědnost	Vyhodnocení
S ohledem na nadprůměrnou aktivitu města v otázkách územního rozvoje a architektury je překvapující, že se snaha o kvalitní řešení neprojevuje více v zadávání veřejných zakázek. Alespoň v klíčových projektech, případně drobných pilotních, je možné hledat jiné cesty zadávání, které budou vyhovovat také potřebám města.	1.5	Rozvíjení racionálního funkčního využití a prostorového uspořádání území	Zpracování Zprávy o uplatňování Územního plánu - vyhodnocení ÚP schváleného v r. 2019	schválená zpráva	2023	SUP	Proběhne r. 2023, v průběhu roku ZM projednávalo několik návrhů na dílčí úpravy schváleného ÚP. Proces probíhá v souladu s legislativními postupy.
	1.6	Udržitelné projektování a výstavba, podpora vysoce kvalitní architektury a stavebních technologií	Uplatňování principů společensky odpovědného zadávání zakázek při výběru dodavatelů projekčních a stavebních prací Spolupráce městského architekta při přípravě investic/akcí majících významný vliv na vzhled města a funkčnost veřejných ploch	realizace výběrových řízení v souladu s principy spolupráce architekta se soukromým sektorem	2021+ 2021+	ORM, OMM, OA, OŽP OA	Od 1.1.2021 nutno použít principů SOZ vyhodnocovat ve vztahu ke každé veřejné zakázce Od 1.9.2021 oddělení architektury zrušeno, činnosti ve vztahu k architektuře města přešly pod ORM, které připravuje výběrové řízení na externího městského architekta.
	1.7	Regenerace a znovuvyužití nevyužitých nebo nevhodně využitých pozemků a staveb	Postupná regenerace brownfields ve vlastnictví města - bývalé výměňkové stanice, objekty bývalé ZŠ Náměstí, ...	nové využití opuštěných objektů	2021+	ORM, OMM	V r. 2021 proběhla rekonstrukce bývalé VS na ul. Družební za účelem pronájmu k parkování vozidel, byl zpracován statický posudek na přístavbu ZŠ Náměstí ve vztahu k připravovanému projektu rekonstrukce objektu na byty. ORM připravuje VŘ na zpracovatele PD.
Město má silnou možnost dále navazovat a posilovat vztahy s externími odborníky (soutěž, workshop, spolupráce s VŠ) na základě předchozích zkušeností, kteří jsou schopni vnést do města nadhled nad některé problematiky.	1.8	Regenerace staršího bytového fondu, občanské a technické vybavenosti a veřejných prostranství	Rekonstrukce centra města - realizace stavby	realizace projektu	2021 2022 2023	ORM	Stavba probíhá
			Rekonstrukce plochy před Technickým muzeem (po Slovenské střeře) - dokončení projektové přípravy, realizace stavby	realizace projektu	2021 2022 2023	OA, ORM	Dokončuje se projektová příprava, výstupy budou 10/2021 prezentovány RM a zástupcem vybraných odborů.
			Rekonstrukce BD Masarykovo nám. 650 - zateplení objektu a rekonstrukce vnitřních rozvodů	realizace projektu	2021 2022	OMM	Stavba probíhá, dokončení 12/2021
	1.9	Připravenost na důsledky globálních změn klimatu	Realizace protipovodňových opatření v lokalitě Lubina-Holota - výstavba suchého poldru Využití technologií a opatření k podpoře vsaku a užití dešťové vody v místě spadu - propustné a polopropustné plochy parkovišť, retenční a vsakovací nádrže, vznik mokřadů ...	realizace projektu realizace dílčích opatření	2022 2021 2022 2023	ORM ORM, OMM, OŽP	Podána žádost o dotaci, výsledek dotačního řízení bude znám 10/2021 Realizováno či připravováno v rámci dílčích projektů - centrum města, parkoviště na ul. Obránců míru, Zd. Buriana či ul. Školní, podpora vzniku mokřadu = výsadba stromů na podmáčeném pozemku kolem cyklostezky v prům. zóně

## Téma 2: Životní prostředí

Hodnocení Auditů k tématu: Uspokojivý stav tématu z hlediska principů udržitelného rozvoje - s podmínkami

	č.	Oblast dle Auditů UR	Název opatření	Indikátor výsledku	Rok plnění	Odpovědnost	Vyhodnocení
--	----	----------------------	----------------	--------------------	------------	-------------	-------------

Město zatím nevyužívá dešťové a ani šedé vody k úsporám vody pitné, má však v plánu Koncepti hospodaření s dešťovými vodami. Kopřivnice zpracovala důkladnou Adaptační strategii na klimatické změny, realizace jejích opatření však postupuje pomalu.	2.1	Kvalita vod, šetření vodou a efektivnější využívání vody	Hledání a iniciace řešení pro odkanalizování dalších lokalit - vč. dotačních programů pro další období téma zohledňující	žádost o dotaci	2021+	ORM	Probíhá realizace odkanalizování MČ Vlčovic a Mniší, další lokality zatím nebyly vtypovány
			Realizace ukázkových řešení na budovách v majetku města - projekt na instalaci technicky dokonalejších řešení, šetření vodou, apod.	realizace projektu	2021+	ORM/OMM	Spořiče vody instalovány v projektu EPC, užívání šedé a bílé vody, není realizováno na akcích OMM
Do budoucna by bylo možné doporučit vázání pronájmu půdy ve vlastnictví města na certifikované ekologické obhospodařování půdy. Město se podílí na managementu zvláště chráněných maloplošných území, bylo by vhodné využít aktivit nevládních organizací při péči o tato území ... zatím neuchopeno.	2.2	Podpora a zvyšování ekologické stability krajiny a biologické rozmanitosti na správním území obce, rozšiřování péče o vymezená přírodní území a zelené plochy	Příprava předpisu/koncepce hospodaření s dešťovými vodami - zapracování tématu do připravovaných investičních projektů města, např. využívání šedé vody a dešťové vody, apod.	schválená koncepce	2023	OŽP	Nezahájeno.
			Realizace motivační infokampaně na téma šetření a využívání vody - pro veřejnost, finančně motivační např. u příspěvkových organizací města	realizace kampaně	2021 2022 2023	OŽP/OMM/ORM	Zahájeno - infokampaň o využívání a šetření vodou v rámci akce pro veřejnost Den stromů + Den Země (tj. "stezka kapky vody"), termín konání: 20.10.2021. Zahájeno pro příspěvkové organizace města.
Z hlediska udržitelného lesního hospodaření by byla perspektivnější náročnější certifikace FS	2.3	Kvalita půdy, ochrana ekologicky produktivní půdy, podpora udržitelného zemědělství a lesního hospodářství	Instalace dálkových čipů pro monitoring spotřeby vody na všech budovách v majetku města - využitelné mj. pro rychlé odhalování havárií	realizace	2021+	OMM	Nezahájeno
			Iniciace setkání vedení města se zástupci SmVaK - projednání problematiky auditu UR města	realizace setkání	2021	OMM	Nezahájeno
Do budoucna bude potřebné činit další opatření ke snížení koncentrací hlavně prašných částic a benzo(a)pyrenu.	2.4	Kvalita ovzduší	Redefinování nájemních smluvních podmínek u zemědělských pozemků v majetku města - zapracovat smluvní podmínku podporující udržitelné hospodaření, prevence znehodnocování půdy	schválení smluv	2022	OŽP/OMM	Nezahájeno.
			Projednáni změny z certifikace z PEFC na FSC (proces kontroly lesa v souladu s ekologickými, sociálními a majetkovými kritérii) - přírodě blízké lesní hospodaření	usnesení RM	2022	OŽP	Přehodnoceno - v r. 2021 zažádáno o prodloužení certifikace PEFC - žádost byla uznána, certifikát PEFC obdrženo v 9/2021.
			Monitoring kvality ovzduší - projekt senzorového měření	realizace monitoringu	2021 2022	OŽP	Projekt financován z Norských fondů, v současné době společnost Ekotoxa využívá dotaci.
Do budoucna bude potřebné činit další opatření ke snížení koncentrací hlavně prašných částic a benzo(a)pyrenu.	2.4	Kvalita ovzduší	Příprava plánu opatření - dle zjištěného stavu z monitoringu kvality ovzduší	usnesení RM	2023	OŽP	Casový plán plnění opatření ke zlepšování kvality ovzduší vycházející z Programu zlepšování kvality ovzduší Moravskoslezskou 2020+ je sestaven a RM bude předložen 12.10.2021, poté bude zveřejněn na webu města. Příprava opatření na základě monitoringu (viz bod výše) - nezahájena.
			Pokračování v podpoře kotlíkových dotací - 4. výzva	realizace akce	2021 2022	OŽP	Nezahájeno - podmínky 4. výzvy sice již zveřejněny, návrh Smlouvy o spolupráci z KÚ MSK však zatím není znám - předpoklad je, že smlouva bude předložena v ZM dne 16.12.2021.
<b>Téma 3: Udržitelná spotřeba a výroba</b>							
Hodnocení Auditů k tématu: Uspokojivý stav tématu z hlediska principů udržitelného rozvoje - bez podmínek							
	č.	Oblast dle Auditů UR	Název opatření	Indikátor výsledku	Rok plnění	Odpovědnost	Vyhodnocení
Zaměřit se na sledování efektivity městského systému nakládání s odpady, větší zapojení firem do systému. Systém plánovat tak, aby mohlo být dosaženo recyklačních cílů stanovených v připravovaných právních předpisech	3.2	Odpadové hospodářství	Sledování aktuálních trendů (nový zákon o odpadech od r. 2030) s cílem doporučit další postupy	usnesení RM	2021+	OŽP	Zahájeno.
			Zavedení systému Door - to - door - v Kopřivnici včetně místních částí	zavedení systému	2022	OŽP	Zahájeno - pořízení nádob na sběr plastů, svoz od 01.01.2022.
			Vybudování Re-use centra	snížení množství objemného odpadu	2023	OŽP	Nezahájeno, avšak zřízení a provozování Re-use centra navrhováno do rozpočtu r. 2022.
Zaměřit se na zpracování předpisů a následnou realizaci postupů udržitelného stavebnictví a nakládání se stavebními odpady - (3.4) s podnětem budeme dále pracovat	3.3	Hospodaření s energií	Iniciace u NSZM/CENIA/MŽP vyjednání „lepší pozice“ pro municipality za účelem poskytování věrohodných dat o spotřebě energií, paliv, vody všech subjektů včetně domácností na území města	realizace akce	2021	ORM	Nezahájeno
			Redefinování energetické politiky na úrovni vedení města - aktualizaci dokumentu Energetická politika města Kopřivnice	schválený dokument	2021 2022	OMM	Nezahájeno, plnění IV/2022
			Redefinování cílů hospodaření s energiemi na majetku města - aktualizaci dokumentu Cíle energetického managementu města Kopřivnice	schválený dokument	2022	OMM	Nezahájeno, plnění IV/2022
Předpisy upravující parametry investičních akcí a u nových a rekonstrukcí starých staveb jsou			Vyhodnocení současného střednědobého energetického plánu + rozhodnutí o zpracování nového	projednáni v RM	2022	OMM	Nezahájeno, hodnocení roku 2020 neproběhlo z důvodu COVID 19, hodnocení roku 2021 bude provedeno v 2022
			Určení garanta pro oblast hospodaření s energiemi města na úrovni vedení města	schválený garant	2021	vedení města	Zahájeno

zpracovány. Nedari se ale jejich aktualizace.			Definování energetické povinnosti organizací města typu s.r.o. a útvarům MU Kopřivnice	realizace akce	2022	OMM	Nezahájeno
			Realizace opatření / pilotního projektu na obnovitelné zdroje energie	realizace projektu	2021+	ORM, OMM	Nezahájeno
<b>Téma 4: Doprava</b>							
Hodnocení Auditů k tématu: Uspokojivý stav tématu z hlediska principů udržitelného rozvoje - bez podmínek							
	č.	Oblast dle Auditů UR	Název opatření	Indikátor výsledku	Rok plnění	Odpovědnost	Vyhodnocení
Využívání dotačních programů v novém programovacím období	4.1	Podpora veřejné dopravy a dalších druhů alternativní dopravy (pěší, cyklo) /infrastruktura/	Doplňování cyklotras a cyklostezek ve městě a napojení na okolní obce a města - ul. Záhumní-návrh, Vlčovice-Lichnov - návrh alternativní trasy, řešení napojení stávající sítě cyklotras a cyklostezek z důvodu přípravy obchvatu Vlčovic	realizace projektu	2022 2023	ORM	V r. 2021 byla realizována cyklostezka Kopřivnice-Závišice a označen cyklopruh na ul. Komenského.
			Instalace cykloboxů a další infrastruktury pro cyklisty ve městě	realizace projektu	2021+	ORM	V r. 2021 nedošlo k rozšíření stávající infrastruktury
			Doplňování cyklotras a cyklostezek ve městě a napojení na okolní obce a města - Kopřivnice-Závišice	realizace projektu	2021	ORM	Realizováno
Řešení parkování díky strategickému dokumentu - schválení Koncepce statické dopravy, jako součást Plánu udržitelné městské dopravy, 2020, realizace akcí probíhá v souladu s dokumentem			Pokračování v dobré spolupráci s koordinátorem integrovaného dopravního systému (KODIS) - zavedení linky do Hranic, cyklobus Beskydy, stavební a bezpečnostní úprava doprovodné infrastruktury - modernizace BUS zastávek a stavební úpravy BUS závliv (závliv Obránců míru/kolonie, závliv Kopřivnice/Vlčovice- rozc.Mniší)	zavedení linek do provozu, úpravy jízdních řádů, realizace projektů	2021+	ORM	V r. 2021 obnoven provoz cyklobusu do Beskyd a zahájen provoz linky do Hranic - spolupráce s NJ a Příborem. Získána dotace na realizace projektu Zastávka Kopřivnice, kolonie, jehož stavební realizace proběhne v r.2022.
Spolupráce s hlavními zaměstnavateli na podpoře mobility pracovníků sil - poslední rozsáhlejší spolupráce/diskuse s hlavními zaměstnavateli proběhla v rámci přípravy PUMM - společná koordinace autobusových a vlakových spojů, návaznost na regionální linky ...	4.2	Snižování nutností používat IAD a podpora alternativních druhů dopravy /řízení poptávky po dopravě/	Postupné zavádění regulace parkování ve městě - možnost zpoplatnění, rezidentní a abonentní parkování	nařízení města, postupné zavádění rezidentních a abonentních zón	2021+	ORM	Zavedeno placené parkování na parkovišti u hotelu Tatra a označeny zóny rezidentního parkování v centru města.
			Zavedení sdílených dopravních prostředků na území města - elektrokoloběžky a skútry	spuštění provozu	2021	ORM	V r. 2021 ve městě krátkodobě působila společnost Revolt, která provozovala sdílené koloběžky a skútry. Společnost však ukončila svou činnost. Nového partnera provozující sdílenou dopravu s ohledem na opatření spojené s Covid-19 město nehledalo.
			Podpora projektu rekonstrukce vlakového nádraží a úprava navazujících veřejných prostranství - chodníky, parkování, infrastruktura pro cyklisty atd.	spolupráce na realizaci projektu, realizace projektů	2023+	ORM	Nezahájeno
Využívání dotačních programů v novém programovacím období	4.3	Nízkoemisní vozidla	Pořízení EEV vozidel - v rámci obnovy vozového parku města	pořízení EEV vozidla	2021 2022 2023	OVS, OMM	Nezahájeno
			Podpora vzniku dobijecích / plnicích stanic pro EEV vozidla		2021 2022 2023	OVS, OMM	Nezahájeno
	4.4	Bezpečnost silničního provozu	Odstraňování závd na komunikační síti ke zlepšení plynulosti a bezpečnosti provozu - bezpečnostní úpravy křižovatek - přestavba průsečné křižovatky Obránců míru x Školní x Francouzská na okružní - přestavba stykové křižovatky Záhumní x Kpt. Jaroše na okružní	realizace projektu	2021+	ORM	Ve spolupráci s MSK vybrán dodavatel stavby rekonstrukce křižovatky OMMxŠkolníxFrancouzská, realizace stavby proběhne v r. 2022. Probíhá projektová příprava rekonstrukce křižovatky ZáhumníxKpt.Jaroše.
			Odstraňování bariér ve městě - bezbariérové přechody pro chodce, atd. - přechod a chodník na ul. Čs. armády, chodník a místa pro přecházení na ul. Kpt. Jaroše, chodník a autobusový závliv Vlčovice - Mniší, přechody a chodníky realizované v rámci staveb okružních křižovatek	realizace projektu	2021+	ORM	V r. 2021 byl realizován bezbariérový přechod pro chodce a navazující chodník u ul. Čs. armády (poblíž KB), byl vybudován autobusový závliv u silnice I/58 ve Vlčovících a vybudován navazující chodník ve směru k Mniší, probíhá rekonstrukce chodníku podél ulice, Kpt. Jaroše.
4.5	Snižování vlivu dopravy na životní prostředí a zdraví obyvatel	Realizace aktivit k vymístění nákladní a dodávkové dopravy ze zastavěné části města - stavba odstavného parkoviště nákladních vozidel na ul. Dělnická	realizace projektu	2022 2023	ORM	V roce 2021 došlo ke směně potřebných pozemků, další příprava bude probíhat v následujících letech.	
		Bezpečná cesta do škol - ZŠ Emila Zátopka v návaznosti na spádová sídliště a další	realizace projektu	2022 2023	ORM	Nezahájeno	
			Realizace monitoringu kvality ovzduší - projekt společnosti Ekotoxa podpořený Norskými fondy	realizace projektu	2021 2022 2023	OŽP	Projekt financován z Norských fondů , v současné době společnost Ekotoxa využívá dotaci.
<b>Téma 5: ZDRAVÍ</b>							
Hodnocení Auditů k tématu: Uspokojivý stav tématu z hlediska principů udržitelného rozvoje - bez podmínek							
	č.	Oblast dle Auditů UR	Název opatření	Indikátor výsledku	Rok plnění	Odpovědnost	Vyhodnocení
Je určité škoda, že ... město nemá z oblasti zdravotnictví „dobrého“ partnera pro oblast plánování zdraví			Hledání partnera z oblasti zdraví – nový člen komise PZM a MA21	usnesení RM	2021	OSV, ORM	Nová členka - MUDr. Galiová
			Nastavení priorit Zdravotního plánu města Kopřivnice při nadcházející aktualizaci	schválené priority	2023	OSV	Aktualizace Zdravotního plánu města započne v roce 2022, kde bude s tématem pracováno

Je pozitivní, že město má svůj vlastní dotační program Zdravého města ....., pouze celková alokace ... na celý rok je poměrně nízká, lze doporučit její navýšení.	5.1	Integrace zdravotních hledisek do plánování a rozhodování	Navýšení alokace dotačního programu Zdravé město - úprava pravidel s vyšším zacílením na zdraví a VUR	navýšená alokace	2021	ORM	V r. 2021 alokace 100 % navýšena na 60 tis. Kč.
Z velkého množství definovaných cílů, opatření či aktivit uvedených ve Zdravotním plánu na roky 2020-2022 není zřejmé, které oblasti či cíle jsou stanoveny jako prioritní			Zvýšení informovanosti o dotačním programu Zdravé město	články/zprávy k tématu	2021	ORM	V souvislosti s vyhlášením výzvy proběhla informační schůzka pro zástupce sportovních klubů, koordinátorka projektu ZMaMA21 aktivně oslovuje aktivní občany a spolky, kteří realizují aktivity v souladu s dotačními podmínkami
...dochází k nárůstu počtu intravenózních uživatelů a současně i k nárůstu incidence virové hepatitidy typu C...dotazují se, zda se toto promítlo a jak do stanovení priorit ve Zdravotním plánu, ev. do plánu aktivit v oblasti podpory zdraví a prevence nemocí nebo, zda je to nějakým konkrétním způsobem v plánu.	5.2	Podpora zdraví a prevence nemocí	Podpora a motivace NNO v organizaci aktivit zaměřených na téma zdraví a UR	spolupráce s NNO	2021+	ORM, OSV	Koordinátorka projektu ZMaMA21 oslovuje aktivní občany a spolky, kteří realizují aktivity se zaměřením na téma Zdraví a UR a informuje o možnostech spolupráce s městem (dotační program, mediální podpora organizátorů, možnost zapojit se pro projektů města, ...)
Chybí např. výčet konkrétních akcí, počet účastníků na nich, stručné vyhodnocení. (preventivní akce či akce pro seniory)			Realizace bezpečné stravy ve školských zařízeních	realizace projektu	2021+	OŠK	V realizaci - ZŠ 17. listopadu rozváží obědy do všech škol, jedno jídlo vždy bezlepek
			Nastavení vyhodnocování kampaní – co chceme sledovat a proč	nastavená kritéria	2022	ORM	Nezahájeno
<b>Téma 6: MÍSTNÍ EKONOMIKA A PODNIKÁNÍ</b>							
Hodnocení Auditů k tématu: Excelentní stav tématu z hlediska principů udržitelného rozvoje							
	č.	Oblast dle Auditů UR	Název opatření	Indikátor výsledku	Rok plnění	Odpovědnost	
Excelentní stav tématu z hlediska principů udržitelného rozvoje	6.2	Spolupráce s místními podniky a firmami za účelem podpory výměny zkušeností z dobré podnikatelské praxe	Realizace průzkumu podnikatelského prostředí v souvislosti s tvorbou nového strategického plánu Zapojení podnikatelů do tvorby strategického plánu	realizace průzkumu účast podnikatelů v procesu	2022 2022	ORM ORM	Nezahájeno Nezahájeno
...spíše dotaz. Počet disponibilních pracovních sil evidentně omezený (vzhledem k minimální nezaměstnanosti) a velké firmy musí využívat agenturní pracovníky. Je tato situace v lokalitě udržitelná? Nepřináší to problémy s integrací agenturních pracovníků?	6.3	Udržitelný místní cestovní ruch	Realizace aktivit na podporu cyklistiky a cykloturistiky (např. cyklistické propojení ve směru na Závěšice, realizace úschovny kol v centru města, ...) Posílení odkazu významných rodáků (100. výročí narození Emila Zátopka - nová muzejní expozice, instalace sochy, ...) Vytvoření partnerství muzejních expozic různých vlastníků ve městě, rozvoj spolupráce a vzájemné propagace	realizované aktivity realizované aktivity realizované aktivity	2021+ 2022+ 2021+	ORM OŠKS OŠKS	Cyklostezka ve směru na Závěšice realizována, připravuje se realizace dopravního značení v návaznosti na okolní cyklostezky a cyklotrasy. V realizaci - příprava oslav 100 let od narození slavného rodáka E. Zátopka, probíhající sbírka na realizaci sochy E. Zátopka v nově zrekonstruovaném centru města, soutěž na expozici, předběžný harmonogram stěhování... Zahájeno
<b>Téma 7: VZDĚLÁVÁNÍ A VÝCHOVA</b>							
Hodnocení Auditů k tématu: Uspokojivý stav tématu z hlediska principů udržitelného rozvoje - bez podmínek							
	č.	Oblast dle Auditů UR	Název opatření	Indikátor výsledku	Rok plnění	Odpovědnost	Vyhodnocení
Dopracovat a zavést systém vyhodnocování VUR na školách	7.1	Realizace a podpora vzdělávání pro udržitelný rozvoj ve školách a školských zařízeních zřizovaných obcí případně jiným zřizovatelem	Realizace hodnocení vzdělávání pro udržitelný rozvoj ve školách a školských zařízeních - inspirace městy kategorie A v místní Agendě 21 Zpracování VUR do aktualizovaného strategického plánu města ve spolupráci s MAP ORP Kopřivnice II	realizované hodnocení téma ve schváleném plánu	2022 2023	OŠK OŠK	Zahájení, školy posílají hodnocení, do konce letošního odboru udělá hodnocení a předloží RM Nezahájeno - strategický plán se zatím neřeší
podpora kvalitní distanční výuky či online osvětových aktivit nejen v oblasti UR - řešeno v rámci MAP			Podpora vybraných cílových skupin	realizované aktivity	2021+	OŠK	Realizováno - podpora účelovými příspěvky (P.O.) nebo dotacemi (spolky, fyz.o.) dle potřeby (žádost)
Podpořit zavedení kompostérů a sběru dešťové vody ve všech školách a školských zařízeních, kde je to technicky možné - spodnětem budeme dále pracovat.	7.2	Podpora NNO a dalších institucí zajišťujících neformální vzdělávání v oblasti rozvoje	Podpora pedagogů v efektivních didaktických metodách pro výuku v době koronavirové pandemie	realizované aktivity	2021+	OŠK	V realizaci - v rámci MAP II, pokračuje v rámci MAP III (pracovní skupiny v jednotlivých sekcích - čtenářská gramotnost, matematická gramotnost...). Školy v ORP.
Systematicky vyhodnocovat programy a pravidelné akce z hlediska působnosti na obyvatele.			Podpora sdílení zkušeností	realizované aktivity	2021+	OŠK	V realizaci - v rámci MAP II, pokračuje v rámci MAP III (pracovní skupiny v jednotlivých sekcích - čtenářská gramotnost, matematická gramotnost...) Školy v ORP.
Vypracovat podrobnější analýzu činností všech		Vytvoření programu vzdělávání,	Realizace průzkumu vnímání škol pedagogy a rodiči	realizovaný průzkum	2021	OŠK	realizováno - 2. kola průzkumu na území ORP Kopřivnice

relevantních organizací s ohledem na UR, aby mohla být případně městem podpořena méně zastoupená témata.	7.3	výchovy a osvěty místních obyvatel (všech cílových skupin) v problematice udržitelného rozvoje a jeho realizace	Zpracování otázek cílených na udržitelný rozvoj do průzkumu veřejného mínění	otázky v dotazníku	2021	OŠK, ORM	Realizováno
Podpořit místní organizace, které budou postižené dopady koronavirové pandemie (např. sportovní kluby atp.).	7.4	Volnočasové aktivity naplňující zdravý životní styl s ohledem na zachování kvalitního životního prostředí.	Podpora místních organizací a spolků postižených dopady koronavirové pandemie	realizace podpory	2021+	OŠK	V realizaci - všechny dotační programy města byly realizovány + individuální dotace navzdory finanční regresi. Např. krajský úřad se k zachoval tak, že přestal tyto spolky a akce podporovat.

### Téma 8: KULTURA A VOLNÝ ČAS

Hodnocení Auditů k tématu: Uspokojivý stav tématu z hlediska principů udržitelného rozvoje - bez podmínek

	č.	Oblast dle Auditů UR	Název opatření	Indikátor výsledku	Rok plnění	Odpovědnost	Vyhodnocení
Doporučujeme se zaměřit rozvoj koncepční práce v jednotlivých kulturních organizacích (roční plány činnosti kulturních organizací neodpovídají úrovni a kvalitě ostatní strategické práce města) a/nebo komunitně zpracovanou strategii rozvoje kultury (se zapojením kulturních aktérů a organizátorů, příspěvkových organizací a dalších klíčových aktérů z kultury).	8.1	Vztah města ke kultuře	Příprava koncepce postupné modernizace KDK - po etapách  Příprava koncepčního dokumentu pro oblast kultury	schválená koncepce  schválená koncepce	2022  2022-2023	OŠKS, ORM, OMM  OŠKS	Nezahájeno  Nezahájeno - navrhujeme vyřadit. Takto malá města nemají obvykle koncepci kultury. Nemá ji ani Chrudim (kategorie A). Máme jednu příspěvkovou organizaci na kulturu, kde řešíme kulturu komplexně + dotace spolkům,
	8.2	Vztah k historickému dědictví	Realizace nové expozice Emila Zátopka - v souladu s přípravami oslav 100. let od narození Emila Zátopka (dále jen E. Z.)  Uspořádání oslavy výročí 100 let od narození E. Z.	nová expozice  realizované aktivity	2022+  2022	OŠKS  OŠKS	Zahájeno - probíhá soutěž na zhotovitele  Zahájeno - proběhlo 1. jednání, je soupis aktivit na příští rok
Pro rekonstrukci kulturního domu navrhujeme využít formátu architektonické soutěže (ať už vyzvané či otevřené).	8.3	Kulturní a umělecké aktivity (akce), které reagují na potřeby a iniciativy občanů	Podpora umění ve veřejném prostoru – socha E. Z., schválené graffiti, apod.	realizované aktivity	2021+	OŠKS	Probíhá veřejná sbírka na realizaci sochy slavného rodáka E. Zátopka, veřejné graffiti realizovány na budově úřadu, v jednání záměr veřejného graffiti na soukromých garážích u vjezdu do areálu nového Muzea nákladních automobilů značky TARTA
	8.4	Atraktivita a vzhled města	Zahájení jednání o nové spolupráci/partnerství všech provozovatelů muzeí na území Kopřivnice – cíl: „udržet turistu v Kopřivnici co nejdéle“	realizace akce	2021-2022	OŠKS, vedení města	Nezahájeno

### Téma 9: SOCIÁLNÍ PROSTŘEDÍ

Hodnocení Auditů k tématu: Excelentní stav tématu z hlediska principů udržitelného rozvoje

	č.	Oblast dle Auditů UR	Název opatření	Indikátor výsledku	Rok plnění	Odpovědnost	Vyhodnocení
V případě Kopřivnice ve většině případů postačuje pouze doporučení, aby město setrvalo v dosavadním úsilí a nadále realizovalo a rozvíjelo opatření a projekty v rámci sociální oblasti. ... systematicky monitorovat vývoj počtu sociálně ohrožených a předlužených osob a domácností a snažit se jim adresovat včasnou a účinnou pomoc. Za tímto účelem je potřeba mimo jiné pokračovat v rozvíjení programů sociálního a dostupného bydlení. Dostupnými prostředky je potřeba usilovat o eliminaci sociálně patologických jevů (bezdomovectví, gamblerství, narkomanie...) a eliminovat tak mimo jiné obavy obyvatel, které s tímto a s kriminální činností souvisí. Zároveň je důležité nadále podněcovat zájem obyvatel o věci veřejné, tak aby se zvyšoval jejich zájem na řešení otázek a problémů souvisejících s místním plánováním a s rozvojem jejich města. Rovněž stojí za úvahu, zda více nemotivovat obyvatele k zapojení do dobrovolnických činností.	9.1	Vytvoření a zavádění programů prevence a zmiřňování chudoby	Průběžné sledování a v případě potřeby reakce na zvyšující se míru předluženosti obyvatel	články/zprávy k tématu	2021	OSV	Průběžně sledujeme, očekáváme, jak se situace vyvine po pandemii, požádáno v KN o vydání článku o tzv. "milostivém létu" ( <a href="https://www.novemestonm.cz/o-městě/sociální-oblast/aktuálně-ze-sociální-oblasti/milostive-leto-14174cs.html">https://www.novemestonm.cz/o-městě/sociální-oblast/aktuálně-ze-sociální-oblasti/milostive-leto-14174cs.html</a> )
	9.2	Zajištění rovného přístupu k veřejným službám a snižování sociálních nerovností	Příprava IV. střednědobého plánu sociálních služeb na území města Kopřivnice se zapojením města Štamberk a obcí Závěšice a Ženklaava na období 2022-2026	schválený plán	2022	OSV	Dle plánu, v r. 2022.
			Aktualizace katalogu sociálních a souvisejících služeb města Kopřivnice + e-katalog	schválený dokument, nové internetové stránky	2022	OSV	Dle plánu, v r. 2022.
	9.3	Zajištění rovného přístupu k veřejným službám a snižování sociálních nerovností	Příprava digitální mapy sociálních a souvisejících služeb města Kopřivnice s propojením na GIS	realizace propojení s GIS	2023	OSV	Doposud nezačíná
			Přiblížení činnosti Odboru sociálních věcí veřejnosti - média, FB, ...	články/zprávy k tématu	2021	OSV	Realizuje se, vychází články jak v KN, tak na FB a na webu města (např. poradce pro pečující, poradenství v Centru Pětka)
9.4	Zlepšení jistoty, bezpečnosti a prevence kriminality v obci	Iniciace vzniku dobrovolnického centra ve spolupráci s NNO - v návaznosti na otevření pobytové služby pro seniory	dobrovolnické centrum	2023	OSV	Necháváme až na období, kdy by ve městě vznikl domov pro seniory - tak zní dohoda se společností Adra.	
9.4	Zlepšení jistoty, bezpečnosti a prevence kriminality v obci	Zachování či zintenzivnění terénní sociální práce s osobami sociálně vyloučenými, zejména s osobami bez příštří - průběžně informovat veřejnost o této činnosti a šířit osvětu mezi občany	články/zprávy k tématu	2022	OSV, MP	V průběhu pandemie zintenzivněná spolupráce s Armádou spásy v Kopřivnici, organizací "Máš čas?" (NDC Racek) a OSV. Prováděla se intenzivní terénní práce zaměřená na tuto cílovou skupinu s cílem zmírnit dopad pandemie na tuto cílovou skupinu, terénní práce pokračuje, již ne v takové intenzitě - viz články v KN.	

Téma 10: GLOBÁLNÍ ODPOVĚDNOST								
Hodnocení Auditů k tématu: Uspokojivý stav tématu z hlediska principů udržitelného rozvoje - bez podmínek								
	č.	Oblast dle Auditů UR	Název opatření	Indikátor výsledku	Rok plnění	Odpovědnost	Vyhodnocení	
<p>Všechny povinné indikátory jsou naplněny a město samo cítí, že prostor pro zlepšení a další posunutí je i v naplnění nepovinných indikátorů.</p> <p>... zastoupení v mezinárodní organizaci, nebo to případně může být zprostředkované, přes NSZM.</p> <p>.....</p> <p>Z pohledu Auditů MA 21 máte velice dobrý trend a bude dobré si stávající aktivity udržet nebo můžete i např. adaptovat na aktuální témata (např. pandemie nebo nedostatek vody apod.) - téma "nedostatek" vody" se pracuje jako s jedním z témat v rámci aktivity Hravě o Globálních tématech (projekt Kopřivnický GLOBUS) - návštěvy lektory témat UR v družících ZŠ - zábavnou formou s dětmi probírá vybraná témata UR (voda - téma KAPKA) - navazovat bude putovní výstava po školách.</p>	10.1	Mezinárodní spolupráce měst a obcí	Učinit přípravné kroky pro zapojení se do kampaně Fairtradová města - projednání plánu opatření pro zapojení	projednání plánu v RM	2022	ORM	Nezahájeno, neboť má navázat na projekt Kopřivnický GLOBUS, který bude končit v závěru roku 2021	
			Připojit se do zahraničního rozvojového projektu nad rámec etického obchodu - prostřednictvím spolupráce s věrohodnou a zkušenou organizací, např. Člověk v tísni, Charita, ADRA apod., téma: podpora vzdělávání, zdravotnictví, sociální či ekonomický rozvoj, podpora lidských práv, apod.	projednání plánu v RM	2021	ORM	Probíhá sbírka brýlí Brýle pro Afriku ve spolupráci s Lion Club Praha, ve sběrném dvoře je stále sběrné místo jízdních kol v rámci sbírkové akce Kola pro Afriku.	
	10.2	Zvyšování povědomí o globálních souvislostech (včetně klimatických změn)	V oblasti postupovat koncepčně - realizace projektu Kopřivnický GLOBUS, sepsání memoranda o spolupráci s dalšími subjekty působícími ve městě v oblasti	realizace projektu	2021	ORM	Projekt Kopřivnický GLOBUS probíhá, v závěru projektu proběhne setkání s partnery - plánován podpis memoranda	
			V oblasti postupovat koncepčně - podporovat činnost týmu GO	podpora činnosti	2022	ORM	Probíhá plánovaná spolupráce na projektu Kopřivnický GLOBUS. Po jeho ukončení a vyhodnocení bude určen další postup.	
	10.3	Přístup města ke zmírnění klimatických změn	Zařadit nová globální témata - např. nedostatek vody, právě aktuální propojení světa a pandemie			2022 2023	ORM, OVV	Nezahájeno
			Aktualizace Společných Evropských Indikátorů - ECI.1 Spokojenost s místním společenstvím, A.3 Mobilita a místní přeprava obyvatel, B.10 Ekologická stopa města + Uhlíková stopa	projednání výsledků v RM	2021	ORM, OŽP, OVV	Indikátor ECI 1 je součástí sociologického průzkumu, v rámci projektu Kopřivnický GLOBUS podpořeného MSK, zahájen výpočet Ekologické a uhlíkové stopy (B. 10) - výsledky budou známy do konce r. 2021.	
			Přijmout plán opatření ke zlepšení ES a US	projednání plánu RM	2022	OŽP, ORM	Nezahájeno, viz výše.	