

INVESTIČNÍ ZÁMĚR

**Z POODŘÍ DO BESKYD
CYKLISTICKÉ PROPOJENÍ
ÚSEK KOPŘIVNICE, MÍSTNÍ ČÁST LUBINA
– KOPŘIVNICE, MÍSTNÍ ČÁST VLČOVICE**

**Objednatel:
Město Kopřivnice**

**Zhotovitel:
DOMOVINA – ekologie, venkov, turistika, s.r.o.**

srpen 2010

Obsah

1.	Úvod	3
1.1.	Souhrnné údaje o dokumentaci	3
1.2.	Odůvodnění investičního záměru a návaznost na dříve zpracované dokumentace	4
1.3.	Použité podklady	4
2.	Odůvodnění investičního záměru	5
2.1.	Zdůvodnění nutnosti stavby	5
2.2.	Zdůvodnění technicko-ekonomické koncepce a údaje o ekonomické efektivnosti	5
2.3.	Rozhodující projektované parametry	5
2.4.	Stručný popis stávajícího území	6
3.	Návrh směrového vedení trasy	11
3.1.	Kriteria výběru směrového vedení trasy	11
3.2.	Popis vyhodnocovaných variant řešení - pracovní varianta	11
3.3.	Popis navrhovaného řešení	27
4.	Návrh technického řešení stavebních úseků	33
4.1.	Popis stavebních úseků	33
4.2.	Dotčené zájmy v území	33
4.3.	Základní charakteristika stavby a jejího užívání	34
4.4.	Popis technického řešení stavby	35
5.	Řešení technických závad a kolizních bodů na trase	37
6.	Odhad finančních nákladů	38
7.	Závěr	39
8.	Přílohy	40

1. ÚVOD

1.1. SOUHRNNÉ ÚDAJE O DOKUMENTACI

Stavba: Z Poodří do Beskyd – cyklistické propojení – úsek Kopřivnice, místní část Lubina – Kopřivnice, místní část Vlčovice

Pozemní komunikace:	Stezka pro cyklisty a chodce
Obec / Katastrální území:	Kopřivnice / k.ú. Drnholec nad Lubinou, k.ú. Větkovice u Lubiny, k.ú. Vlčovice
Okres:	Nový Jičín
Kraj:	Moravskoslezský
Délka komunikace:	1 713 m - společná stezka pro chodce a cyklisty 110 m - místní komunikace
Investor (stavebník):	Město Kopřivnice (IČ: 00298077), Štefánikova 1163, 742 21 Kopřivnice
Provozovatel:	Město Kopřivnice (IČ: 00298077), Štefánikova 1163, 742 21 Kopřivnice
Stupeň dokumentace :	Investiční záměr
Zpracovatel dokumentace:	DOMOVINA–ekologie, venkov, turistika, s.r.o., 793 15 Lichnov 147 Ing. Jan Gemela (ČKAIT č. 1102737), Lichnov 147, 793 15
Orientační hodnota stavby:	6,4 mil. Kč
Doba realizace :	6 měsíců od zahájení

1.2. ODŮVODNĚNÍ INVESTIČNÍHO ZÁMĚRU A NÁVAZNOST NA DŘÍVE ZPRACOVANÉ DOKUMENTACE

Investiční záměr „Z Poodří do Beskyd – cyklistické propojení – úsek Kopřivnice, místní část Lubina – Kopřivnice, místní část Vlčovice“ řeší dílčí úsek cyklistického propojení „Z Poodří do Beskyd“ v délce 4,41 km. Řešený úsek bezprostředně navazuje na již zahájenou projekční přípravu v navazujících úsecích cyklistického propojení: Kopřivnice (Lubina)-Příbor a Kopřivnice (Vlčovice)-Frenštát pod Radhoštěm-Trojanovice (Pustevny). Byl vypracován na základě požadavků objednatele - Města Kopřivnice, jako podklad pro ověření proveditelnosti a odhad finanční náročnosti připravovaného záměru. Dokumentace zahrnuje upřesnění směrového vedení cyklistické trasy v řešeném úseku na podkladě vyhodnocených variant a stanovení nutného rozsahu stavebních úseků komunikací pro zabezpečení kontinuity trasy, řešených jako stezky pro cyklisty a chodce.

1.3. POUŽITÉ PODKLADY

Literatura, normy, projekty:

- Vyhláška MPMR č.30/2001 Sb.,o pravidlech provozu na pozemních komunikacích a úprava a řízení provozu na pozemních komunikacích, ve znění pozdějších předpisů.
- Vyhláška MPMR č.398/2009 Sb., o obecných technických požadavcích zabezpečujících bezbariérové užívání staveb.
- ČSN 73 6110 Projektování místních komunikací, vč. Změny 1
- TP 179 Navrhování komunikací pro cyklisty, MD ČR, 2006
- TP 170 Navrhování vozovek pozemních komunikací, MD ČR, 2004
- TP 65 Zásady pro dopravní značení na pozemních komunikacích, CDV Brno, 2003

- Z Poodří do Beskyd - cyklistické propojení - úsek Příbor-Kopřivnice, DHV ČR Ostrava, 7/2009.
- Cyklotrasy a cyklostezky mikroregionu Franštátsko - cyklostezka Lubina, DUR, DOMOVINA-ekologie, venkov, turistika, s.r.o., Lichnov, 11/2009.
- Výsledky celostátního sčítání dopravy na silniční a dálniční síti ČR v roce 2005, Ředitelství silnic a dálnic ČR, <http://www.scitani2005.rsd.cz>

Mapové podklady:

- Územní plán Kopřivnice, Urbanistické středisko Ostrava, 1/2009 (mapový server Moravskoslezského kraje)
- Územní plán Tichá, Urbanistické středisko Ostrava, 8/2009 (mapový server Moravskoslezského kraje)
- Základní mapa ČR v měřítku 1:10 000, Zabaget (rastrová data)
- Pozemková mapa (rastrová data), Město Kopřivnice
- Ortofoto řešeného území (rastrová data)
- Snímky katastrální mapy - zpětná identifikace pozemků, Katastrální úřad Nový Jičín

2. ODŮVODNĚNÍ INVESTIČNÍHO ZÁMĚRU

2.1. ZDŮVODNĚNÍ NUTNOSTI STAVBY

Stavba je součástí celkového řešení cyklistického propojení dvou významných turistických destinací Moravskoslezského kraje - Poodří a Beskyd. Řešený úsek bezprostředně navazuje na úseky Kopřivnice (Lubina)-Příbor a Kopřivnice (Vlčovice)-Frenštát pod Radhoštěm-Trojanovice (Pustevny), jejichž projektová příprava pro územní řízení již byla zahájena.

Stávající místní komunikace nejsou v celém řešeném úseku propojeny. Dopravní obslužnost je zajištěna pouze po silnici č. I/58. Tento stav je nevyhovující.

2.2. ZDŮVODNĚNÍ TECHNICKO-EKONOMICKÉ KONCEPCE A ÚDAJE O EKONOMICKÉ EFEKTIVNOSTI

Mezi hlavní prokazatelné přínosy a řešené potřeby cílových skupin v řešeném území patří zvýšení bezpečnosti silničního provozu odkloněním stávající nemotorové dopravy ze silnice č. I/58 a odstranění bariér v dopravní dostupnosti jednotlivých částí města Kopřivnice bezmotorovou dopravou (cyklisté, chodci). Výstup projektu je využitelný pro dojezd do zaměstnání i volnočasové aktivity pro potenciální uživatele bez omezení a mohou být použity k propagaci „zelené dopravy“, aktivního odpočinku a posílení ekologického podvědomí obyvatelstva.

Projekt má povahu neziskové veřejné služby. Realizaci stavebních úseků cyklostezek lze řešit s finanční podporou např. z ROP. Udržitelnost projektu je podmíněna předpokladem, že investor disponuje přiměřenými zdroji na krytí provozní ztráty. Investor stavby bude po jejím dokončení stavbu i provozovat. Bude začleněna mezi již udržované komunikace. Zkušenosti s provozem údržby a finanční zdroje na zajištění veřejných služeb jsou dobrým předpokladem pro zajištění provozuschopnosti stavby. Z povahy stavby vyplývá nízké riziko krádeže. Pravděpodobnější je riziko poškození vandalizmem nebo přírodní pohromou (nejpravděpodobnější je povodňový stav - výběrem trasy bylo eliminováno).

Realizací projektu se zvýší atraktivita regionu pro turisty a lze tedy předpokládat i zvýšení výnosů a daňové výtěžnosti z turistického ruchu. Odstraněním bariér v dopravní dostupnosti jednotlivých obcí a vytvořením dopravní infrastruktury pro ekonomicky přijatelné formy dopravy k dojezdu do zaměstnání selepší podmínky pro uplatnění obyvatel regionu na místním trhu práce. Projekt bude vytvářet podmínky pro doplňkové služby v oblasti cyklistiky a cykloturistiky. Je tedy pravděpodobné, že bude stimulovat vznik nových pracovních míst.

2.3. ROZHODUJÍCÍ PROJEKTOVANÉ PARAMETRY

Celková délka řešeného úseku návrhové varianty trasy je 4 410 m. Navrženy jsou tyto stavební úseky nových komunikací::

- společná stezka pro chodce a cyklisty činí 1 713 m (vozovka v délce 187 m bude zpevněna pro provozní účely správce toku),
- dostavba místní komunikace v délce 110 m.

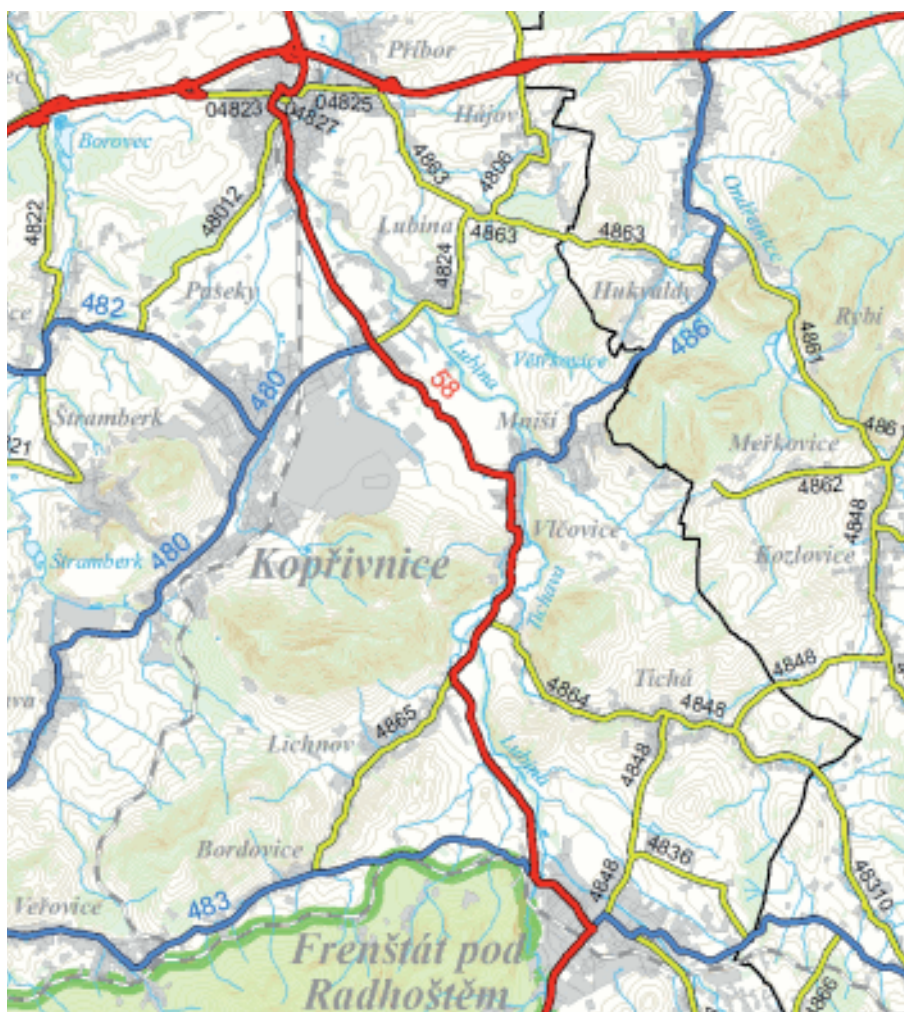
2.4. STRUČNÝ POPIS STÁVAJÍCÍHO ÚZEMÍ

Řešené území zahrnuje propojení místních částí města Kopřivnice - Lubiny a Vlčovic. Směrové vedení koresponduje s tokem Lubina a navazuje na navazující úseky cyklistického propojení „Z Poodří do Beskyd“: Kopřivnice (Lubina)-Příbor a Kopřivnice (Vlčovice)-Frenštát pod Radhoštěm-Trojanovice (Pustevny).

2.4.1. Silniční doprava





Směrové vedení trasy směrově koresponduje s trasou **silnice č. I/58** (Rožnov pod Radhoštěm-Frenštát pod Radhoštěm-Příbor-Ostrava-Bohumín) v úseku Kopřivnice, místní část Lubina - Kopřivnice, místní část Vlčovice, která tvoří hlavní páteřní komunikaci řešeného území. Záměrem projektu je vytvoření cyklistického propojení mimo tuto frekventovanou silnici podél toku Lubina. Návrh řešení se ale nakonec nevyhnul umístění konce trasy na silnici č. I/58 na průjezdu zástavbou Vlčovic s předpokladem budoucího utlumení dopravy v souvislosti s realizací obchvatu Vlčovic (dlouhodobý horizont).

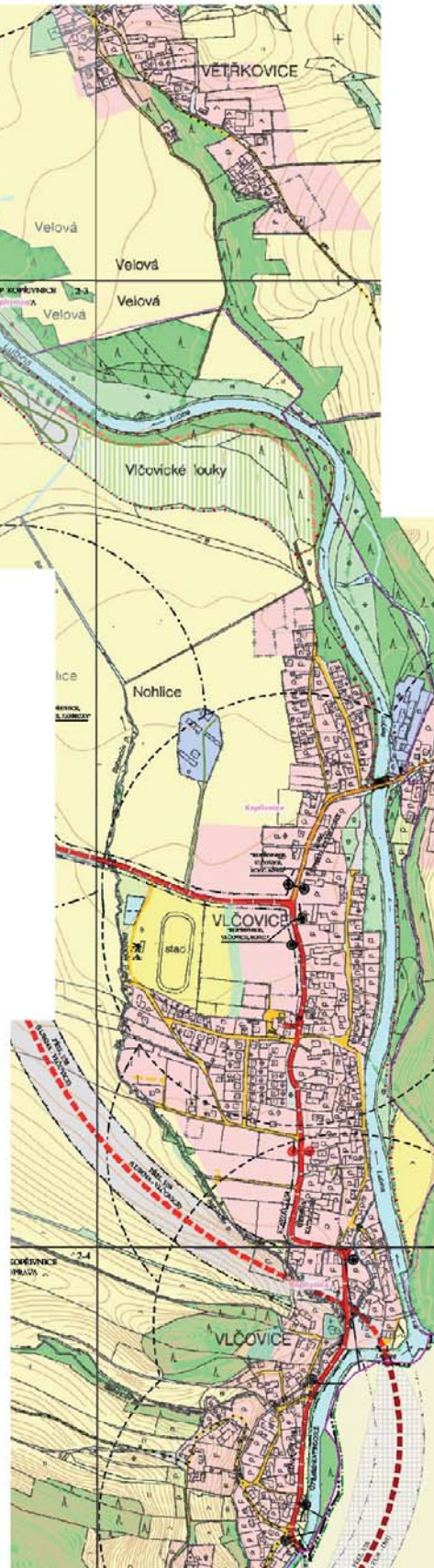
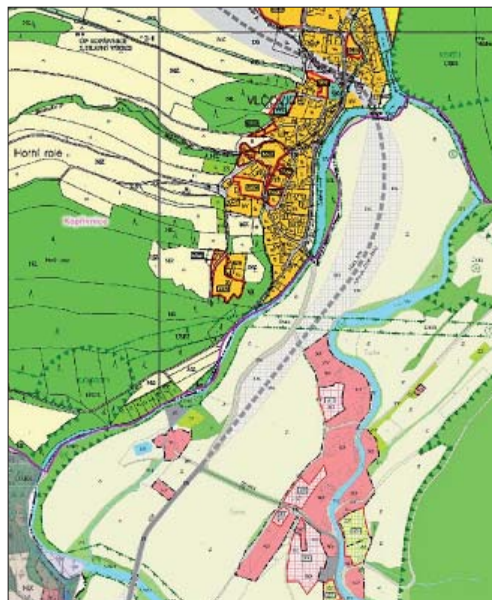
Řešená trasa překonává **silnici č. 4824** v Lubině krátkým souběhem (trasa je vedena po navazujících místních komunikacích) a kříží **silnici č. II/486** v Vlčovicích (trasa je vedena po navazující místní komunikaci a následně pokračuje stavebním úsekem A2).





Územní plán Kopřivnice - Doprava

- | | | |
|---|---|---|
|  |  | CYKLISTICKÉ TRASY S OZNAČENÍM |
|  |  | STEZKY PRO CYKLISTY, STEZKY PRO SPOLEČNÝ PROVOZ
CHODCŮ A CYKLISTŮ (VEDENÉ PO STÁVAJÍCÍCH KOMUNIKACÍCH/
VEDENÉ PO NOVÝCH KOMUNIKACÍCH) |

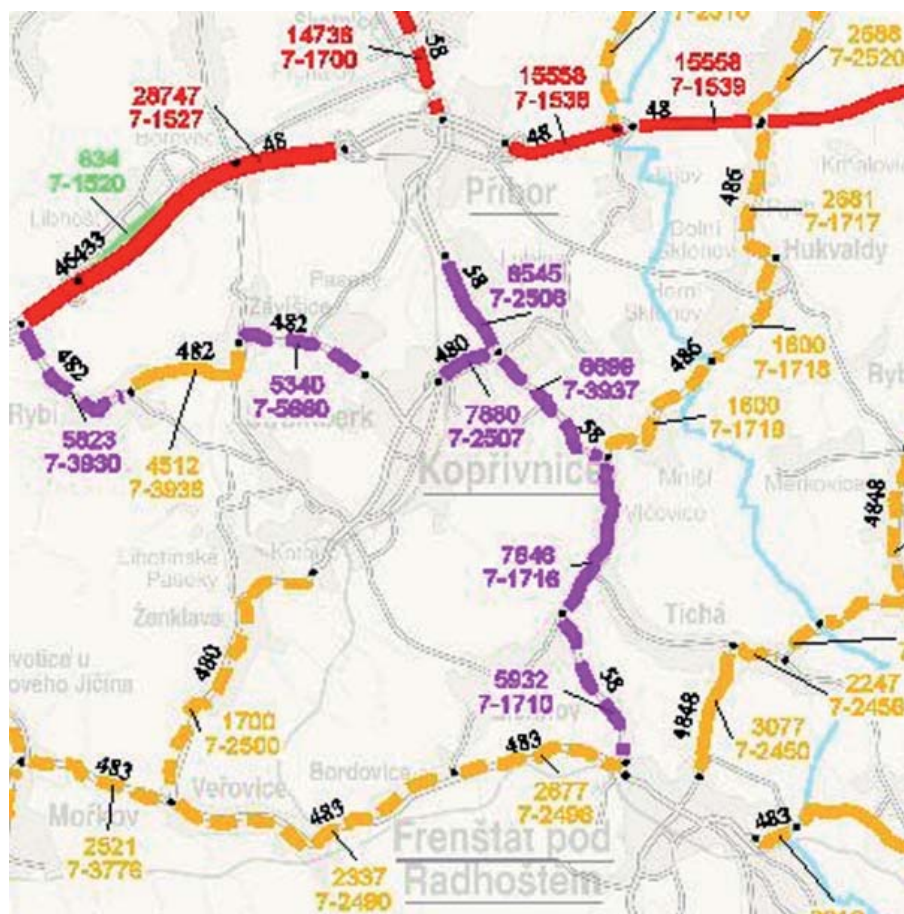


Návrh úpravy směrového vedení silnice č.58 (soutisk Územního plánu Kopřivnice a Územního plánu Tichá; Zdroj: mapový server Moravskoslezského kraje)

Intenzita dopravy

Z řešeného území jsou uvedeny výsledky celostátního sčítání motorové dopravy na silnici č. I/58 a č. II/486 prováděného v roce 2005. Výsledky o sčítání cyklistického provozu jsou k dispozici pouze z roku 2000, kdy na silnici č. I/58 v Lubině byl zaznamenán provoz střední intenzity (do 50 cykl./hod.) Výsledky sčítání dopravy roku 2010 nebyly v době zpracování investičního záměru k dispozici.

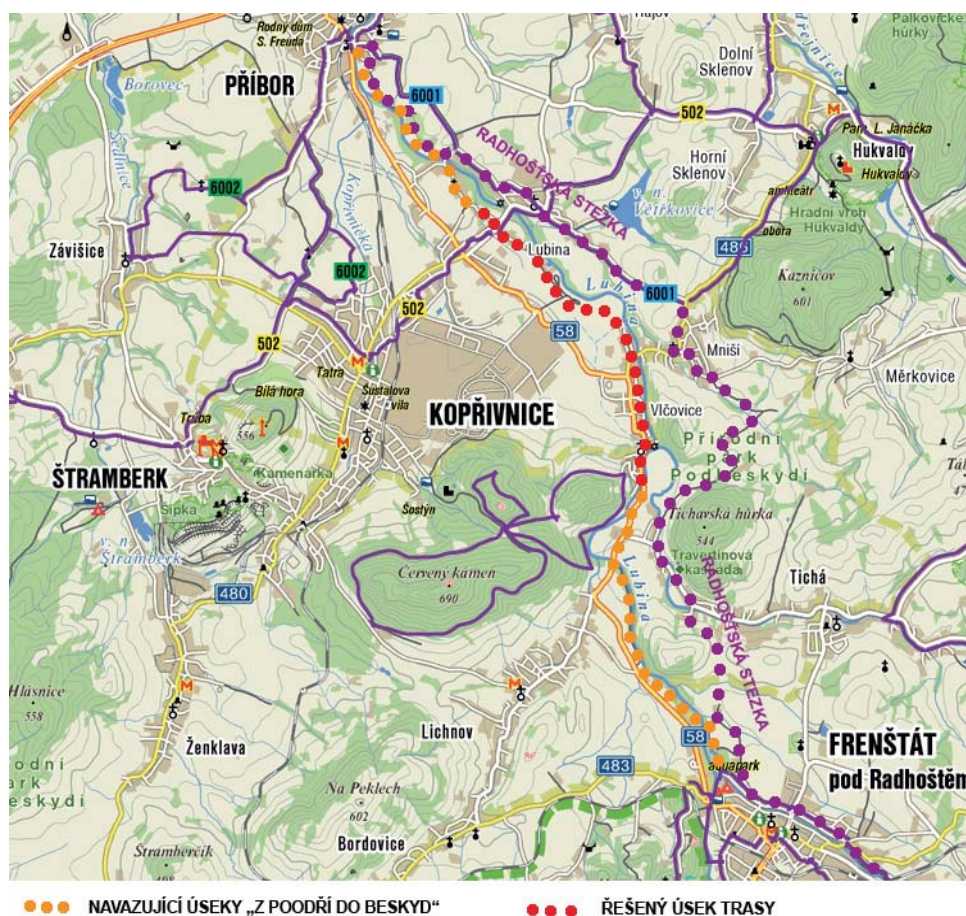
Kraj Moravskoslezský		REDITELSTVÍ SILNIC A DÁLNIC ČR					
CZ031 - INTENZITA DOPRAVY - stav v roce 2005							
č. silnice	sčítací úsek	T	O	M	S	začátek úseku	konec úseku
58	7-1710	908	4982	42	5932	Frenštát pod Radhoštěm - k.z.	vyús. 4865 do Bordovic
58	7-1716	1377	6235	34	7646	vyús. 4865 do Bordovic	zaús. 486 od Rychaltic
58	7-3937	1455	5213	31	6699	zaús. 486 od Rychaltic	x se 480 a 4824
58	7-2506	1660	6839	46	8545	x se 480 a 4824	Příbor - z.z.
58	7-1704	1459	7976	45	9480	Příbor - z.z.	vyús. 48012
58	7-1703	1354	8031	45	9430	vyús. 48012	zaús. 04823
58	7-1702	1880	8361	46	10287	zaús. 04823	vyús. 04825
58	7-1701	1265	8319	38	9622	vyús. 04825	Příbor - k.z.
58	7-1727	1416	8258	38	9712	Příbor - k.z.	MUK se 48
486	7-1718	183	1390	27	1600	vyús. 4861 do Kozlovic	hr.okr. Frýdek-Místek - N.Jičín
486	7-1719	183	1390	27	1600	hr.okr. FM - NJ	zaús. do 58 ve Vlčovicích



Zdroj: www.scitani2005.rsd.cz

2.4.2. Cyklistická doprava

V řešeném území jsou v současnosti vyznačeny tyto stávající cykloturistické trasy:



Cyklotrasa č.502 Starý Jičín - Štramberk - Hukvaldy (rozcestí)

Regionální trasa – odbočka od dálkové trasy Moravská brána – větev C1 projektu Greenways. Cyklotrasa kříží počátek trasy investičního záměru v Lubině (silnice č.4824).

Cyklotrasa č. 6001 - Cykloturistická trasa „Hukvaldy-Kopřivnice-Příbor“

Trasa zpřístupňuje cyklistům Větrkovickou přehradu ve směru od Hukvald a Příboře. Trasa vhodná pro treková kola a MTB. Cyklotrasa navazuje na cyklistické propojení „Z Poodří do Beskyd“ v navazujících úsecích investičního záměru v Příboře a v Frenštátě pod Radhoštěm. Ve Větrkovicích cyklotrasa kříží cyklotrasu č.502 mimo trasu investičního záměru.

Cyklistické kondiční okruhy „Šostýn“ (vhodné pro MTB)

- Okruh „Červený kámen“ – méně náročný okruh. Pouze ve třech místech je nutno překonat kratší stoupání ve sklonu 12–14 %. Celková délka okruhu je 6,5 km a převýšení 112 m.
- Okruh „Holý vrch“ – výškově nejnáročnější okruh s dlouhým stoupáním v závěru trasy ve sklonu 12–14 %. Celková délka okruhu je 5 km a převýšení 163 m. Doporučený nástup na okruh zprava.
- Okruh „Pískovna“ – okruh je náročný na kondici. V obou směrech je nutno překonat v úseku 500 m a ve sklonu 11–12 % převážnou část z celkového převýšení 67 m. Délka okruhu je 2,4 km.

Na okruh „Holý vrch“ lze nastoupit z řešené trasy ve Vlčovicích u silničního mostu přes Lubinu na příjezdu od Frenštátu pod Radhoštěm (informační panel kondičních okruhů).

Radhošťská stezka (Ostrava–Příbor–Frenštát p/R–Radhošť)

Trasa vede z Ostravy-Bělského lesa, přes Starou a Novou Bělou, Krmelín, Mošnov, Příbor, Mniší, Tichou, Frenštát až na Pustevny resp. Radhošť. Cyklotrasa je vedena mimo trasu investičního záměru. Na cyklistické propojení „Z Poodří do Beskyd“ navazuje v Příboře a Frenštátě pod Radhoštěm.

Ostatní cyklotrasy nesouvisí přímo s řešených investičním záměrem.

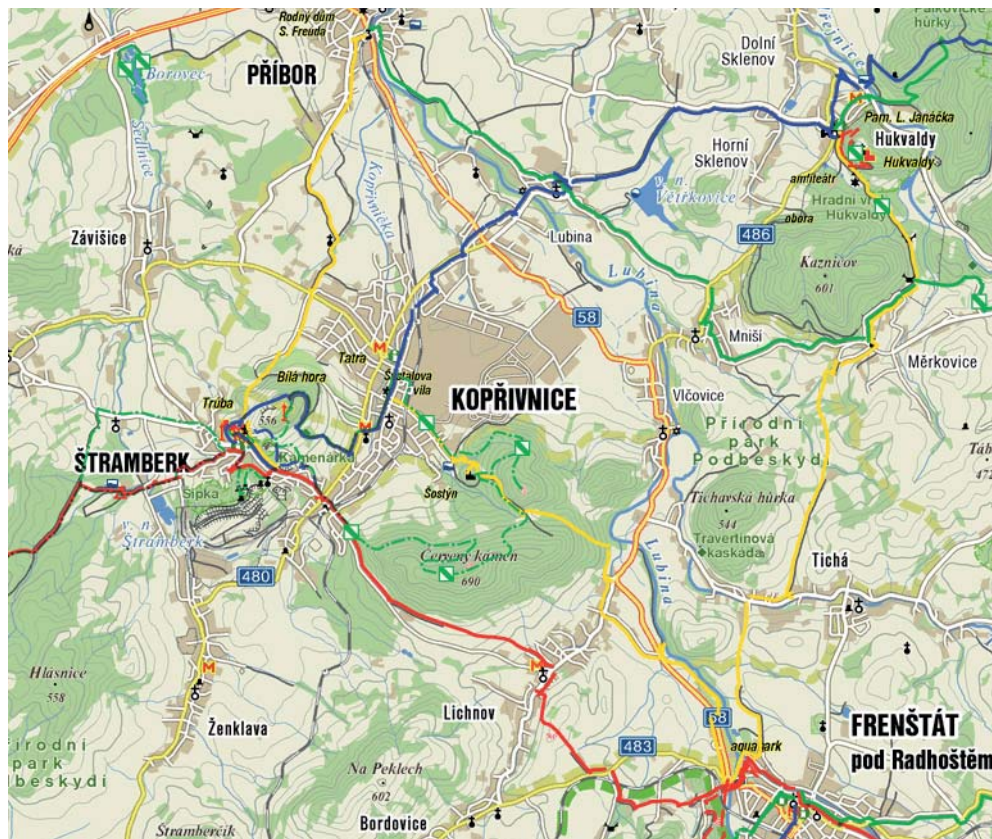
V turistické mapě s zákresem cyklotras je vyznačena trasa připravovaného cyklistického propojení „Z Poodří do Beskyd“, jehož součástí je i řešený úsek v rámci investičního záměru. Navazující úseky jsou již v současnosti rozpracovány v následujících stupních projektové dokumentace (DUR).

2.4.3. Pěší provoz

Městem prochází značka modré barvy začínající ve Štramberku a vedoucí přes Lubinu na Hukvaldy a dále přes Palkovické hůrky kolem nádrže Olešná do Frýdku Místku a z něj na Žermanickou přehradu.

Přes místní části Lubina a Mniší vede zelená značka mající počátek v Příboře směřující přes Kozlovice a Lhotku do pohoří Ondřejníku (na hranici Mniší a Měrkovic z ní vede odbočka přes oboru na Hukvaldy).

Pohyb chodců v řešeném úseku probíhá v současnosti po místních komunikacích bez chodníků; pouze podél silnice č. 4824 v Lubině a částečně podél silnice č. I/58 ve Vlčovicích po chodnících. Navržené stavební úseky jsou v současné době neprůchodné (zemědělsky využívané pozemky).



3. NÁVRH SMĚROVÉHO VEDENÍ TRASY

Směrové vedení trasy bylo navrženo během zpracování investičního záměru ve dvou krocích. Na podkladě zadání objednatel (varianty vyznačené v grafické části zadání), Územního plánu Kopřivnice, vlastního průzkumu terénu a výsledků pracovních jednání s objednatelem, zastoupeným odborem rozvoje města byla navržena pracovní varianta vedení trasy. Ta byla následně upravena do konečného návrhu na podkladě výsledků jednání a stanovisek dotčených orgánů státní správy, vlastníků a správců technické infrastruktury a změn vyvolaných průchodem povodňových vod korytem Lubiny v květnu 2010.

3.1. KRITERIA VÝBĚRU SMĚROVÉHO VEDENÍ TRASY

Hlavními vyhodnocovanými kritérii výběru směrového vedení cyklistického propojení „Z Poodří do Beskyd“ v úseku Kopřivnice, místní část Lubina - Kopřivnice, místní část Vlčovice byla:

- Návaznost na již připravované úseky Kopřivnice (Lubina)-Příbor a Kopřivnice (Vlčovice)-Frenštát pod Radhoštěm-Trojanovice (Pustevny).
- Kontinuita trasy v celém úseku - průchodnost trasy územím.
- Investiční náklady technického řešení.
- Majetkoprávní vztahy k dotčeným pozemkům.

Při konečném výběru byla upřednostněna ekonomičtější a pro realizaci méně konfliktní alternativa.

3.2. POPIS VYHODNOCOVANÝCH VARIANT ŘEŠENÍ - PRACOVNÍ VARIANTA

V mapové části Výkres č.2 „Celková podrobná situace“ jsou vyznačeny prověřované alternativní trasy.

Při návrhu pracovní varianty vedení trasy byly provedeny tyto korekce směrového vedení trasy původního zadání a Územního plánu Kopřivnice:

Lubina, levý břeh Lubiny mezi obloukovým mostem (silnice č. 4824) a úpravou vody.

Trasa byla s ohledem na nestabilní svahy břehu (podemleté stěny) odsazena od břehu. Úsek před úpravou vody odsazení trasy neumožňuje (oplocené zahrady) a vyvolává realizaci mostního objektu (lávky) přes levobřežně zaústěný příkop. Trasa byla v tomto úseku umístěna na souběžnou místní komunikaci. Bylo zohledněno již v zadání investičního záměru.

Lubina, průchod trasy mezi břehovou hranou toku Lubina a areálem úpravní vody.

Důvodem je technická a finanční náročnost křížení provozních objektů úpravní vody vyústěných do toku a jezového tělesa toku Lubina a řešení majetkoprávních vztahů dotčených pozemků s potenciálním rizikem ekologické zátěže. Bylo navrženo obejít areálu úpravní vody z části po stávající místní komunikaci a zčásti novou komunikací kolem zahrádkářské osady. Bylo zohledněno již v zadání investičního záměru.

Vlčovice, podél Lubiny mezi silnicí č. III/486 (most přes Lubinu) a soutokem Lubiny s Tichávkou

Pro křížení toku Lubiny lze využít stávající lávku pro chodce u silničního mostu. Vedení trasy po

pravém břehu vyvolává v celé délce stavbu nové komunikace min. v délce 510 m (po předpokládané přemostění Lubiny). Vedení trasy je podmíněno přemostěním toku Tichávka nad zaústěním do Lubiny. Dostupnost trasy v rámci běžné dopravní obslužnosti (propojení obou částí Vlčovic) je nižší než varianta po levém břehu Lubiny.

Mezi silnicí č. II/486 a začátkem místní komunikace na levém břehu je intenzívně využívaná chodci i cyklisty nebezpečná pěšina (délka 190 m), propojující obě části Vlčovic. Trasa bezprostředně navazuje na stávající místní komunikace, je ekonomicky méně náročná. Proto byla upřednostněna před variantou pravého břehu. V následujícím stupni zpracování investičního záměru se její výběr potvrdil i v souvislosti s opuštěním ekonomicky extrémně náročného řešení křížení Tichávky.

Vlčovice, silnice č. I/58

Odklonění trasy ze silnice č. I/58 na průjezdu zastavěnou částí Vlčovic na místní komunikace lze provést bez stavebních úprav v úseku kostel - silniční most č. 58-012 na výjezdu z Vlčovic. Trasa po silnici č. I/58 má délku 290 m; trasa po místních komunikacích má délku 400 m.

Vymístění trasy ze silnice č. I/58 v úseku před kostelem je limitováno prostorově. Podél silnice byl vybudován jednostranný chodník. Jeho šířková úprava u kostela již není možná (konstrukce chodníku musela být vysuta nad stávající náhon). Vedení trasy nad kostelem je možné jen přes stávající zahrady (konfliktní z hlediska řešení majetkoprávních vztahů), s velkým převýšením a vysokými investičními náklady.

Levý břeh Lubiny před úpravnou vody.



Foto 01



Foto 02: Křížení příkopu

Úsek mezi břehovou hranou toku Lubina a areálem úpravny vody.



Foto 03



Foto 04: Výpusť úpravny vody



Foto 05: Jez na Lubině



Foto 06: Nátokové objekty

Pravý břeh Lubiny ve Vlčovicích



Foto 07: Silnice č. II/486 (vpravo lávka pro chodce přes Lubinu)



Foto 08: Pohled k silničnímu mostu (pravý břeh Lubiny)




Foto 09: Prostor mezi oplocením a břehem




Foto 10: Nezpevněná lesní cesta



Foto 11: Nezpevněná lesní cesta

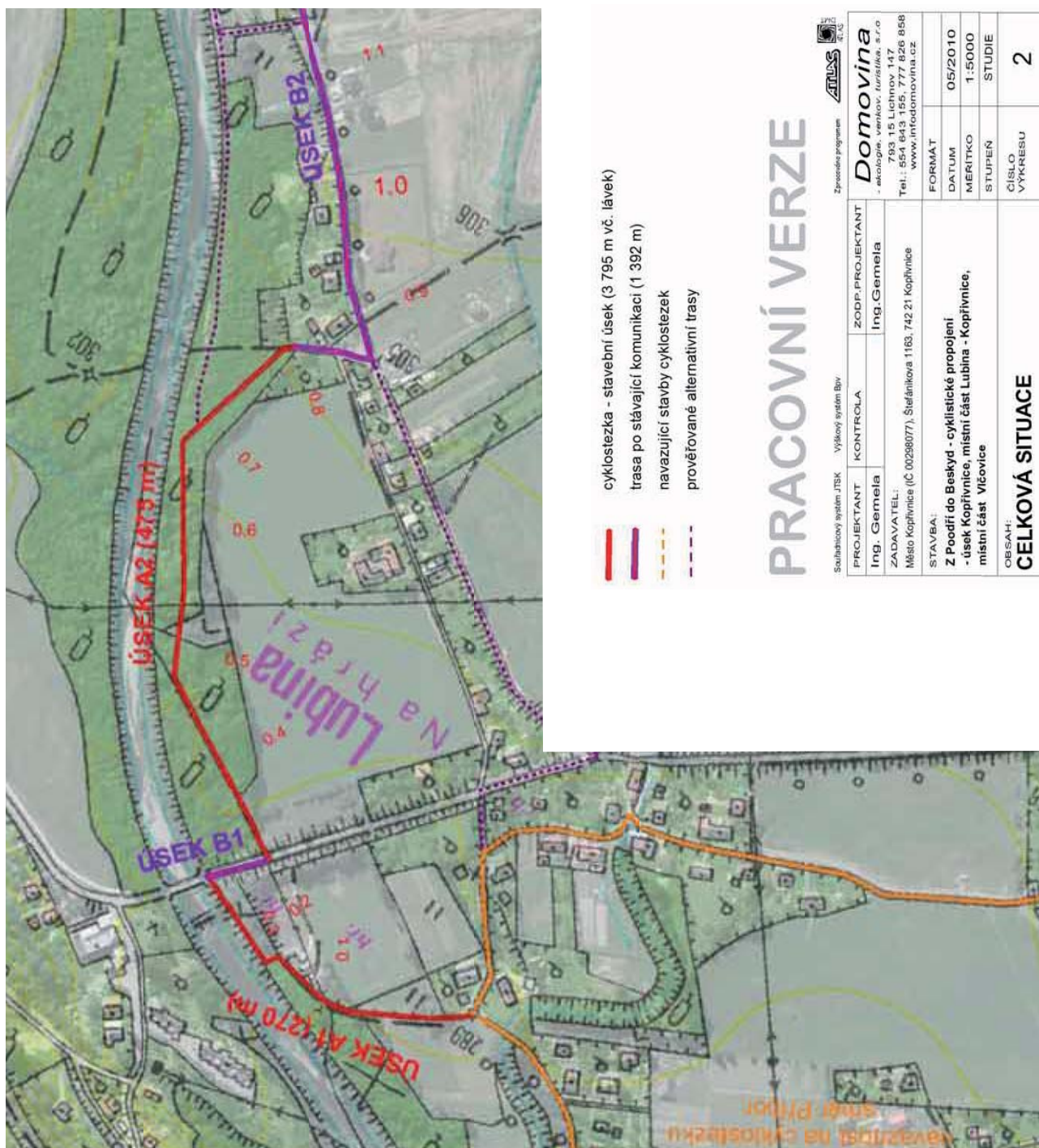


Foto 12: Vyústění lesní cesty na louku

Popis pracovní varianty

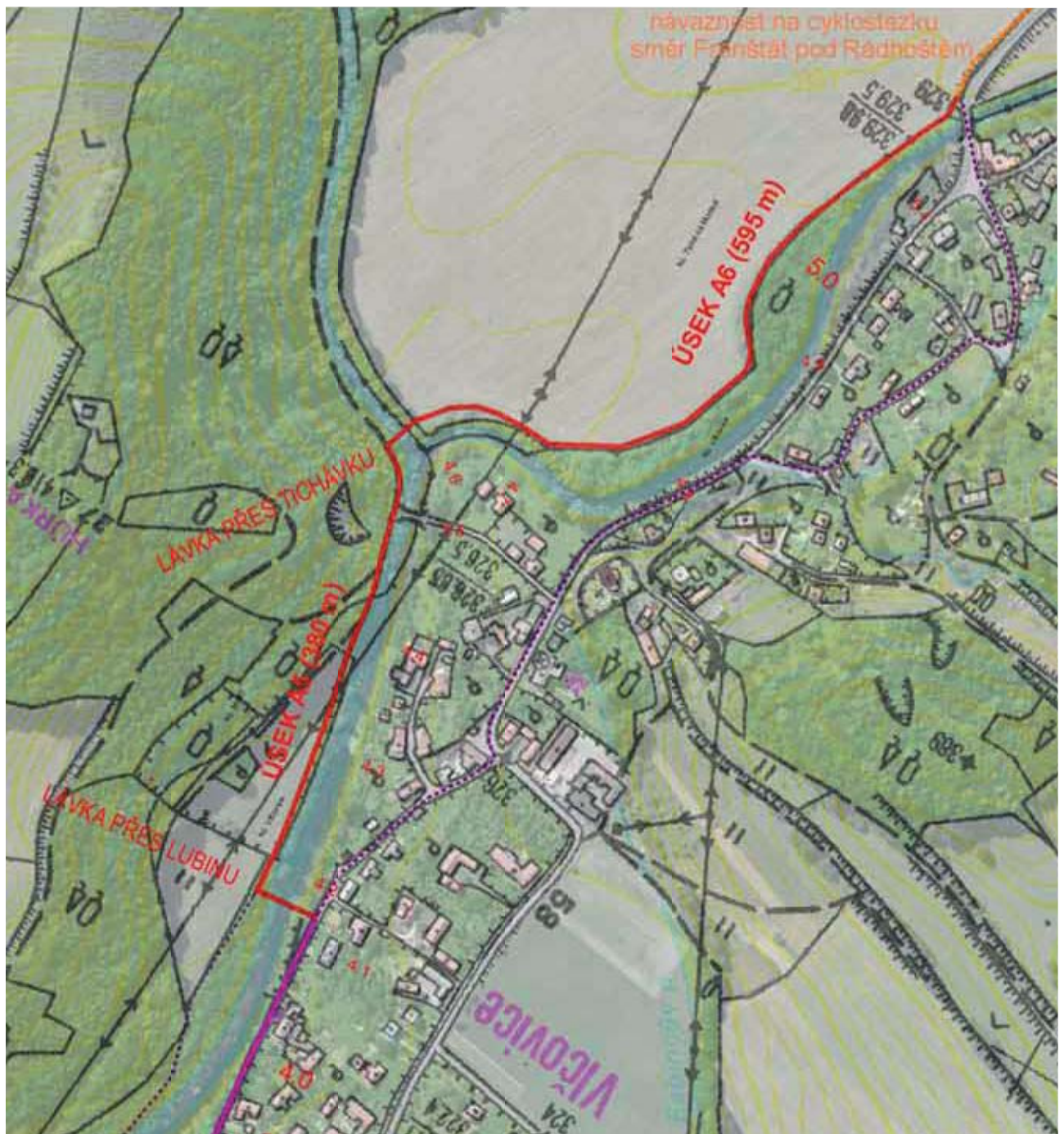
Pracovní varianta byla převážně směřována podél toku Lubina. Z celkové délky 5,187 km byla navržena v celkové délce 3,795 km výstavba šesti nových úseků komunikací (šířka 3 m; smíšený provoz cyklistů a chodců). Zbývající části trasy byly umístěny na stávající místní komunikace. Trasa předpokládala realizaci dvou nových mostních objektů (lávek) v místě křížení toků Lubina a Tichávka.

Směrové vedení pracovní varianty trasy, členění na úseky, staničení je vyznačeno v mapové příloze na následujících stranách. K jednotlivým úsekům je doložena fotodokumentace z terénního šetření.









Pracovní varianta - úsek A1



Foto 13: Začátek řešeného úseku trasy - návaznost na místní komunikaci (km 0,0)



Foto 14: Levý břeh Lubiny u obloukového mostu (km 0,2)

Pracovní varianta - úsek A2



Foto 15: Návaznost na silnici č. 4824 (km 0,32)



Foto 16: Začátek lesního úseku (km 0,38)



Foto 17: Průchod trasy lesním pozemkem (km 0,55)

Pracovní varianta - úsek B2



Foto 17: Konec místní komunikace u úpravny vody (km 1,2)

Pracovní varianta - úsek A3 (zahrádkářská osada)



Foto 18: Začátek stavebního úseku (km 1,25-1,3)



Foto 19: Trasování podél oplocení zahrádkářské osady (1,35)

Pracovní varianta - úsek A3 (zahrádkářská osada a levý břeh Lubiny)



Foto 20: Průchod mezi zahrádkářskou osadou a protihlukovou dráhou (km 1,4)



Foto 21: km 1,5



Foto 22: Průchod trasy břehovým porostem (km 1,5-1,7)



Foto 23: Začátek trasy po levém břehu Lubiny (km 1,7)



Foto 24: Trasa odsazena od břehové hrany k oplocení areálu protihlukové dráhy (km 2,1)



Foto 25: Trasa vedena podél břehu Lubiny (km 2,8)

Pracovní varianta - úsek A5 (křížení toku Lubina a Tichávka)



Foto 26: Předpokládané místo křížení toku Lubina (km 4,15)



Foto 27: Pravý břeh Lubiny (km 4,3)



Foto 28: Lesní komunikace u lomu (km 4,4)




Foto 29: Vyústění toku Tichávka do Lubiny; předpokládané místo přemostění (km 4,6)

Pracovní varianta - úsek A6



Foto 30: Trasa vedena okrajem louky (km 4,7)



Foto 31: Břehový porost (km 4,9-5,2)

Pracovní varianta byla projednána dne 9.6.2010 na Městském úřadě Kopřivnice, v zasedací místnosti odboru rozvoje města (zápis z jednání viz. Příloha č. 1). Z jednání vyplynuly tyto skutečnosti a stanoviska, resp. další korekce navrhované trasy:

1. Lesy ČR, Lesní správa Frenštát pod Radhoštěm vyjádřily nesouhlas s rozčleněním stávajících lesních pozemků v úseku A2 (od napojení na silnici č. 4824 u obloukového mostu v Lubině po místní komunikaci na příjezdu k zahrádkářské osadě). Odbor rozvoje města předpokládá na začátku tohoto úseku na základě provedené identifikace vlastnických vztahů nesouhlas s umístěním stavby. Trasu lze ponechat na místních komunikacích až po výchozí místo napojení na cyklostezku ve směru na Příbor. Bylo dohodnuto, že úsek A1 (od napojení na cyklostezku směr Příbor až po napojení na silnici č.4824 u obloukového mostu v Lubině) a A2 budou nahrazeny vedením trasy po místních komunikacích.

2. K podmínkám pro výstavbu cyklostezky podél břehu Lubiny do Vlčovic správce toku - Povodí Odry předběžně uvedl, že v úsecích, kde lze umístit cyklostezku min. 6 m od břehové hrany nebude požadovat parametry pro provozní zatížení technikou správce toku (únosnost vozovky; min. šířka 3 m) – části úseku A3 a úsek A4 (u silnice č.486).

3. Cyklostezka je umístěna převážně v trase stávající nebezpečné lesní cesty. Lesy ČR v této lokalitě nemají lesní pozemky ve své správě – lesní cestu nevyužívají. Lesní pozemky zde vlastní drobní vlastníci. Pro přemostění toku Lubina (na počátku úseku A5) a toku Tichávka (na konci úseku A5) Povodí Odry min. průtokové parametry stanoví na podkladě stávajících údajů. Následný stupeň projektové dokumentace by ale musel vycházet z údajů po provedené aktualizaci dat, která se v současné době provádí a umístění přemostění Tichávky bude muset být více odsazeno od zaústění do Lubiny (následně, viz. bod 4 a 5, bylo zjištěno, že vedení trasy po pravém břehu Tichávky nad vyústěním do Lubiny je podmíněno realizací extrémně investičně náročného technického řešení - opěrné zdi, prodloužení úseku A6).

4. Úsek A6 (od lávky přes Tichávku po napojení na cyklostezku směr Frenštát pod Radhoštěm u silničního mostu přes Lubinu ve Vlčovicích) předpokládá umístění cyklostezky částečně v k.ú. Tichá. Trasování úseku A6 by muselo být přizpůsobeno novému umístění lávky přes Tichávku. Tím se rozsah dotčeného území obce Tichá zvětší. Zároveň Povodí Odry a odbor životního prostředí MěÚ Kopřivnice upozornili na to, že se úsek A6 nachází v aktivní zóně Q_{20} . Technické řešení cyklostezky včetně ochrany před působením proudící vody vyvolá zvýšené investiční náklady.

Následně konečné vedení trasy ovlivnily ještě tyto další skutečnosti:

5. Zpracovatelem investičního záměru byla v terénu prověřena možnost ponechání cyklostezky na pravém břehu Tichávky (mimo aktivní zónu) bez realizace nového přemostění a prodloužení cyklostezky k stávajícímu přemostění v obci Tichá. Pochůzkou v terénu bylo zjištěno (foto č. 36-38), že umístění cyklostezky zde není možné bez vynaložení extrémně vysokých investičních nákladů - břeh Tichávky je zde strmý a silně erodovaný průchodem vod při zvýšených průtocích (=vyvolané investice do zajištění stability břehů). Jsou zde do toku vyústěny strže, do kterých je soustředěn povrchový odtok z okolních zemědělských pozemků (vyvolané investice mostních objektů). Vzdálenost mezi vtokem Tichávky do Lubiny a mostem přes Tichávku na místní komunikaci v obci Tichá podél toku Tichávky je 1,4 km. Nejkratší možné propojení na místní komunikaci přes zemědělské pozemky je 0,7 km. Lze se i obávat, že takto vedená trasa by ztratila svou původní obslužnou funkci a uživatelem by byla vnímána jako zbytečná zajižďka.

6. Zástupce objednatele, odbor rozvoje města, zmapoval dne 1.7.2010 v úseku A3 poškození břehů Lubiny po průchodu povodňových vod tokem Lubina 17.5.2010. Levý břeh, na kterém byl umístěn navrhovaný stavební úsek cyklotrasy byl silně poškozen rozsáhlými nátržemi (foto č.32-35). Umístě-

ní trasy by bylo podmíněno rozsáhlou sanací břehů a do budoucna zatíženo rizikem poškození stavby průchodem povodňových vod v budoucnu. Původní možnost vedení cyklostezky ve vzdálenosti 6 m od břehové hrany bez nutnosti zpevněné konstrukce vozovky pro pojezd techniky správce toku by již nebyla realizovatelná = zvýšené investiční náklady. Z těchto důvodů objednatel navrhl přemístit trasu na zemědělské pozemky (foto č.39-42), oddělené od toku Lubina vyvýšeným areálem protihlukové dráhy a rekultivované skládky.



7. Dobrovolný svazek obcí Mikroregion Frenštátsko se na své valné hromadě 28.6.2010 rozhodl pro vyústění cyklostezky podél Lubiny na silnici č. I/58 u silničního mostu č.58-011 a nerealizovat původně navržené přemostění toku Lubiny a navazující úseky cyklostezky v k.ú. Tichá s napojením na Vlčovice u silničního mostu č.58-012. Původní vedení cyklostezky podél silnice č. I/58 a napojení na pozemku 2/2 v k.ú. Vlčovice (foto č.55) předpokládalo přivedení cyklostezky po pravém břehu Lubiny.

Poškození břehů v úseku A3 (km 1,5-2,9) po průchodu povodňových vod tokem Lubina 17.5.2010



Foto 32



Foto 33



Foto 34



Foto 35

Pravý břeh Tichávky pod vrchem Hůrka - prověření pracovní varianty



Foto 36



Foto 37



Foto 38

3.3. POPIS NAVRHOVANÉHO ŘEŠENÍ

Celková délka řešeného úseku návrhové varianty je 4, 41 km. Kilometráž trasy je směřována z Lubiny do Vlčovic. Navržené řešení zahrnuje výstavbu nových komunikací (stezky pro cyklisty a chodce) ve dvou úsecích v celkové délce 1,713 km (úseky „A“), z toho 0,187 km bude zpevněno pro provozní zatížení správce toku Lubina a dostavbu místní komunikace v délce 110 m (konec úseku B - I). Zbývající části trasy jsou umístěny na stávajících komunikacích (úseky „B“).

Směrové vedení návrhové trasy je vyznačeno ve Výkrese č.2 „Celková podrobná situace“ 1:5000. Umístění návrhové trasy v pozemkové mapě je vyznačeno ve výkrese č.3 „Podrobná situace - Snímek katastrální mapy (1:1000)“.

3.3.1. Úsek B - I

Staničení: km 0,0-0,910

Pozemky parc. č.: 553/1 - napojení, 552/2, 548/2 (část 548 dle PK), 550/1, 411/21, 417/124, vše v k.ú. Drnholec nad Lubinou.

Počátek řešené trasy (foto č.13) navazuje v Lubině na úsek cyklostezky Příbor-Kopřivnice (Lubina) podle zpracované dokumentace Z Poodří do Beskyd - cyklistické propojení - úsek Příbor-Kopřivnice (DHV CR Ostrava, 7/2009). Trasa je vedena po místní asfaltové komunikaci vyústěné na silnici č.4824. V km 0,045-0,147 je trasa vedena po silnici č. 4824. Úsek je vybaven jednostranným živičným chodníkem pro pohyb chodců. Dále je trasa vedena po asfaltové místní komunikaci s výstavbou rodinných domů, sloužící zároveň jako příjezdová komunikace k úpravňě vody. Úsek km 0,8-0,91 (pozemek parc. č.417/124) podél oplocení areálu úpravny vody plní funkci příjezdové komunikace (a plochy k parkování) k zahrádkářské osadě s pevným zahliněným šterkovým podkladem (foto č.17) - navržena dostavba místní komunikace v délce 110 m.

3.3.2. Úsek A - I

Staničení: km 0,910-2,437

Pozemky parc. č.: 417/124 - napojení, 417/22 (části 412/1 a 412/2 dle PK), vše v k.ú. Drnholec nad Lubinou; 842/1, 842/7, 841/6, 841/2, 822/1 (části 830 a 828 dle PK), 822/5, 822/6, 835/23, 835/18 (části 835/10, 835/11, 835/12, 835/5, 835/3, 835/14, 835/15, 856, 927, 855/1 dle PK), 835/27, 857/1, 989/2, 989/1, 924/1, 33/20, 924/2 a 33/1 - napojení, vše v k.ú. Vlčovice.

Navržena je výstavba nové komunikace – stezky pro cyklisty a chodce v celkové délce 1,523 km. Navazuje na příjezdovou komunikaci k zahrádkářské osadě. Trasa kopíruje přístupovou cestu do zahrádkářské osady (foto č.18) a dále je vedena podél oplocení zahrádkářské osady, a protihlukové dráhy (foto č.19 a 39). V místě křížení příjezdové komunikace do areálu protihlukové dráhy (km 1,368-1,372; foto č.40) bude vozovka cyklostezky přerušena. V místě napojení cyklostezky budou zachovány oba hospodářské sjezdy na zemědělské pozemky. Dále trasa pokračuje podél oplocení areálu a následně rekultivované skládky odpadů (foto č. 41 a 42) až po začátek zástavby místní části Vlčovice. Celá stavba je umístěna na zemědělsky využívaných pozemcích. V úseku km 1,7-2,165 kopíruje pozemkově identifikovatelnou bývalou polní cestu (parc. č.835/18 dle KN, část 927 dle PK). V úseku km 2,25-2,437 (délka 187 m) je navržena na základě požadavku správce toku Lubina - Povodí Odry zpevněná vozovka pro pojezd těžké techniky. Tento úsek slouží jako přístup k toku z Vlčovic (foto č.43 a 44).

3.3.3. Úsek B - II

Staničení: km 2,437-2,736

Pozemky parc. č.: 33/1, 33/14, 981/1, vše v k.ú. Vlčovice

Trasa zde vede po místní asfaltové komunikaci v zástavbě rodinných domů, vyústěné v km 2,730 na silnici č. II/486 (foto č.45). Pokračování je navrženo kolmým křížením silnice.

3.3.4. Úsek A - II

Staničení: km 2,736-2,926

Pozemky parc. č.: 981/1 - napojení, 991/29, 90/1 - napojení, vše v k.ú. Vlčovice.

Mezi silnicí č. II/486 a začátkem zástavby je navržena výstavba nové komunikace – stezky pro cyklisty a chodce v celkové délce 190 m. V místě vyústění na silnici č. II/486 bude demontováno stávající svodidlo. Počátek stavebního úseku je tvarován podél terénní sníženiny (foto č.46). Alternativně lze vyplnit sníženinu zemním materiálem (např. z výkopu při realizaci stavby). Dále stezka prochází zalesněnou částí v trase stávající pěšiny (foto č.48) a napojuje se na místní komunikaci na začátku zástavby rodinných domů (foto č.49).

3.3.5. Úsek B - III

Staničení: km 2,926-4,41

Pozemky parc. č.: 90/1, 90/35, 90/2, 923/1, 981/1, 978, 974, vše v k.ú. Vlčovice

Následně je trasa vedena po místní komunikaci vyústěné v km 3,7 na silnici č. I/58 (foto č.52). Trasa prochází zbývající částí zástavby Vlčovic v hlavním dopravním prostoru silnice č. I/58 (foto č.53 a 54) s předpokladem budoucího utlumení dopravy v souvislosti s realizací obchvatu Vlčovic (dlouhodobý horizont).

Trasa navazuje u silničního mostu č.58-012 na výjezdu z Vlčovic ve směru na Frenštát pod Radhoštěm na úsek cyklostezky Vlčovice-Frenštát pod Radhoštěm-Trojanovice (Pustevny) řešený v rámci projektu Dobrovolného svazku obcí Mikroregion Frenštátsko. Původní vedení cyklostezky podél silnice č. I/58 a napojení na pozemku 2/2 v k.ú. Vlčovice (foto č.55) bylo nahrazeno trasováním po silnici č. I/58 až po silniční most č.58-011 mezi Vlčovicemi a Lichnovem, kde trasa přechází v cyklistickou stezku podél levého břehu Lubiny dle projektové dokumentace DUR „Cyklotrasy a cyklostezky mikroregionu Franštátsko - cyklostezka Lubina“ (DOMOVINA-ekologie, venkov, turistika, s.r.o., Lichnov, 11/2009).

Původní záměr přemostění Lubiny, vedení trasy po pravém břehu, přemostění Tichávky nad soutokem s Lubinou a přivedení cyklostezky po pravém břehu Lubiny k silničnímu mostu na výjezdu z Vlčovic byl během zpracování investičního záměru vyhodnocen jako extrémně investičně náročný (měrné náklady min. 12 850 Kč / 1 bm cyklostezky) - dva mostní objekty (12,5 mil. Kč), cyklostezka (380 m ... 0,76 mil. Kč), úsek cyklostezky s opěrnými zdmi a zabezpečením břehu Tichávky (min. 100 m ... 0,5 mil. Kč), prodloužený úsek dle pracovního návrhu „A6“ v aktivní zóně (min. 700 m ... 1,4 mil. Kč). Část stavby by byla vyvolanou investicí na území obce Tichá.

Stavební úsek A - I návrhové varianty (km 0,910-2,437)



Foto 39: Úsek podél oplocení protihlukové dráhy (km 1,1-1,25)



Foto 40: Křížení příjezdové komunikace do areálu protihlukové dráhy (km 1,4)



Foto 41: Vlevo hráze zaniklého rybníku; vpravo svah s oplocením skládky odpadu (km 1,9-2,1)



Foto 42: Stezka navržena podél paty svahu s oplocením skládky odpadů (km 2,2)



Foto 43: Požadované místo sjezdu Povodím Odry (km 2,25)



Foto 44: Napojení na místní komunikaci ve Vlčovicích (km 2,45)

Stavební úsek A - II návrhové varianty (km 2,736-2,926)



Foto 45: Napojení místní komunikace na silnici č. II/486 (km 2,73)



Foto 46: Terénní sníženina v místě navrhovaného napojení stezky na silnici č. II/486 (km 2,736)



Foto 47



Foto 48: Stávající nezpevněná pěšina



Foto 49: Napojení na místní komunikaci ve Vlčovicích (km 2,926)

Úsek B - III návrhové varianty (místní komunikace, Vlčovice)



Foto 50: Místní komunikace (km 3,3)



Foto 51: Místní komunikace (km 3,5)



Foto 52: Vyústění místní komunikace na silnici č. I/58 (km 3,7)

Úsek B - III návrhové varianty (silnice č. I/58, Vlčovice)




Foto 53: Pohyb chodců řešen stávajícími chodníky (km 3,75)



Foto 54: Pod kostelem u požární zbrojnice (km 3,85)



Foto 55: Konec trasy (silniční most přes Lubinu) - pohled od Tiché (km 4,44)

4. NÁVRH TECHNICKÉHO ŘEŠENÍ STAVEBNÍCH ÚSEKŮ

Podrobný popis směrového vedení trasy je obsažen v kap. 3.3 investičního záměru.

Následně je nutno navržené řešení rozpracovat v projektové dokumentaci pro žádost o vydání rozhodnutí o umístění stavby (DÚR), resp. následně stavební povolení stavby (DSP).

4.1. POPIS STAVEBNÍCH ÚSEKŮ

Počátek řešené trasy navazuje v Lubině na úsek cyklostezky Příbor-Kopřivnice (Lubina). Trasa je vedena po stávajících místních komunikacích až po zahrádkářskou osadu u úpravny vody (km 0,910). V úseku km 0,910-2,437 (úsek A - I) je navržena výstavba nové komunikace – stezky pro cyklisty a chodce podél oplocení protihlukové dráhy a skládky až po začátek zástavby místní části Vlčovice. Zde trasa vede po místní komunikaci a následně kříží silnici č. III/486. V úseku km 2,736-2,926 (úsek A - II), mezi silnicí č. III/486 a začátkem zástavby, je navržena opět výstavba nové komunikace – stezky pro cyklisty a chodce. Následně je trasa vedena po místní komunikaci vyústěné u restaurace na silnici č. I/58, po které trasa prochází zbývající částí Vlčovic. Trasa navazuje u silničního mostu na výjezdu z Vlčovic ve směru na Frenštát pod Radhoštěm na úsek cyklostezky Vlčovice-Frenštát pod Radhoštěm-Trojanovice (Pustevny).

Investiční záměr zahrnuje stavbu stezky pro cyklisty a chodce v celkové délce 1,713 km:

Úsek A - I: km 0,910-2,437 ... 1,523 km

Úsek A - II: km 2,736-2,926 ... 0,190 km

a dostavbu místní komunikace v km 0,8-0,91 (konec úseku B - I) ... 0,110 km

Staveniště je přístupné z místních komunikací.

4.2. DOTČENÉ ZÁJMY V ÚZEMÍ

4.2.1. Ochranná pásma a hranice chráněných území, ochrana přírody, půdy a lesa

Počátek stezky v úseku A - II je napojen sjezdem a veden částečně v ochranném pásmu silnice č. III/486. mimo jejího dopravního prostoru.

Cyklostezka v km 2,200-2,437 a km 2,736-2,926 se nachází v ochranném pásmu vodního toku Lubina.

Pozemky určené k plnění funkcí lesa (PUPFL) nejsou stavbou dotčeny.

Umístění stavby vyžaduje trvalé odnětí z ZPF – rozsah bude upřesněn v následujícím stupni projektové dokumentace.

4.2.2. Požadavky na asanace, bourací práce, kácení porostů, přeložky

Součástí stavby nejsou bourací práce.

Při realizaci stavby budou odstraněny náletové dřeviny. Vzrostlé stromy mimo les budou káceny v omezeném množství – podrobně bude stanoveno v následujícím stupni projektové dokumentace.

Dojde k minimálním úpravám svahů a přilehlých ploch, ohumusování a osetí.

Stavba nevyvolává změny stávajících staveb dopravní infrastruktury (přeložky).

4.2.3. Technická infrastruktura

Stavba nevyžaduje během výstavby napojení na technickou infrastrukturu.

Stavebník zajistí před zahájením prací vytyčení všech podzemních inženýrských sítí a jejich přípojek u příslušných správců a vyznačení polohy sítí předá zhotoviteli, který toto vyznačení zachová po celou dobu stavby. Zhotovitel stavby musí respektovat vyjádření jednotlivých majitelů a správců sítí v souladu s vydanými stanovisky. Stanovené podmínky budou zapracovány v následujícím stupni projektové dokumentace. Ve výkresové části je poloha jednotlivé technické infrastruktury zakreslena pouze orientačně podle podkladů jednotlivých správců a provozovatelů.

Stavbou v navrhovaném rozsahu bude dotčena tato technická infrastruktura nebo její ochranná pásma v území:

- ČEZ Distribuce - nadzemní vedení VN a NN (úsek B - I, A - I)
- RWE Distribuční služby - STL přípojky a VTL plynovod (úsek A - I, A - II)
- Komterm - vodovod, telefonní a ovládací a signalizační kabely vodárny Lubina(úsek B - I, A - I)
- Slumeko - kanalizace
- Severomoravské vodovody a kanalizace Ostrava - vodovodní řád a přípojky (konec A - I, A - II)

4.2.4. Dotčené pozemky a majetkoprávní vztahy

Umístění stavebních úseků bylo určeno na podkladě promítnutého snímku katastrální mapy do orto-foto snímku. Vycházelo se ze stávajících orientačních bodů v terénu. Umístění bylo optimalizováno podle vlastnických vztahů k pozemkům. V potřebném rozsahu byla poptána u Katastrálního úřadu Nový Jičín zpětná identifikace pozemků včetně údajů o parcelách zjednodušené evidence (Příloha č. 4).

Stavební úseky jsou umístěny v k.ú. Drnholec nad Lubinou, k.ú. Větrkovice u Lubiny a k.ú. Vlčovice. Majetkoprávní vztahy a přehled dotčených pozemků viz. tabulkový přehled (Příloha č.4).

4.3. ZÁKLADNÍ CHARAKTERISTIKA STAVBY A JEJÍHO UŽÍVÁNÍ

Stavba „Z Poodří do Beskyd – cyklistické propojení – úsek Kopřivnice, místní část Lubina – Kopřivnice, místní část Vlčovice“ v úseku A - I (km 0,910-2,437) a A - II (2,736-2,926) je novostavbou trvalého charakteru. Realizace stavby je členěna na dva dílčí stavební úseky, které je nutno pro zachování kontinuity trasy realizovat současně.

Stavba „Z Poodří do Beskyd – cyklistické propojení – úsek Kopřivnice, místní část Lubina – Kopřivnice, místní část Vlčovice“ je navržena ve stavebních úsecích jako samostatná místní komunikace funkční skupiny D3 s dovolenou rychlostí do 30 km/hod., nemotoristická, obousměrná s provozem cyklistů a chodců - stezka pro cyklisty a chodce.

Stavba stezky bude plnit funkci dopravní obslužnosti i rekreační. Z hlediska bezpečnosti silničního provozu je v současné době v řešeném území absence dopravního propojení pro bezmotorovou dopravu mezi místními částmi Kopřivnice – Lubina a Vlčovice. Její význam zvyšuje umístění na dálkovém cyklistickém koridoru „Z Poodří do Beskyd“, který je podpořen přípravou cyklostezek rovněž v navazujících úsecích Lubina-Příbor a Vlčovice-Frenštát pod Radhoštěm-Trojanovice (Pustevny).

Zároveň se předpokládá možné využití stavebních úseků pro in-line bruslení. Obecně lze pro tuto aktivitu využít celou řešenou trasu (převážně se jedná o přehledné úseky s minimálním podélným sklonem). Z hlediska bezpečnosti nelze doporučit in-line bruslení v úseku vedeném po silnici č. I/55.

Nová komunikace bude bezbariérově přístupná. V souladu s Přílohou č. 2 Vyhl.č.398/2009 Sb. je příčný sklon navržen 2% v celé délce a podélný sklon splňuje přípustné hodnoty. Vzhledem ke smíšenému provozu a odlehlosti od veřejných staveb a zařízení, se nepředpokládá častější užívání slepci. Přesto zde budou k dispozici přirozené linie tvořené zejména okrajem živičné vozovky.

Provoz na nové komunikaci se bude obecně řídit vyhl. č.30/2001. Úseky cyklostezek budou označeny dopravním značením C9a „Stezka pro chodce a cyklisty“, C9b „Konec stezky pro chodce a cyklisty“. V místě křížení trasy s silnicí č. II/486 bude v místě napojení stezky na výjezdu osazeno společně s dopravní značkou C9b dopravní značení P4 „Dej přednost v jízdě“. Trasa „Z Poodří do Beskyd“ bude vyznačena dopravním značením IS19, IS21 a IS20. Instalace dopravního značení bude realizována dle TP 65 Zásady pro dopravní značení na pozemních komunikacích, CDV Brno, 2003.

4.4. POPIS TECHNICKÉHO ŘEŠENÍ STAVBY

Návrh se řídí požadavky technických norem zejména ČSN 73 6110 a navazujících předpisů TP, TKP a dalších. Voleny byly materiály, které splňují výše uvedené požadavky.

V navrženém příčném řezu cyklostezky byl zohledněn způsob jejího užívání (kap. 3.3) a předpokládaná intenzita do 150 cyklistů a chodců/hod.

4.4.1. Konstrukce vozovky stezky

Úsek km 0,91-2,25 a km 2,736-2,926.

Celková tloušťka konstrukce je 300 mm. Na upravené hutněné pláni bude založena podkladová vrstva ze štěrku o tloušťce 150 mm a na ní pokladová vrstva z vibrovaného štěrku o tloušťce 100 mm. Následně bude na povrch aplikován spojovací postřík (0,7 kg/m²) a realizován kryt vozovky z ABS o tloušťce 50 mm. Oboustranné krajnice široké 0,25 m budou zpevněné hutněným štěrkem ve vrstvě 100 mm. Příčný sklon je jednostranný 2%. Skladba vozovky umožňuje pojezd lehké techniky (zimní údržba, čištění).

Skladba vozovky (Vzorový příčný řez 4.1):

Kryt z ABS III	...	tl. 50 mm
spojovací postřík		
Podklad z VŠ (vibrovaný štěrk)	...	tl. 100 mm
<u>Podsyp z ŠD (štěrkodrt')</u>	...	<u>tl. 150 mm</u>
Konstrukce celkem	...	tl. 300 mm

4.4.2. Konstrukce vozovky stezky s pojezdem techniky správce toku Lubina - Povodím Odry

Úsek km 0,8-0,91 a km 2,25-2,437.

Vozovka stezky je navržena s asfaltovým povrchem (ABS) v šířce 3 m + oboustranná zemní hutněná krajnice 0,25 m zpevněné hutněným štěrkem ve vrstvě 100 mm (alternativně betonový obrubník). Příčný sklon je jednostranný 2%. Navržená skladba vozovky splňuje třídu dopr. zatížení VI dle ČSN 73 6114 (občasný pojezd těžké techniky správce toku - cca 30 t).

Skladba vozovky (Vzorový příčný řez 4.2):

Kryt z ABS III spojovací postřik	...	tl. 60 mm
Podklad z VŠ (vibrovaný štěrk)	...	tl. 150 mm
<u>Podsyp z ŠD (štěrkodrt)</u>	...	<u>tl. 200 mm</u>
Konstrukce celkem	...	tl. 410 mm

Tuto skladbu vozovky lze použít rovněž pro zpevnění místní komunikace u vodárny Lubina (úsek B - I, km 0,8-0,91).

Skladba podkladových vrstev vozovek bude upřesněna v navazujícím stupni projektové přípravy v závislosti na podrobnějším průzkumu únosnosti podloží.

V místě napojení na stávající komunikaci bude vozovka této komunikace zaříznuta a vozovka cyklostezky bude navázána na její niveletu. Vzniklá spára bude ošetřena asfaltovou zálivkou.

Povrchové vody budou z vozovky svedeny gravitačně jednostranným příčným sklonem (2%) na okolní terén.

5. ŘEŠENÍ TECHNICKÝCH ZÁVAD A KOLIZNÍCH BODŮ NA TRASE

Mimo navržené stavební úseky stezek pro cyklisty a chodce doporučujeme realizovat na řešené trase následující úpravy a opatření.

Úsek B - I

Na konci úseku B - I, v km 0,8-0,91 podél oplocení areálu úpravny vody Lubina doporučujeme prodloužení místní komunikace v trase přístupové komunikace k zahrádkářské osadě. V současné době je zde komunikace s pevným zahliněným štěrkovým podkladem (foto č.17). Použit lze konstrukci vozovky pro cyklostezku s pojezdem techniky v šířce 3 m. Realizace přidružené plochy pro parkování zabrání omezení pohybu cyklistů stojícími automobily. Nutno řešit samostatnou dokumentací. V případě kofinancování projektu z dotačních zdrojů na podporu nemotorové dopravy bude nutné tuto úpravu z projektu vyjmout a realizovat samostatně.



Konec úseku „B - I“ u úpravny vody

Úsek A - II

V místě křížení trasy s silnicí č. II/486 bude v místě napojení stezky na výjezdu osazeno společně s dopravní značkou C9b dopravní značení P4 „Dej přednost v jízdě“.

Úsek B - III

V úseku km 3,7-4,41 je pohyb cyklistů umístěn v hlavním dopravním prostoru silnice č. I/58 (foto č.53 a 54). Pohyb chodců je řešen po stávajících navazujících úsecích jednostranných chodníků. Jedná se o úsek silnice I/58 v zastavěné části obce (omezená rychlost 50 km/hod.).

Během zpracování investičního záměru byla vyhodnocena alternativní varianta vedení trasy po pravém břehu Lubiny (kap. 3.2; pracovní varianty - úsek A5 a A6) jako extrémně investičně náročná - měrné náklady min. 12 850 Kč / 1 bm cyklostezky(str.28). Z hlediska dlouhodobého horizontu lze počítat s utlumením intenzity dopravy v souvislosti s realizací obchvatu Vlčovic.

6. ODHAD FINANČNÍCH NÁKLADŮ

HI.	Náklady na	tis. Kč
I	Projektové a průzkumné práce 10%	480
II	Provozní soubory	0
III	Stavební objekty	4 801
	A – I (1 340 m + 187 m zpev.voz.)	3 901
	A – II (190 m)	570
	B – I (km 0,8-0,91)	330
IV	Strojní a zařízení invest. povahy	0
VI	Vedlejší náklady	592
	Zařízení staveniště (2,5%)	120
	Územní vlivy	0
	Provozní vlivy (1,5%)	72
	Výkupy pozemků, poplatky	400
VII	Ostatní náklady a revize (0,5%)	24
VIII	Rezerva (5%)	240
X	Náklady na přípravu a zabezp.stav.	240
	Kompletační činnost (2%)	96
	Přípravná činnost	0
	Inženýrská činnost (3%)	144
XI	Provozní náklady	0
	Celkem hl. I-XI	6 377
	DPH (20%)	1 275

Investiční záměr splňuje předpoklady pro kofinancování realizace projektu z dotačních zdrojů na podporu nemotorové dopravy (SFDI, ROP).

Poznámky k nákladům v Hlavě VI.

Propočet odhadu nákladů na výkup pozemků (320 tis. Kč) vychází z rozsahu dotčených pozemků, které nejsou v majetku Města Kopřivnice v úseku „A - I“ v celkové délce stezky 662 m (km 0.925-1.290, 1.372 -1.596 a 1.607-1.680) a šířce 4 m. Cena vykupovaných pozemků 120 Kč / m². V úseku „A - II“ se s výkupem pozemků nepočítá. Povodí Odry řeší majetkoprávní vztahy formou nájemní smlouvy. Výše nákladů na výkupy pozemků bude upřesněna následujícím stupněm projektové dokumentace.

Poplatky se předpokládají zejména v souvislosti s odnětím pozemků z zemědělského půdního fondu.

7. ZÁVĚR

Investiční záměr „Z Poodří do Beskyd – cyklistické propojení – úsek Kopřivnice, místní část Lubina – Kopřivnice, místní část Vlčovice“ řeší dílčí úsek cyklistického propojení „Z Poodří do Beskyd“ v délce 4,41 km. Řešený úsek bezprostředně navazuje na již zahájenou projekční přípravu v navazujících úsecích cyklistického propojení: Kopřivnice (Lubina)-Příbor a Kopřivnice (Vlčovice)-Frenštát pod Radhoštěm-Trojanovice (Pustevny).

Navržené řešení bylo navrženo na podkladě vyhodnocení variant směrového vedení trasy v řešeném území a zahrnuje výstavbu nových komunikací - stezek pro cyklisty a chodce ve dvou úsecích v celkové délce 1,713 km (úseky „A“), z toho 0,187 km bude zpevněno pro provozní zatížení správce toku Lubina. Zbývající části trasy jsou umístěny na stávajících komunikacích (úseky „B“). Navrženo je prodloužení místní komunikace na konci úseku „B - I“ u zahrádkářské osady o 110 m.

Realizací projektu dojde k propojení místních částí města Kopřivnice - Lubina a Vlčovice, i samotných částí Vlčovic stezkou pro cyklisty a chodce.

Investiční záměr splňuje předpoklady pro kofinancování realizace projektu v úsecích „A“ z dotačních zdrojů na podporu nemotorové dopravy (SFDI, ROP).

8. PŘÍLOHY

1. Zápisy z jednání
2. Stanoviska
3. Stanoviska vlastníků a správců technické infrastruktury
4. Identifikace pozemků
 - 4.1. Tabulka dotčených pozemků a majetkoprávních vztahů
 - 4.2. Zpětná identifikace pozemků zjednodušené evidence
5. Mapové přílohy (samostatná příloha)
 - 5.1. Celková situace 1:100 000
 - 5.2. Podrobná situace 1:5000
 - 5.3. Podrobná situace - Snímek katastrální mapy 1:1000
 - 5.4. Vzorové příčné řezy (1:50)

PŘÍLOHA č.1

ZÁPISY Z JEDNÁNÍ

Zápis z jednání

k investičnímu záměru „Z Poodří do Beskyd – cyklistické propojení – úsek Kopřivnice, místní část Lubina – Kopřivnice, místní část Vlčovice“ konaného dne 9.6.2010 na Městském úřadě Kopřivnice, zasedací místnosti odboru rozvoje města.

Přítomni: Prezenční listina

Objednatel dokumentace, odbor rozvoje města Města Kopřivnice, zastoupený Ing. Arch. Milanem Šmídem a Ing. Richardem Petrem a zpracovatel dokumentace, firma DOMOVINA – ekologie, venkov, turistika, s.r.o., zastoupená ing. Janem Gemelou, seznámili přítomné s návrhem směrového vedení cyklistického propojení v řešeném úseku.

Převážně je trasa směřována podél toku Lubina. Z celkové délky 5,2 km byla navržena v délce 3,8 km výstavba šesti nových úseků cyklostezek (šířka 3 m; smíšený provoz cyklistů a chodců). Zbývající části trasy jsou umístěny na stávající místní komunikace. Trasa kříží toky Lubina a Tichávka a vyvolává stavbu dvou nových lávek.

Z jednání vyplynuly tyto skutečnosti, které vyvolaly úpravu předloženého řešení:

1. Lesy ČR, Lesní správa Frenštát pod Radhoštěm vyjádřily nesouhlas s rozčleněním stávajících lesních pozemků v úseku A2 (od napojení na silnici č.4824 u obloukového mostu v Lubině po místní komunikaci na příjezdu k zahrádkářské osadě). Odbor rozvoje města předpokládá na začátku tohoto úseku na základě provedené identifikace vlastnických vztahů nesouhlas s umístěním stavby. Trasu lze ponechat na místních komunikacích až po výchozí místo napojení na cyklostezku ve směru na Příbor. Z těchto důvodů bylo dohodnuto, že úsek A1 (od napojení na cyklostezku směr Příbor až po napojení na silnici č.4824 u obloukového mostu v Lubině) a A2 budou nahrazeny vedením trasy po místních komunikacích.

2. Podmínky pro výstavbu cyklostezky podél břehu Lubiny do Vlčovic podrobně stanoví správce toku - Povodí Odry ve svém vyjádření. V úsecích, kde lze umístit cyklostezku min. 6 m od břehové hrany nebude Povodí Odry požadovat parametry pro provozní zatížení technikou správce toku (únosnost vozovky; min.šířka 3 m) – části úseku A3 a úsek A4 (u silnice č.486).

3. Pro přemostění toku Lubina (na počátku úseku A5) a toku Tichávka (na konci úseku A5) stanoví Povodí Odry min. průtokové parametry na podkladě stávajících údajů. Následný stupeň projektové dokumentace by ale musel vycházet z údajů po provedené aktualizaci dat, která se v současné době provádí. Umístění přemostění Tichávky bude muset být více odsazeno od zaústění do Lubiny. Cyklostezka je umístěna převážně v trase stávající nezpevněné lesní cesty. Lesy ČR v této lokalitě nemají lesní pozemky ve své správě – lesní cestu nevyužívají. Lesní pozemky zde mají drobní vlastníci.

4. Úsek A6 (od lávky přes Tichávku po napojení na cyklostezku směr Frenštát pod Radhoštěm u silničního mostu přes Lubinu ve Vlčovicích) předpokládá umístění cyklostezky částečně v k.ú. Tichá. Trasování úseku A6 musí být přizpůsobeno umístění lávky přes Tichávku. Tím se rozsah dotčeného území obce Tichá zvětší. Zároveň se úsek A6 nachází v aktivní zóně Q_{20} . Technické řešení cyklostezky včetně ochrany před působením proudící vody vyvolá zvýšené investiční náklady. Možnost ponechání cyklostezky na pravém břehu Tichávky (mimo aktivní zónu) bez realizace nového přemostění a prodloužení cyklostezky k stávajícímu přemostění v obci Tichá bude zpracovatelem prověřena v terénu.

Zapsal: Ing. Jan Gemela



Odbor rozvoje města

Prezenční listina

Z Poodří do Beskyd – cyklistické propojení - úsek Kopřivnice, MČ Lubina – MC Vlčovice

9.6.2010, zasedací místnost č. 812

Jméno a příjmení	Organizace, funkce	Podpis
KOZLÍKOVÁ	Povodí Odry sp. s r. o.	Kozlíková
WIŠKOVÁ	— " —	Wišková
HÝL	— " —	Hýl
Šarka Klovárová	MÚ KOPŘIVNICE, OZP	Klovárová
Jiří Šopuch	MÚ KOPŘIVNICE, OZP	Šopuch
Petr Halata	LÉR, L.S. Frenštátek	Halata
Alois Volný	SLUMERCO, s.r.o.	Volný
FILIP APDAIL	SLUMERCO, s.r.o.	Apdail
Ing. RUDOLF KLADNÝ	— " —	Kladný
Richard TETR	MÚ Kopřivnice	Tetr
Kvapilová Tatchna	Povodí Odry	Kvapilová
JAN GEMEJA	DOMOVNÁ PROJEKANT	Gemeja
MILAN ŠMÍD	Město Kopřivnice	Šmíd



STANOVISKA

- Městský úřad Kopřivnice, odbor životního prostředí
- Povodí Odry s.p., Ostrava
- Zemědělská vodohospodářská správa, Oblast povodí Odry, Nový Jičín
- Správa silnic Moravskoslezského kraje, středisko Nový Jičín



Odbor životního prostředí

VÁŠ DOPIS ZN.:
ZE DNE:
NAŠE ZNAČKA: 6/2010/OŽP&43056/2010/Tob
VYŘIZUJE: Pavlína Tobiášová, DiS.
ÚTVAR: OŽP
TELEFON: +420 556 879 788
E-MAIL: ziv.prostredi@koprivnice.cz
DATUM: 30.08.2010

Domovina – ekologie, venkov,
turistika, s.r.o.
793 15 Lichnov 147

„Z Poodří do Besyd – cyklistické propojení – úsek Kopřivnice, místní část Lubina – Kopřivnice, místní část Vlčovice“ – stanovisko k záměru

Dne 10.08.2010 obdržel Městský úřad Kopřivnice, odbor životního prostředí Vaši žádost o vyjádření k výše uvedené akci. Po prostudování předložené dokumentace Vám dáváme následující souhrnné stanovisko.

Oddělení vodního a odpadového hospodářství

Vodoprávní úřad (Ing. Jiří Sopuch)

Předložená žádost o stanovisko k investičnímu záměru „Z Poodří do Beskyd – cyklistické propojení – úsek Kopřivnice, místní část Lubina – Kopřivnice, místní část Vlčovice“ doložená snímkem katastrální mapy se zakreslením trasy a textovou částí investičního záměru, řeší vybudování části cyklostezky od úpravny vody u zahrádkářské osady v Lubině kolem hlukové dráhy a rekultivované skládky odpadů Tatra a.s., následně navazuje na stávající místní komunikaci v zastavěné části Vlčovic. Po této místní komunikaci pokračuje směrem k mostu do Mniší. Za místní komunikací pokračuje po levém břehu proti proudu vodního toku Lubina a znovu navazuje na stávající místní komunikaci ve Vlčovicích a končí vyústěním na silnici I/58 u Fonsilu. Šířka budované cyklostezky je navržena v šířce 3,0 m s asfaltovým povrchem. Cyklostezka nebude opatřena veřejným osvětlením. Po prostudování předložené trasy dáváme jako příslušný vodoprávní úřad následující stanovisko.

Navržená trasa se vyhýbá aktivní zóně záplavového území vodního toku Lubina. Ve dvou místech se trasa přibližuje ke korytu vodního toku Lubina, z tohoto důvodu je nutno požádat o vyjádření správce vodního toku, kterým je Povodí Odry s.p.

Vodoprávní úřad dává, na základě zákona č. 254/2001 Sb., o vodách a o změně některých zákonů (vodní zákon) v platném znění, k předložené žádosti **kladné stanovisko za splnění případných podmínek správce vodního toku.**

Orgán odpadového hospodářství (Bc. Zuzana Gřesíková)

Z hlediska § 79 odst. 4 písm. b) zákona č. 185/2001 Sb., o odpadech a o změně některých dalších zákonů **nemáme** k realizaci cyklostezky v daném území **připomínky.**

Oddělení lesního hospodářství a ochrany přírody

Orgán ochrany ovzduší (Bc. Monika Paličková)

Městský úřad Kopřivnice, odbor životního prostředí, orgán ochrany ovzduší, jako dotčený orgán dle § 50 zák. č. 86/2002 Sb., o ochraně ovzduší a o změně některých dalších zákonů (zákon o ochraně ovzduší), **nemá** k předmětnému záměru **připomínek**. Pouze upozorňujeme, že záměr má být realizován v tzv. Oblasti se zhoršenou kvalitou ovzduší a této skutečnosti musí být přizpůsobeny veškeré realizační práce.

Orgán ochrany přírody a krajiny (Mgr. Renáta Embertová)

Z dostupné dokumentace je zřejmé, že stavba cyklistické stezky nezasáhne do významného krajinného prvku, lokalita se nenachází ve zvláště chráněném území ani v jeho ochranném pásmu. V dokumentaci je však uvedeno, že dojde ke kácení vzrostlých dřevin. S realizací záměru **souhlasíme za splnění podmínek**:

- **Výkopové práce kolem vzrostlých dřevin musí být prováděny ručně, ve vzdálenosti minimálně 2,5 m od paty kmene, aby nebyl poškozen jejich kořenový systém.** Při nutnosti odřezání některých kořenů budou tyto svisle a čistě zaříznuty a ošetřeny proti hnilobě. **Silné kotvící kořeny nesmí být odřezány, ani jinak narušeny, neboť jejich zachování je pro stabilitu a vitalitu stromu nezbytné.** Případné ořezy větví musí být prováděny odborně, v nezbytně nutném rozsahu tak, aby zůstal zachován přirozený habitus dřeviny a dřevina nebyla zásahem poškozena.
- Protože realizací záměru dojde ke kácení vzrostlých dřevin, je nutné požádat o povolení **kácení** kompetentní orgán ochrany přírody, kterým je **MÚ Kopřivnice**. Kácení dřevin je potřeba opatřit povolením tehdy, pokud obvod kmene káceného stromu přesahuje 80 cm měřeném ve výšce 130 cm nad zemí, u souvislého keřového porostu, pokud tento přesahuje plochu 40 m². Nedosahují-li dřeviny těchto parametrů, lze provést kácení bez povolení orgánu státní správy. Upozorňujeme, že o povolení kácení může žádat pouze vlastník, nájemce, nebo jiný oprávněný uživatel pozemku, na kterém dřevina roste, se souhlasem vlastníka pozemku.

Pro lepší začlenění části nově budované komunikace (km 1,0 – 2,2) do krajiny a zvýšení pobytového komfortu uživatelů by bylo účelné vybrané úseky komunikace doplnit vhodnou alejovou výsadbou zeleně.

Orgán ochrany zemědělského půdního fondu (Pavlína Tobiášová, DiS.)

Z hlediska zákona č. 334/1992 Sb., o ochraně zemědělského půdního fondu, ve znění pozdějších předpisů (dále jen „zákon“) sdělujeme, že **návrh výše uvedené stavby musí být projednán s orgánem ochrany zemědělského půdního fondu (dále jen „ZPF“) a opatřen jeho souhlasem dle § 7 odst. 3 zákona.**

V případě staveb, které si vyžadají trvalé odnětí půdy je potřeba **požádat orgán ochrany ZPF o odnětí půdy ze ZPF dle § 9 odst. 1 zákona** a k žádosti doložit náležitosti dle § 9 odst. 5 zákona.


Orgán státní správy lesů (Ing. Jaroslav Jiřík)

Záměrem nemají být přímo dotčeny lesní pozemky, stavba však má být umístěna na několika místech ve vzdálenosti do 50 m od okraje lesa. Pokud bude při stavbě respektována max. hloubka výkopových prací 40 cm, požaduje státní správa lesů umístit stavbu stezky tak, aby nedošlo k významnému poškození kořenového systému lesních dřevin (tj. ve vzdálenosti alespoň 1,5 m od kraje lesních pozemků, na nichž při

její hranici pozemku přiléhající k trase cyklistické stezky rostou lesní dřeviny). U lesních pozemků bez stávajícího porostu lesních dřevin, nebo tam, kde je vzdálenost jedinců lesních dřevin alespoň 2,5 – 3 m od hranice lesního pozemku, je možné stezku umístit při samotné hranici, avšak tak, aby ani prostor staveniště nezasahoval přímo do lesního pozemku.

Po zpracování projektové dokumentace pro ÚR je nezbytné požádat orgán státní správy lesů o vydání závazného stanoviska podle § 14 odst. 2 lesního zákona (stanovisko je podkladem pro vydání územního rozhodnutí).

MĚSTSKÝ ÚŘAD
742 21 KOPŘIVNICE
-14-

U: 2. 

Ing. Hynek Rulíšek
vedoucí odboru

Příloha: dokumentace



Povodí Odry
státní podnik

Domovina - ekologie, venkov,
turistika, s.r.o.
Lichnov 147

Váš dopis zn.:

Ze dne: 9.8.2010

Naše zn: 10278/3.105/921/10-Hý

Vyřizuje: Hýl

Tel.: 596 657 292

E-mail: hyl@pod.cz

Datum: 2010-08-19

793 15 Lichnov

Z Poodří do Beskyd - cyklistické propojení - úsek Kopřivnice, m.č. Lubina - Kopřivnice m.č. Vlčovice - vyjádření k investičnímu záměru

Obdrželi jsme Vaši žádost o stanovisko k investičnímu záměru výše uvedené akce ze dne 9.8.2010.

K rozpracované dokumentaci jsme se vyjádřili v rámci výrobního výboru dne 9.6.2010. Naše připomínky uvedené v zápise byly respektovány tak, že problematické části stavby byly stavebníkem z návrhu vypuštěny.

Část trasy cyklistické stezky se nachází v záplavové oblasti Lubiny vyhlášeném opatřením OkÚ Nový Jičín ze dne 25.1.2001 pod č.j. ŽP-2045/2000/Ko-231.2. Tímto opatřením podle původních předpisů nebyla stanovena aktivní zóna záplavového území, avšak vzhledem k poloze trasy v blízkosti břehové hrany doporučujeme pohlízet na tato úseky, jako by se jednalo o aktivní zónu.

Niveleta cyklistické stezky nesmí být v záplavovém území navýšena nad stávající terén tak, aby nedošlo ke zhoršení odtokových poměrů.

Požadujeme, aby nám byl umožněn sjezd na naše pozemky, a to v ř.km 21,800 (km cca 2,25 cyklostezky). Přístup k tomuto místu požadujeme vést z konce místní komunikace od ř.km 22,000 (staničení cyklostezky km 2,25). Komunikace v úseku ř. km 21,8 – 22,0 (staničení cyklostezky km cca 2,25 - 2,45) musí být zpevněna tak, aby snesla zatížení pro pojezd těžkou technikou nejméně 30 tun.

Upozorňujeme, že vlivem povodňové události v květnu a červnu 2010 mohlo dojít k rozšíření stávajícího koryta Lubiny v místech, kde navrhuje těsnější souběh cyklistické stezky s vodním tokem. Doporučujeme Vám trasování prověřit.

Současně jste nás požádali o poskytnutí podkladů ve formátu *dwg, nebo *dxf.

Jsme schopni Vám poskytnout čáru hranice záplavového území Lubiny při hladině dosahující úroveň stoleté vody (Q_{100}) v předmětném úsek ve formátu *shp. Poskytování těchto dat je prováděno za úplatu v souladu s vnitropodnikovým ceníkem. Případné podrobnosti a dotazy projednejte s ing. Biksadským (tel. 596 657 274), nebo Mgr. Burelem (596 657 271). Záplavové čáry v listinné podobě jsou k dispozici jak u nás, tak na příslušném vodoprávním úřadě, kde lze pořídit fotokopie.


Upozorňujeme na skutečnost, že naše organizace neponese žádnou zodpovědnost za případné škody na stavbě a během následného provozu, a to vlivem povodňových průtoků či ledových jevů.

Další stupeň dokumentace musí být odsouhlasen státním podnikem Povodí Odry.

Toto vyjádření platí 2 roky a lze jej využít pouze pro výše uvedený účel a stupeň dokumentace.

Pokud budou touto stavbou dotčeny i jiné naše zájmy, než vplynuly z předložené dokumentace, je třeba je s námi rovněž projednat.

Povodí Odry,
státní podnik 219
701 26 Oslavice, Várenská 49


Ing. Tomáš Skokan
vedoucí provozního odboru

Na vědomí
Povodí Odry – VHKI
- VHP Skotnice



Zemědělská vodohospodářská správa

Oblast povodí Odry

Pracoviště Nový Jičín

Dostála Bystřiny 9, 741 00 Nový Jičín

DOMOVINA, s.r.o.

Ing. Jan Gemala

793 15 Lichnov č. 147

VÁŠ DOPIS ZNAČKY / ZE DNE
9.8.2010

NAŠE ZNAČKA
NJ/874/10

VYŘIZUJE / TELEFON
Macháčková J.

NOVÝ JIČÍN
7.9.2010

Věc: Z Poodří do Beskyd – cyklistické propojení – úsek Kopřivnice, místní část Lubina – Kopřivnice, místní část Vlčovice – vyjádření k investičnímu záměru.

ZVHS OpO, Pracoviště Nový Jičín, obdržela Vaši žádost o vyjádření k investičnímu záměru výše uvedené stavby. Vzhledem k tomu, že navrženou trasou cyklostezky nedojde k dotčení zařízení v naší správě a majetku, nemáme k investičnímu záměru připomínek.

Ing. Pavel Žák

vedoucí Pracoviště ZVHS Nový Jičín

Zemědělská vodohospodářská správa
Oblast povodí Odry
Pracoviště Nový Jičín 402
D. Bystřiny 9, 741 01 Nový Jičín

tel: 556712041

fax: 556712044

e-mail: novyjicin@zvhs.cz

IČ: 00020451



SPRÁVA SILNIC MORAVSKOSLEZSKÉHO KRAJE,
příspěvková organizace
středisko Nový Jičín
Suvorovova 525, Šenov u Nového Jičína , 741 11 Nový Jičín

VÁŠ DOPIS ZN.:

ZE DNE:

NAŠE ZN.:

II/210/ 3351/08/2010

VYŘIZUJE:

TEL.:

FAX:

EMAIL:

Irena Navrátilová

555 531 354

556 710 139

nj.vs@ssmsk.cz

DATUM:

16.srpna 2010

DOMOVINA, ekologie, venkov
turistika, s.r.o.

793 15 Lichnov 147



**Z Poodří do Beskyd – cyklistické propojení – úsek Kopřivnice, místní část
Lubina - Kopřivnice, místní část Vlčovice
Vyjádření k územnímu řízení**

Dle předložené situace dojde v rámci stavby ke křížení cyklostezky silnice II/486 na k.ú Mniší. Pro oboustranné připojení cyklostezky na komunikaci II/486 si investor stavby vyžádá u SSMSK střediska Nový Jičín vydání vyjádření k připojení vjezdu ve lhůtě do zahájení stavebního řízení.

Pro vydání vyjádření ke zřízení vjezdů předloží investor stavby zkrácenou projektovou dokumentaci (situaci zakreslenou do katastrální mapy zvětšeného měřítka, příčný řez kolmý na osu vozovky - odvodnění cyklostezky bude řešeno mimo silniční těleso II/486.

Ustanovení zákona 13/97 Sb. a vyhl. 104/00 Sb. v platném znění .



Ing. Zbyněk Kubala
vedoucí střediska Nový Jičín

VYJÁDŘENÍ VLASTNÍKŮ A SPRÁVCŮ TECHNICKÉ INFRASTRUKTURY

- ČEZ Distribuce, a.s.
- ČEZ ICT Service, a.s.
- RWE Distribuční služby, s.r.o.
- Město Kopřivnice, zastoupené SLUMEKO, s.r.o., Kopřivnice
- Komterm, a.s., Praha
- KTK, Kopřivnice
- Green Gas DPB, a.s., Paskov
- Severomoravské vodovody a kanalizace, Ostrava



DOMOVINA - ekologie, venkov, turistika, s.r.o.
Lichnov 147
Lichnov
793 15

VÁŠ DOPIS ZNAČKY / ZE DNE	NAŠE ZNAČKA	VYŘIZUJE / LINKA	MÍSTO ODESLÁNÍ / DNE
/ 11.08.2010	1028741793	Marek Juřica / 840 840 840	Valašské Meziříčí / 20.08.2010

Vyjádření k existenci energetického zařízení v majetku společnosti ČEZ Distribuce, a. s., pro akci: „Z Poodří do Beskyd – cyklistické propojení – úsek Kopřivnice, místní část Lubina – Kopřivnice, místní část Vlčovice“ viz.situace, k.ú.Vlčovice, Větrkovice u Lubiny, Drnholec nad Lubinou

Vážený zákazníku,

dovolujeme si reagovat na Vaši žádost ze dne 11.08.2010 která se týkala vyjádření k existenci energetického zařízení. Na Vámi uvedeném zájmovém území se **nachází energetické zařízení v majetku ČEZ Distribuce, a. s.**, které je chráněno ochranným pásmem podle zákona č. 458/2000 Sb, § 46 (energetický zákon) v platném znění nebo technickými normami, zejména PNE 33 3301 a ČSN EN 50423-1.

Přibližný průběh tras Vám zasiláme v příloze, v trase kabelového vedení může být uloženo i několik kabelů. Zakreslené polohy zařízení jsou pouze informativní, stavebník je povinen požádat o vytyčení tras kabelového vedení prostřednictvím Zákaznické linky 840 840 840, která je Vám k dispozici 24 hodin denně, 7 dní v týdnu.

V případě, že Vaše stavební práce zasáhnou do ochranného pásma nadzemního vedení, nebo bude po vytyčení zjištěno, že stavební práce zasahují do ochranného pásma podzemního vedení, je nutné požádat příslušné pracovníky skupiny poskytování sítí ČEZ Distribuce, a. s., o souhlas s činností v ochranném pásmu. Zároveň si Vás dovoluujeme upozornit, že se na Vámi uvedeném zájmovém území může nacházet energetické zařízení, které není v majetku ČEZ Distribuce, a. s., (např. přívodní vedení v majetku odběratelů, vedení v majetku ČEPS, telekomunikační zařízení společnosti ČEZ ICT Services, a.s., atd.).

Pokud dojde k obnažení kabelového vedení nebo poškození energetického zařízení, kontaktujte prosím naši Poruchovou linku 840 850 860, která je Vám k dispozici 24 hodin denně, 7 dní v týdnu.

Toto vyjádření je platné 1 rok od 20.08.2010 a nenahrazuje vyjádření Provozovatele distribuční soustavy k připojení nového odběru/zdroje elektrické energie či navýšení rezervovaného příkonu/výkonu ani souhlas k činnostem v ochranném pásmu, a zároveň neslouží pro účely územního souhlasu, územního a stavebního řízení, nebo zjednodušeného územního řízení.

S pozdravem
Ing. Miroslav Valášek
ČEZ Distribuce, a. s.

Přílohy
3x situace (1xA4, 2xA3), 2x podmínky



ČEZ Distribuce, a. s.
Teplická 874/8
405 02 Děčín 4
IČ: 27232425

ČEZ Distribuce, a.s.,

Děčín 4, Teplická 874/8, PSČ 405 02 | Zákaznická linka: 840 840 840, Linka pro hlášení poruch: 840 850 860, fax: 378 002 008, e-mail: info@cezdistribece.cz, www.cezdistribece.cz | IČ: 27232425, DIČ: CZ27232425 | bank. spoj.: KB Praha 35-4544580267/0100 zapsaná v obchodním rejstříku vedeném u Krajského soudu v Ústí nad Labem, oddíl B, vložka 1704 | zasilací adresa pro zákazníky: Guldenerova 2577 / 19, PSČ 303 03, Plzeň



PODMÍNKY PRO PROVÁDĚNÍ ČINNOSTÍ V OCHRANNÝCH PÁSMECH NADZEMNÍCH VEDENÍ

Ochranné pásmo nadzemního vedení podle §46, odst. (3), Zák. č. 458/2000 Sb. je souvislý prostor vymezený svislými rovinami vedenými po obou stranách vedení ve vodorovné vzdálenosti měřené kolmo na vedení, které činí od krajního vodiče vedení na obě jeho strany:

- a) u napětí nad 1 kV a do 35 kV včetně
 - pro vodiče bez izolace 7 metrů, (resp. 10 metrů u zařízení postaveného do 31. 12. 1994)
 - pro vodiče s izolací základní 2 metry,
 - pro závěsná kabelová vedení 1 metr,
- b) u napětí nad 35 kV do 110 kV včetně 12 metrů, (resp. 15 metrů u zařízení postaveného do 31. 12. 1994)

V ochranném pásmu nadzemního vedení je podle §46 odst. (8) a (9) **zakázáno**:

1. zřizovat bez souhlasu vlastníka těchto zařízení stavby či umísťovat konstrukce a jiná podobná zařízení, jakož i uskladňovat hořlavé a výbušné látky,
2. provádět bez souhlasu vlastníka zemní práce,
3. provádět činnosti, které by mohly ohrozit spolehlivost a bezpečnost provozu těchto zařízení nebo ohrozit život, zdraví či majetek osob,
4. provádět činnosti, které by znemožňovaly nebo podstatně znesnadňovaly přístup k těmto zařízením,
5. vysazovat chmelnice a nechávat růst porosty nad výšku 3 metry.

Pokud stavba nebo stavební činnost zasahuje do ochranného pásma nadzemního vedení, je třeba požádat o písemný souhlas vlastníka nebo provozovatele tohoto zařízení na základě §46, odst. (8) a (11) Zákona č. 458/00 Sb.

Nadzemní vedení nízkého napětí nejsou chráněna ochrannými pásmy. Při činnosti v jejich blízkosti je však třeba dodržovat minimální vzdálenost 1 metr od neizolovaných živých částí a pro stavby a konstrukce je třeba dodržet vzdálenosti dané v ČSN 33 3301.

V ochranných pásmech nadzemních vedení je třeba dále dodržovat následující podmínky:

1. Při pohybu nebo pracích v blízkosti elektrického vedení vysokého napětí se nesmí osoby, předměty, prostředky nemající povahu jeřábu přiblížit k živým částem - vodičům blíže než 2 metry (dle ČSN EN 50110-1)
2. Jeřáby a jim podobná zařízení musí být umístěny tak, aby v kterékoli poloze byly všechny jejich části mimo ochranné pásmo vedení a musí být zamezeno vyvrstvení lana.
3. Je zakázáno stavět budovy nebo jiné objekty v ochranných pásmech nadzemních vedení vysokého napětí.
4. Je zakázáno provádět veškeré pozemní práce, při kterých by byla narušena stabilita podpěrných bodů - sloupů nebo stožárů.
5. Je zakázáno upevňovat antény, reklamy, ukazatele apod. pod, přes nebo přímo na stožáry elektrického vedení.
6. Dodavatel prací musí prokazatelně seznámit své pracovníky, jichž se to týká, s ČSN EN 50 110-1.
7. Pokud není možné dodržet body č. 1. až 4., je možné požádat příslušný provozní útvar provozovatele o další řešení (zajištění odborného dohledu pracovníka s elektrotechnickou kvalifikací dle Vyhl. č. 50/79 Sb., vypnutí a zajištění zařízení, zaizolování živých částí, ...) pokud nejsou tyto podmínky již součástí jiného vyjádření ČEZ Distribuce, a.s. ke konkrétní stavbě.
8. V případě požadavku na vypnutí zařízení po nezbytnou dobu provádění prací je nutné o toto požádat do 25. dne měsíce *m-2* před požadovaným termínem na měsíc *m*. V případě vedení nízkého napětí je možné též požádat o zaizolování částí vedení.

Případné nedodržení uvedených podmínek bude řešeno příslušným stavebním úřadem nebo nahlášeno Státní energetické inspekci v souladu s §93, Zákona č. 458/00 Sb. jako porušení zákazu provádět činnosti v ochranných pásmech dle §46 téhož zákona.



PODMÍNKY PRO PROVÁDĚNÍ ČINNOSTÍ V OCHRANNÝCH PÁSMECH PODZEMNÍCH VEDENÍ

Ochranné pásmo podzemních vedení elektrizační soustavy do 110 kV včetně a vedení řídicí, měřicí a zabezpečovací techniky je stanoveno v §46, odst. (5), Zák. č. 458/00 Sb. a činí 1 metr po obou stranách krajního kabelu kabelové trasy, nad 110 kV činí 3 metry po obou stranách krajního kabelu.

V ochranném pásmu podzemního vedení je podle §46 odst. (8) a (10) **zakázáno**:

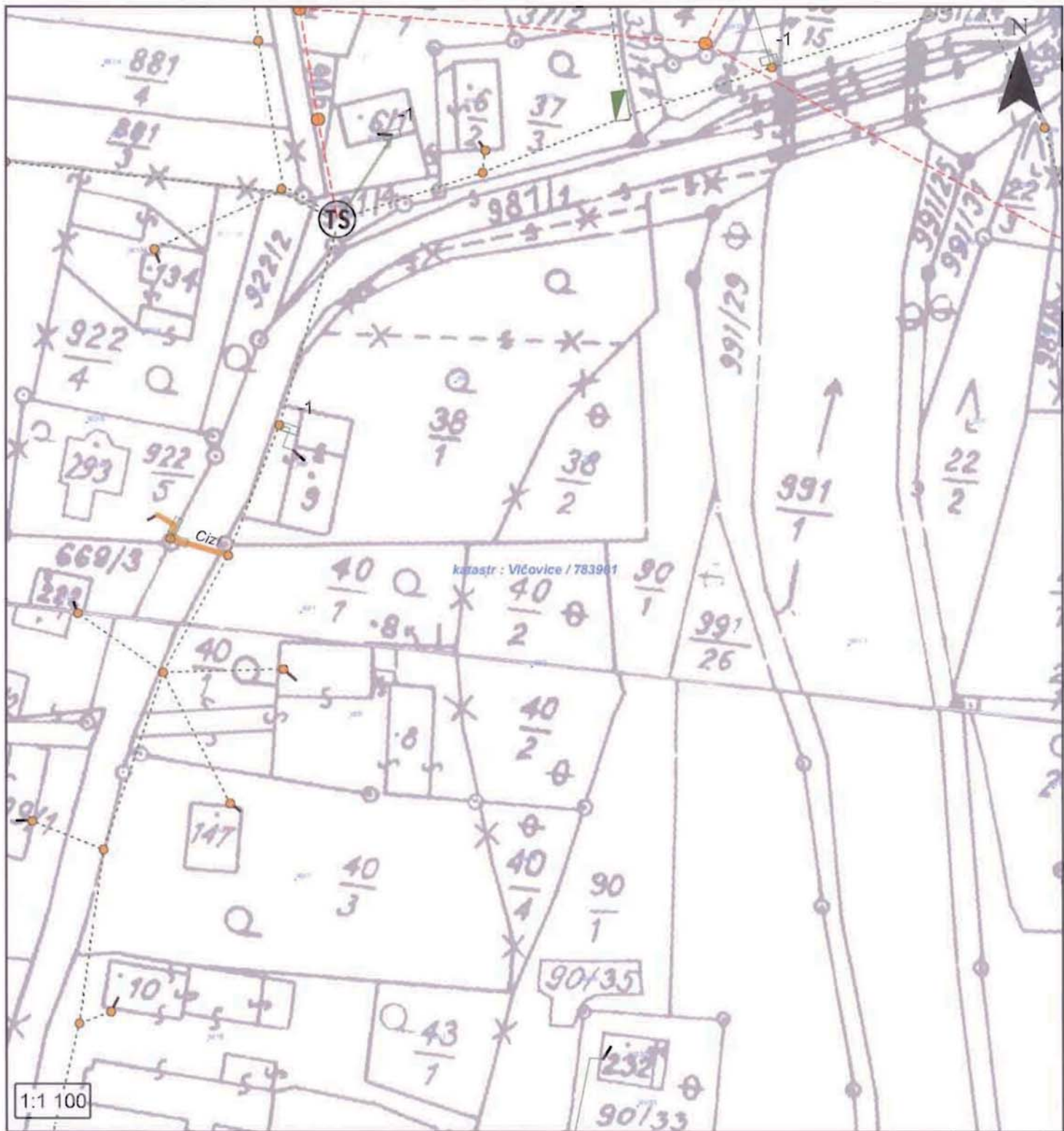
- a) zřizovat bez souhlasu vlastníka těchto zařízení stavby či umisťovat konstrukce a jiná podobná zařízení, jakož i uskladňovat hořlavé a výbušné látky,
- b) provádět bez souhlasu vlastníka zemní práce,
- c) provádět činnosti, které by mohly ohrozit spolehlivost a bezpečnost provozu těchto zařízení nebo ohrozit život, zdraví či majetek osob,
- d) provádět činnosti, které by znemožňovaly nebo podstatně znesnadňovaly přístup k těmto zařízením,
- e) vysazovat trvalé porosty a přejíždět vedení těžkými mechanizmy.

Pokud stavba nebo stavební činnost zasahuje do ochranného pásma podzemního vedení, je třeba požádat o písemný souhlas vlastníka nebo provozovatele tohoto zařízení na základě §46, odst. (8) a (11) Zákona č. 458/00 Sb.

V ochranných pásmech podzemních vedení je třeba dále dodržovat následující podmínky:

1. Dodavatel prací musí před zahájením prací zajistit vytýčení podzemního zařízení a prokazatelně seznámit pracovníky, jichž se to týká, s jejich polohou a upozornit na odchylky od výkresové dokumentace.
2. Výkopové práce do vzdálenosti 1 metr od osy (krajního) kabelu musí být prováděny ručně. V případě provedení sond (ručně) může být tato vzdálenost snížena na 0,5 metru.
3. Zemní práce musí být prováděny v souladu s ČSN 73 3050 (zemní práce) a při zemních pracích musí být dodržena Vyhl. č. 324/90 Sb.
4. Místa křížení a souběhy ostatních zařízení se zařízeními energetiky musí být vyprojektována a provedena zejména dle ČSN 73 6005, ČSN EN 50 341-1,2, ČSN 33 3301, ČSN 34 1050 a ČSN 33 2000-5-52.
5. Dodavatel prací musí oznámit příslušnému provoznímu útvaru ČEZ Distribuce, a. s. zahájení prací minimálně 3 pracovní dny předem.
6. Při potřebě přejezdění trasy podzemních vedení vozidly nebo mechanizmy je třeba po dohodě s provozovatelem provést dodatečnou ochranu proti mechanickému poškození.
7. Je zakázáno manipulovat s obnaženými kabely pod napětím. Odkryté kabely musí být za vypnutého stavu řádně vyvěšeny, chráněny proti poškození a označeny výstražnou tabulkou dle ČSN 34 3510.
8. Před záhozem kabelové trasy musí být provozovatel kabelu (příslušný provozní útvary ČEZ Distribuce, a.s.) vyzván ke kontrole uložení. Pokud tato organizace provádějící zemní práce neprovede, vyhrazuje si ČEZ Distribuce, a.s. právo nechat inkriminované místo znovu odkryt.
9. Při záhozu musí být zemina pod kabely řádně udusána, kabely zapískovány a provedeno krytí proti mechanickému poškození.
10. Bez předchozího souhlasu je zakázáno snižovat nebo zvyšovat vrstvu zeminy nad kabelem.
11. Každé poškození zařízení ČEZ Distribuce, a.s. musí být okamžitě nahlášeno příslušnému provoznímu útvaru (v mimopracovní době případně na poruchovou linku tel. 840 850 860 nebo zákaznickou linku tel. 840 840 840).
12. Ukončení stavby musí být neprodleně ohlášeno příslušnému provoznímu útvaru.
13. **Po dokončení stavby ČEZ Distribuce, a.s. nesouhlasí s vyhlášením ochranného pásma nových rozvodů, které jsou budovány, protože se již jedná o práce v ochranném pásmu zařízení ČEZ Distribuce, a.s.. Případné opravy nebo rekonstrukce na svém zařízení nebude ČEZ Distribuce, a.s. provádět na základě souhlasu s činností v tomto ochranném pásmu.**

Případné nedodržení uvedených podmínek bude řešeno příslušným stavebním úřadem nebo nahlášeno Státní energetické inspekci v souladu s §93, Zákona č. 458/00 Sb. jako porušení zákazu provádět činnosti v ochranných pásmech dle §46 téhož zákona.



Legenda

El. stanice

TR Transformovna (nad 52 kV)

TS Stanice do 52 kV - stožárová

TS Stanice do 52 kV - zděná

Investice ČEZ ve výstavbě

Schéma el.sítí - cizí

Cizí vedení - vše

Schéma el. sítí - ČEZ Distr.

Nadzemní nn

Podzemní nn

Nadzemní vn do 35kV

Nadzemní iz. vn do 35 kV

Podzemní vn do 35 kV

Nadzemní VVN 110 kV

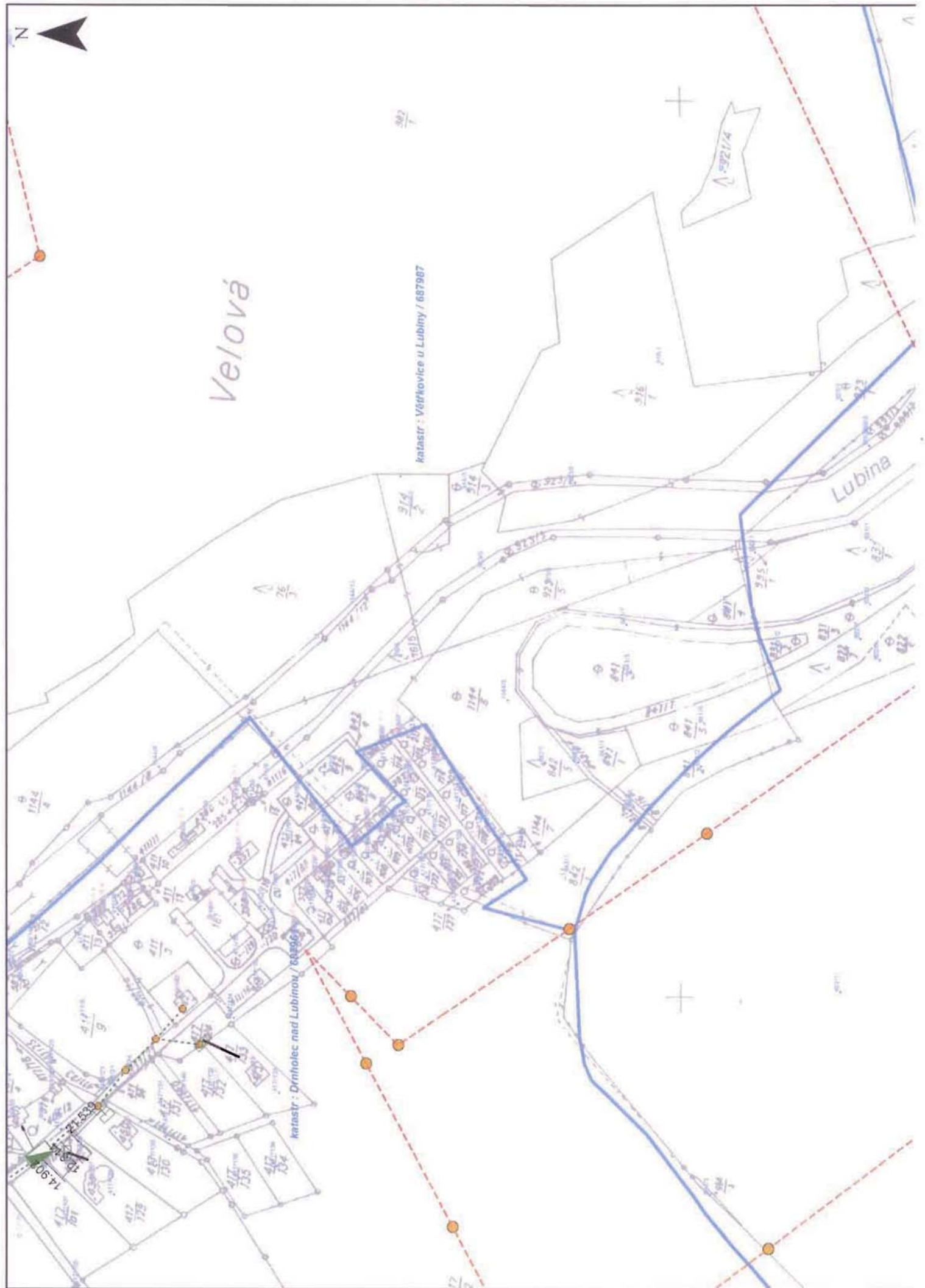
Podzemní VVN 110 kV

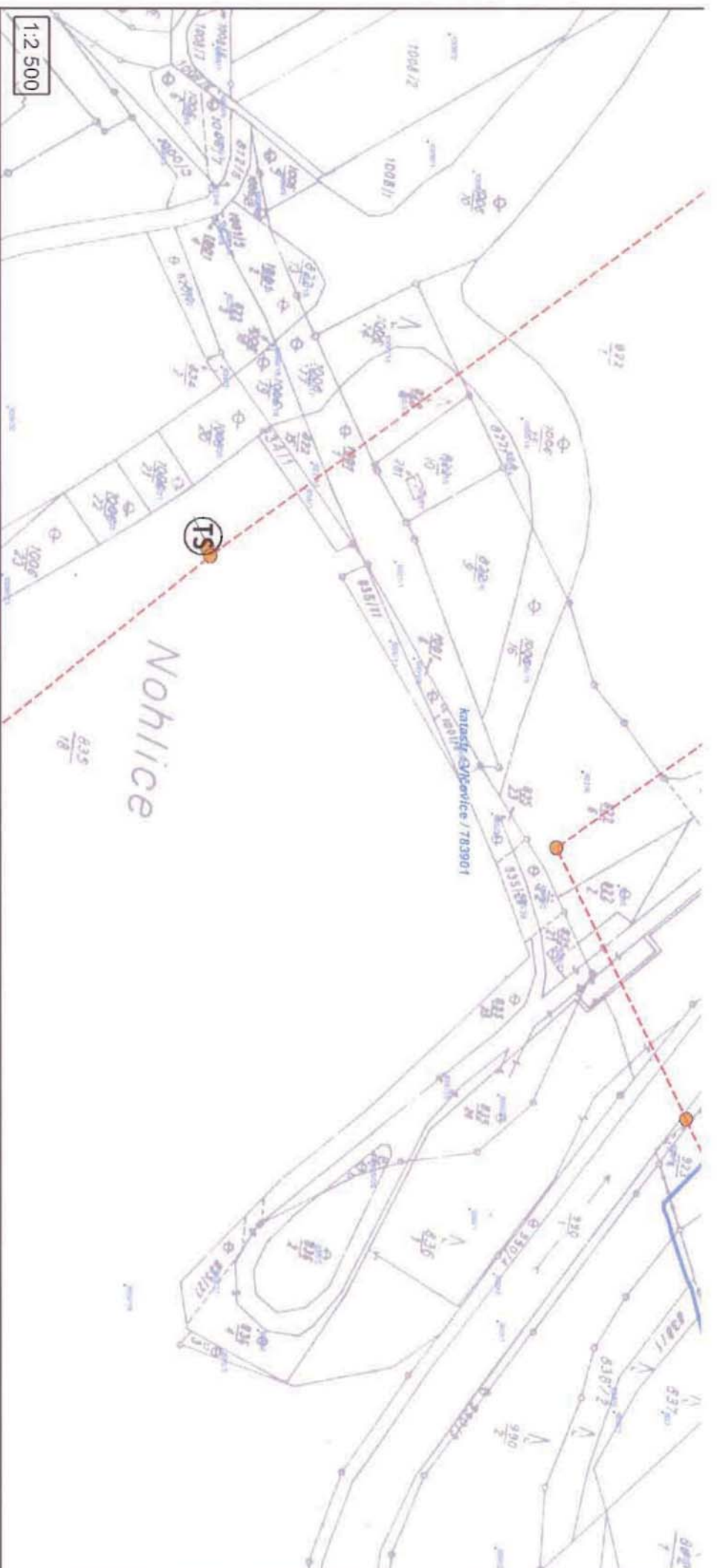
NN přívod odběratele

Platí pouze s vyjádřením
č.1028741793

ze dne : 20.8.2010

Poznámka:



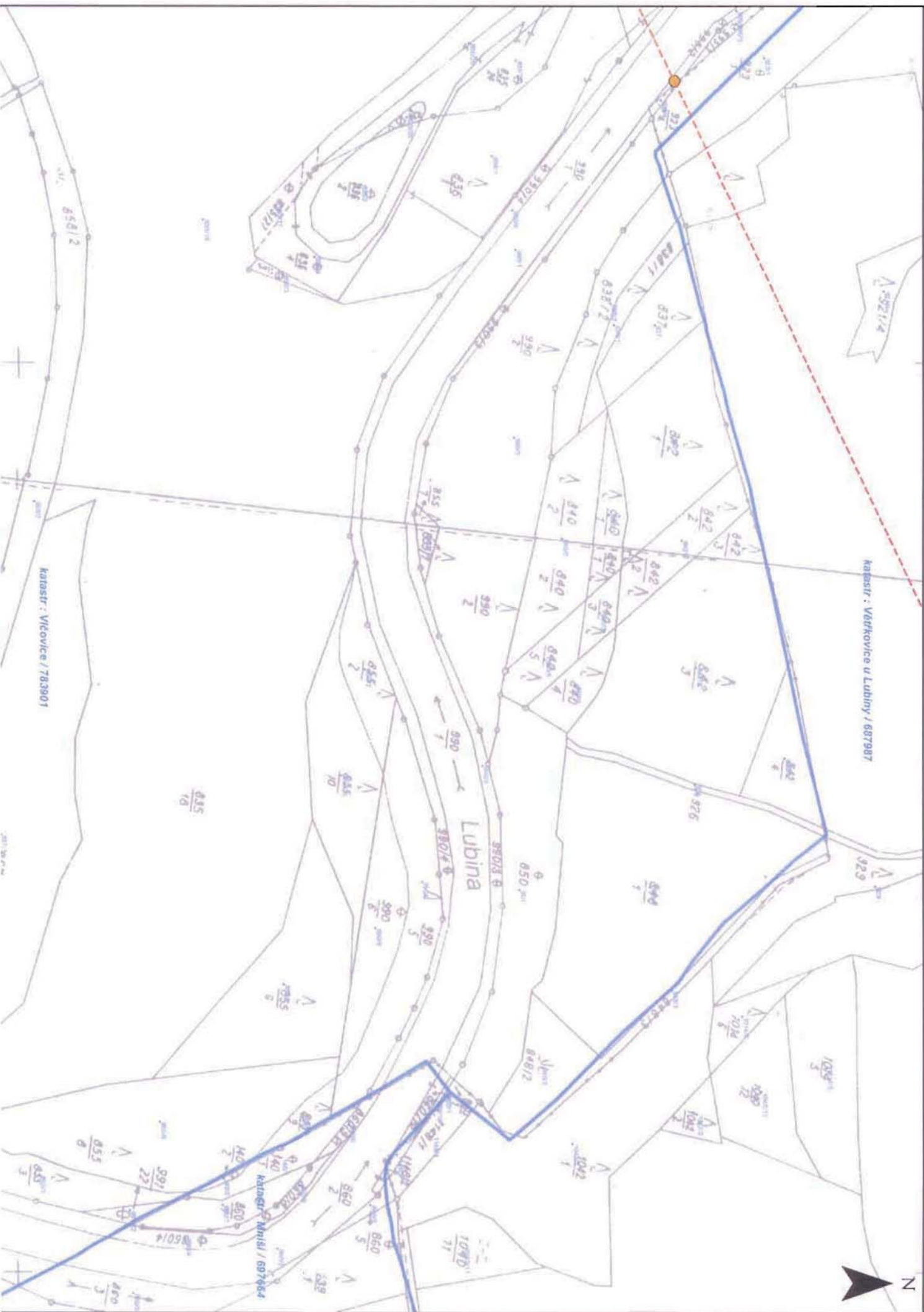


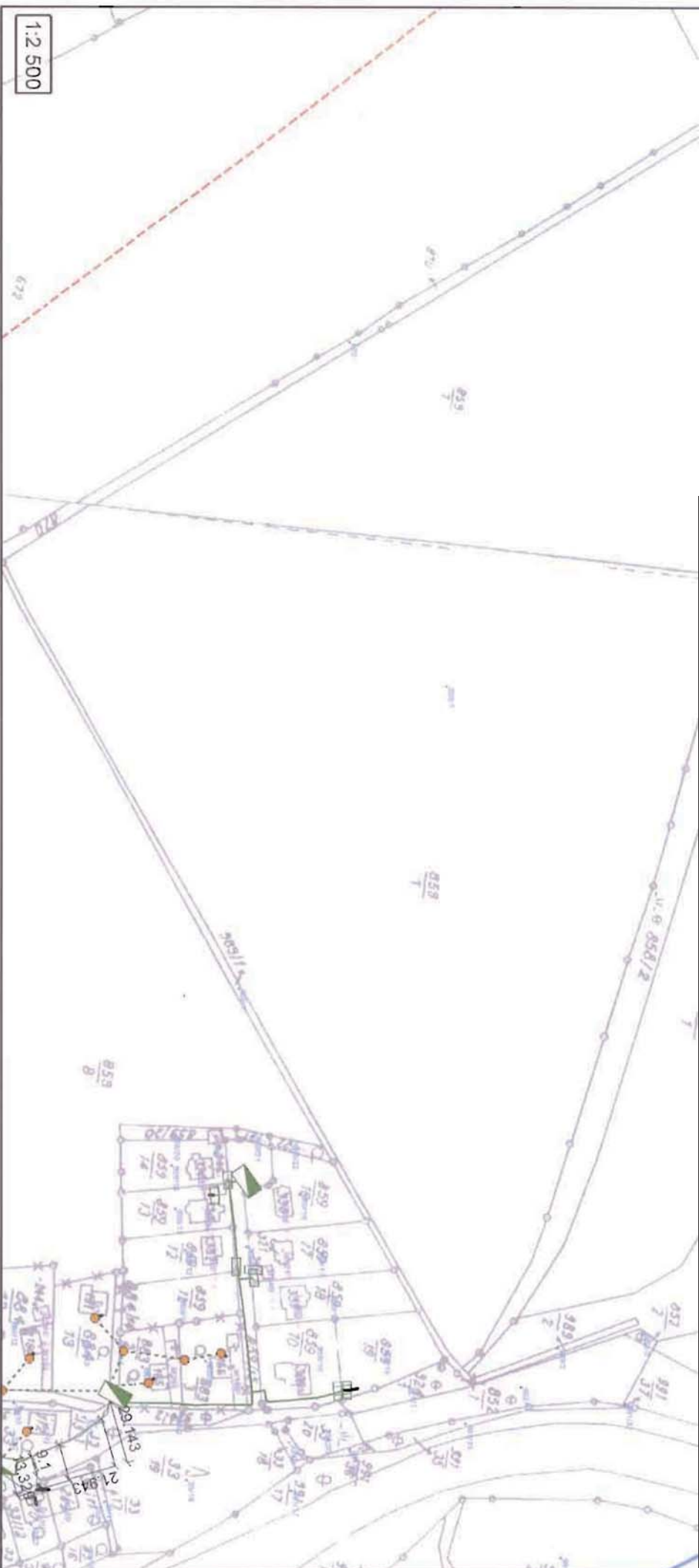
Legenda

- Schéma el.sítí - cizí**
 Cizí vedení - vše
- Schéma el. sítí - ČEZ Distr.**
 Nadzemní nn
 Podzemní nn
 Nadzemní vn do 35kV
 Nadzemní iz. vn do 35 kV
 Podzemní vn do 35 kV
 Nadzemní VVN 110 kV
 Podzemní VVN 110 kV
 NN přívod odběratele

- El. stanice**
 TR Transformovna (nad 52 kV)
 TS Stanice do 52 kV - stožárová
 TS Stanice do 52 kV - zděná
 Investice ČEZ ve výstavbě

Platí pouze s vyjádřením
 č.1028741793
 ze dne : 20.8.2010
 Poznámka:





1:2 500

Legenda

Schéma el.sítí - cizí

Cizí vedení - vše

Schéma el. sítí - ČEZ Distr.

Nadzemní nn

Podzemní nn

Nadzemní vn do 35kV

Nadzemní iz. vn do 35 kV

Podzemní vn do 35 kV

Nadzemní VVN 110 kV

Podzemní VVN 110 kV

NN přívod odběratele

El. stanice

TR Transformovna (nad 52 kV)

TS Stanice do 52 kV - stožárová

TS Stanice do 52 kV - zděná

Investice ČEZ ve výstavbě

Platí pouze s vyjádřením
č.1028741793

ze dne : 20.8.2010

Poznámka:



DOMOVINA, s.r.o.
Lenka Gemelová
Lichnov 147
793 15 Lichnov

VÁŠ DOPIS ZNAČKY / ZE DNE NAŠE ZNAČKA VYŘIZUJE / LINKA MÍSTO ODESLÁNÍ / DNE
/10.08.2010 P2A10000098366 Smotlachová/591113509 Ostrava / 30.08.2010
10/3601

Stanovisko k existenci komunikačních vedení veřejné komunikační sítě ve správě společnosti **ČEZ ICT Services, a.s.**

Kontaktní adresa:

ČEZ ICT Services, a.s., 28.října 3123/152, 709 02 Moravská Ostrava

Název stavby: **Z Poodří do Beskyd – cyklistické propojení – úsek Kopřivnice, místní část Lubina – Kopřivnice, místní část Vlčovice**

Realizací výše uvedené stavby **nedojde** k dotčení sdělovacího zařízení společnosti ČEZ ICT Services, a.s.

Slouží pro územní řízení.

Platnost tohoto vyjádření je 1 rok od data vydání.

S pozdravem



ČEZ ICT Services, a. s.
Fügnerovo nám. 1866/5
120 00 Praha 2
IČ. 264 70 411
adresa pro doručování
28. října 3132/152, 709 02 Ostrava
(93)

Naděžda Smotlachová
technik poskytování sítí

DOMOVINA - ekologie, venkov, turistika, s.r.o.

Lichnov 147
793 15 Lichnov

naše značka	vyřizuje	datum
3312/10/152	Jan Štoudek	20.08.2010

věc

Z Poodří do Beskyd - cyklistické propojení - úsek Kopřivnice, místní část Lubina, Vlčovice

Obec: Kopřivnice
Ulice: Kopřivnice/Lubina, Kopřivnice/Vlčovice
K.ú. - p.č.: Větřkovice u Lubiny-dle situace, Vlčovice-dle situace

Vaše značka: -

Stavebník:
Město Kopřivnice, Štefánikova 1163, 742 21 Kopřivnice

Účel stanoviska:
zpracování projektové dokumentace (mapový podklad)

Požadavky na zpracování projektové dokumentace v ochranném a bezpečnostním pásmu plynárenského zařízení provozovaného SMP Net, s.r.o. Ostrava

Poskytnuté údaje o poloze stávajících plynárenských zařízení lze použít POUZE PRO POTŘEBY ZPRACOVÁNÍ PROJEKTOVÉ DOKUMENTACE a nenahrazují stanovisko k projektové dokumentaci (dále jen PD). Informace o uložení plynárenských zařízení, případně další získané informace o těchto zařízeních smí být použity pouze pro uvedený účel a nesmí být poskytnuty třetí osobě ani dále jakýmkoliv způsobem šířeny a využívány.

Technické podmínky dotyku s plynárenským zařízením s námi projednejte a zapracujte do PD stavby.

Pro projekt doporučujeme plynárenské zařízení vytyčít na základě Vaší objednávky (viz kontaktní list), příp. ověřit jeho polohu sondami.

V případě Vašeho zájmu o digitální formu polohy plynárenských zařízení v zájmovém prostoru je možné požádat RWE Distribuční služby, s.r.o. odbor pořizování dat plynárenského majetku (viz kontaktní list).

Podmínky pro umístění stavby do bezpečnostního pásma VTL zařízení stanoví odpovědný pracovník regionální operativní správy plynárenských sítí RWE Distribuční služby, s.r.o.

Žádost na zřízení nového odběrného místa nebo rozšíření spotřeby plynu musí být podána na zákaznické kanceláři společnosti RWE Zákaznické služby, s.r.o. Pro určení místa napojení a průběhu trasy je potřeba k žádosti předložit snímek katastrální mapy. Formulář žádosti o připojení k distribuční soustavě včetně pokynů je dostupný na:
<http://www.rwe-gasnet.cz/cs/zadosti/smp/> (část Žádosti)

PD ve které budou zakreslena plynárenská zařízení dle poskytnutých mapových nebo elektronických podkladů požadujeme předložit v měřítku 1:500, popř. 1:1000.

PD musí řešit vzájemný vztah nové projektované stavby a stávajícího plynárenského zařízení (okótováním a popisem v technické zprávě) ve smyslu zákona č. 458/2000 Sb. v jeho platném znění, ČSN EN 1594 a TPG 702 04, ČSN EN 12007 - 1/2/3/4, TPG 702 01, ČSN EN 12186 a ČSN 73 6005.

RWE
Distribuční služby, s.r.o.

Plynárenská 499/1
657 02 Brno

T +420 532 221 111
F +420 545 578 571
E info_ds@rwe.cz
I www.rwe.cz

IČ: 27935311
DIČ: CZ27935311

Zápis do obchodního
rejstříku:
Krajský soud v Brně,
oddíl C, vložka 57165,
dne 26. 7. 2007

Bankovní spojení:
ČSOB
Číslo účtu: 17837923
Kód banky: 0300




PD plynárenského zařízení, bude svým obsahem, členěním a značením odpovídat Příloze č. 1, Vyhlášky č. 499/2006, části A až F a 2. Inženýrské sítě.

TOTO STANOVISKO NELZE POUŽÍT PRO JEDNÁNÍ SE STAVEBNÍM ÚŘADEM ANI PRO REALIZACI STAVBY.

V případě další korespondence nebo jednání (změna stavby) uvádějte naši značku (číslo jednací) a datum tohoto stanoviska.

Stanovisko bylo vydáno na základě plné moci udělené provozovatelem distribuční soustavy SMP Net, s.r.o.

Zpracoval:
Jan Štoudek
technik plynárenských zařízení
pracoviště ROSS-Nový Jičín
+420595142035
jan.stoudek@rwe.cz


RWE Distribuční služby, s.r.o.
Plynárenská 499/1
657 02 Brno

Přílohy: *3 x A4*
Kontaktní list, orientační snímek polohy plynárenského zařízení, tiskopis žádosti

Rozdělovník:
-

KONTAKTY RWE

REGION NOVÝ JIČÍN (okresy Nový Jičín a Vsetín)

Nepřetržitá pohotovostní služba (hlášení poruch a poškození plynárenských zařízení):

telefon-nonstop: 1239

Zákaznická linka (vyřizuje obchodní požadavky zákazníků):

telefon-nonstop: 840 11 33 55

Provozní oblast (objednání vytýčení plynárenského zařízení a kontrola stanovených podmínek při provádění výkopových prací v ochranném pásmu plynárenského zařízení před záhozem):

pracoviště Nový Jičín

telefon: 595 142 018, fax: 595 154 018

Kontaktní místo: RWE Distribuční služby, s.r.o., Štefánikova 832/5, Nový Jičín

Doručovací adresa

RWE Distribuční služby, s.r.o., Plynárenská 499/1, 657 02 Brno

Technický dozor výstavby plynárenských zařízení (kontrola provádění stavby, podsypu, obsypu, účast na tlakové zkoušce při výstavbě plyn. zařízení):

Pavel Bobek

telefon: 595 142 038, fax: 595 154 038, email: pavel.bobek@rwe.cz

Kontaktní místo: RWE Distribuční služby, s.r.o., Štefánikova 832/5, Nový Jičín

Doručovací adresa

RWE Distribuční služby, s.r.o., Plynárenská 499/1, 657 02 Brno

Zákaznická kancelář (uzavírání smluv o prodeji a nákupu zemního plynu, termíny montáží plynoměrů):

telefon, 840 11 33 55, e-mail: info@rwe.cz

Kontaktní místo: RWE Zákaznické služby, s.r.o., Štefánikova 904/2, 741 01 Nový Jičín

Doručovací adresa

RWE Zákaznické služby, s.r.o., Plynární 2748/6, 702 00 Ostrava

Regionální operativní správa sítě (stanovení podmínek ke stavbě nebo úpravě a předání dokumentace stavby plyn. zařízení, smluvní vztahy):

Jiří Farný

telefon: 595 142 033, fax: 595 154 033, e-mail: jiri.farny@rwe.cz

Kontaktní místo: RWE Distribuční služby, s.r.o., Štefánikova 832/5, Nový Jičín

Stanislav Brejcha

telefon: 595 142 031, fax: 595 154 031, e-mail: stanislav.brejcha@rwe.cz

Kontaktní místo: RWE Distribuční služby, s.r.o., Štefánikova 832/5, Nový Jičín

Jiří Michoněk

telefon: 595 142 030, fax: 595 154 030, e-mail: jiri.michonek@rwe.cz

Kontaktní místo: RWE Distribuční služby, s.r.o., Štefánikova 832/5, Nový Jičín

Tomáš Kaňa (VTL + RS pro region Ostrava, Karviná, Nový Jičín)

telefon: 595 142 752, e-mail: tomas.kana@rwe.cz

Kontaktní místo: RWE Distribuční služby, s.r.o., Plynární 2748/6, Ostrava – Moravská Ostrava

Doručovací adresa

RWE Distribuční služby, s.r.o., Plynárenská 499/1, 657 02 Brno

Podklady pro zakreslení plynovodního vedení ve správě SMP Net, s.r.o. v digitální podobě:

Kontakt přednostně e-mailem

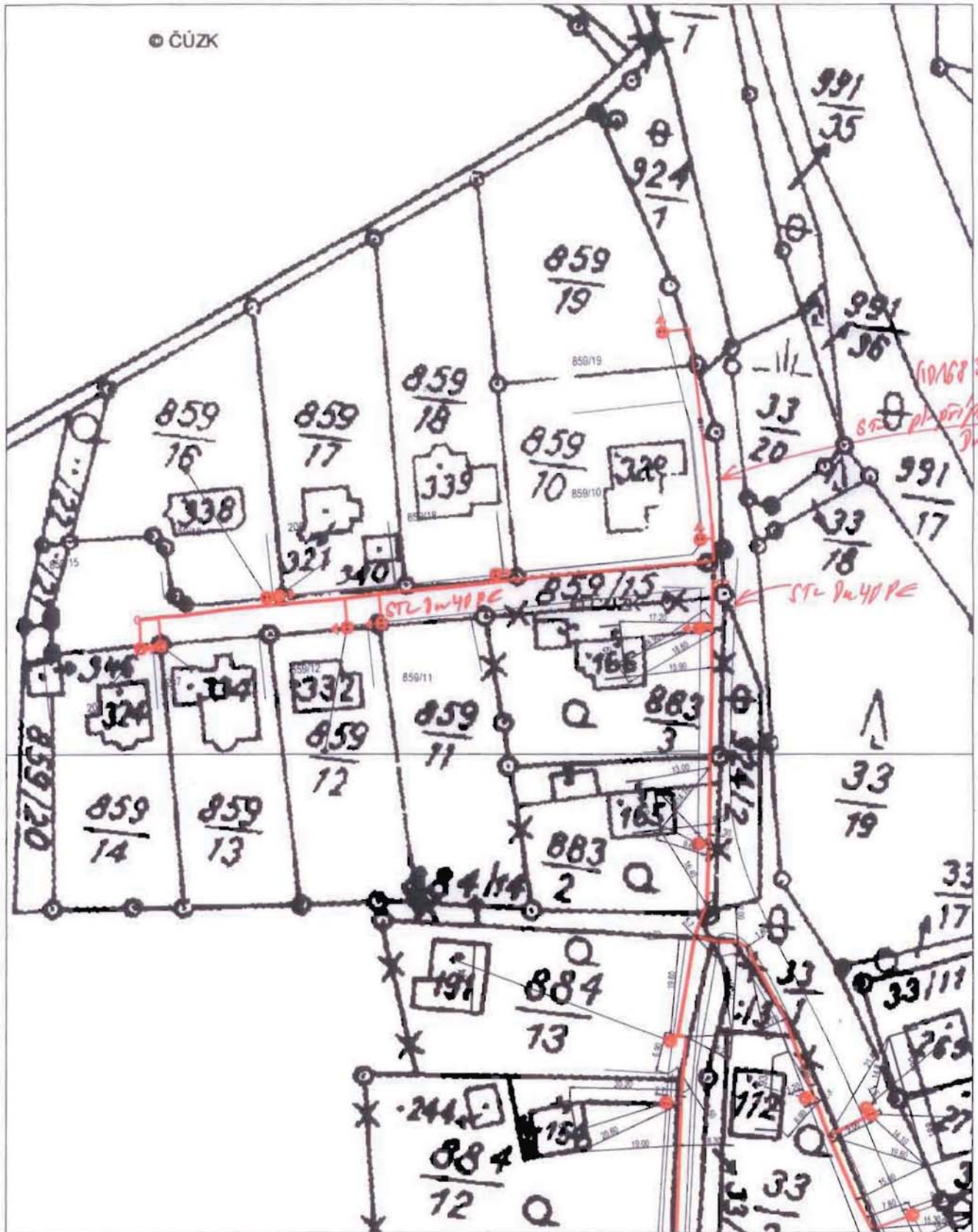
Uvést: identifikační a kontaktní údaje žadatele, včetně tel. spojení, účel použití a název investora akce
Pro lokalizaci zájmového území připojit ohradu ve formátu *.DGN, *.DWG, v krajním případě snímek
*.JPG a nebo *.PDF.

e-mail: gis@rwe-smp.cz

RWE distribuční služby, s.r.o., Plynární 2748/6, 702 72 Ostrava-Moravská Ostrava

Doručovací adresa

RWE Distribuční služby, s.r.o., Plynárenská 499/1, 657 02 Brno



STL ID 1459634, 1459633, STL příj. ID 1600793

Vytvořil: jstoudek

k.m. VLČOVICE

NO A-3/132

Datum: 16.08.2010

2

**ŽÁDOST O VYDÁNÍ STANOVISKA
K VÝSTAVBĚ PLYNÁRENSKÉHO ZAŘÍZENÍ NEBO K EXISTENCI PLYNÁRENSKÝCH
ZAŘÍZENÍ NEBO K ČINNOSTI V JEJICH OCHRANNÉM A BEZPEČNOSTNÍM PÁSMU**



RWE Distribuční služby, s.r.o.
Plynárenská 499/1
657 02 Brno

IČ: 27935311, DIČ: CZ27935311
Zápis v OR: Krajský soud v Brně
oddíl C, vložka 57165

a

Jihomoravská plynárenská, a.s.
Plynárenská 499/1
657 02 Brno

IČ: 49970607, DIČ: CZ49970607
Zápis v OR: Krajský soud v Brně
oddíl B, vložka 1246

Žadatel

Příjmení, jméno / firma včetně právní formy:

Ulice: Číslo pop./č. ev.:

Obec: PSČ:

E-mail: Telefon:

Stavebník (investor) – vyplňte pouze pokud se liší od žadatele

Příjmení, jméno / firma včetně právní formy:

Ulice: Číslo pop./č. ev.:

Obec: PSČ:

E-mail: Telefon:

Adresa pro doručení

shodná s adresou žadatele shodná s adresou stavebníka osobně

jiná:

Zájmové území¹⁾

Název stavby:

Obec:

Místní část / ulice: Číslo pop./č. ev.:

Kat. území / č. parcely:

Kat. území / č. parcely:

Důvod žádosti²⁾

podání informace o existenci plynárenského zařízení (mapový podklad)

vydání stanoviska ke stavbě neplynárenského zařízení

vydání stanoviska ke stavbě plynárenského zařízení

Typ veřejnoprávního projednání stavby³⁾:

Přílohy doložené s žádostí⁴⁾

Plná moc⁵⁾ – vyplňte pouze pokud se stavebník liší od žadatele

Stavebník tímto zmocňuje žadatele, aby žadatel zastupoval a jednal jeho jménem ve věci vydání stanoviska provozovatele distribuční soustavy pro řízení zejména podle zákona č. 183/2006 Sb., v platném znění, nebo k žádosti o vyjádření o existenci plynárenského zařízení. Za tím účelem je oprávněn zejména, nikoli však výlučně, k tomu, aby jménem stavebníka činil veškeré právní úkony, které jsou nezbytné, včetně písemných, zejména aby podával žádosti a přebíral veškeré písemnosti s tím související.

V

dne

Podpis (razítko) stavebníka

Žadatel svým podpisem přijímá plnou moc⁵⁾ a prohlašuje, že jim poskytnuté údaje jsou pravdivé a přesné. Dále se zavazuje, že nebude data a informace poskytnuté se stanoviskem neoprávněně rozmnožovat, rozšiřovat, pronajímat, či půjčovat bez souhlasu poskytovatele.

V případě neúplnosti požadovaných údajů, případně že doložené přílohy nebudou obsahovat dostatek podkladů pro kvalifikované posouzení stavby, bude Vaše žádost vrácena k doplnění!

V

dne

Podpis (razítko) žadatele

POKYNY K VYPLNĚNÍ A K OBSAHOVÉ STRÁNCE ŽÁDOSTI

POKYNY K VYPLNĚNÍ ŽÁDOSTI

¹⁾ Zájmové území

- uveďte název stavby, ke které má být stanovisko vydáno
- v Žádosti popište co nejpřesněji zájmové území, stanovisko bude vydáno pouze pro požadované území

²⁾ Důvod žádosti

- podání informace o existenci plynárenského zařízení (mapový doklad)
např. pro předprojektovou přípravu stavby, potřeby zpracování územního plánu, zjištění sítě pozemku apod.
- vydání stanoviska ke stavbě neplynárenského zařízení
např. pro novostavby objektů, výstavbu přípojek vody, kanalizace, elektro apod., zemní práce, terénní úpravy v ochranném a bezpečnostním pásmu plynárenském zařízení
- vydání stanoviska ke stavbě plynárenského zařízení
např. pro projektovou dokumentaci VTL, STL, NTL plynovodu, přípojky, umístění hlavního uzávěru plynu a navrženého měřidla, přeložky plynárenského zařízení

³⁾ Typ veřejnoprávního projednání stavby

- v případě Žádosti o vydání stanoviska na konkrétní veřejnoprávní projednání stavby uveďte stupeň řízení
např. pro územní plán, regulační plán, územní souhlas, zjednodušené územní řízení, ohlášení stavby, stavební povolení, veřejnoprávní smlouvu, udržovací práce, kolaudační souhlas apod.

⁴⁾ Přílohy doložené k Žádosti

- uveďte soupis a počet přiložených dokumentů k Žádosti

⁵⁾ Plná moc

- Pokud se stavebník liší od žadatele, musí stavebník zplnomocnit žadatele, aby jeho jménem požádal o údaje o poloze plynárenských zařízení, podmínkách napojení, ochrany a další údaje nezbytné pro projektovou činnost a provedení stavby stavby (zákon 183/2006 Sb., § 161).

OBSAHOVÁ STRÁNKA ŽÁDOSTI

Základní dokumentace

Každá žádost musí být doplněna o

- situaci vztahů s vyznačeným zájmovým územím v některém z měřítek M 1 : 5000 až 1 : 10000
- koordinační (podrobnou) situaci stavby s vyznačeným zájmovým územím v měřítku M 1 : 500 nebo 1 : 1000 (polohopisná situace nebo snímek katastrální mapy)

V případě předložení situace v jiných měřících je na posouzení technika, zda lze Žádost zpracovat.

Další nezbytná dokumentace

- Rozsah dokumentace nutný k posouzení Žádosti je uveden na internetových stránkách www.rwe-ds.cz nebo jej lze získat na příslušném pracovišti operativní správy sítě.

MĚSTO KOPŘIVNICE
ŠTEFÁNIKOVA 1163, 742 21 KOPŘIVNICE
zastoupené SLUMEKO, s.r.o. Štefánikova 58/31, 742 21 Kopřivnice

č.j. 135/2010/Pu

Vyřizuje : Ing. Pustka Vladimír tel. 556 848 626
Volný Alois tel. 556 848 636
Filip Apjár, DiS. tel. 556 848 639



DOMOVINA – ekologie, venkov, turistika, s.r.o.
Lichnov 147
793 15 Lichnov

V Kopřivnici dne 13.8.2010

Vyjádření k projektové dokumentaci pro územní řízení : „Z Poodří do Beskyd – cyklistické propojení – úsek Kopřivnice, místní část Lubina a Vlčovice“

Správa veřejného osvětlení:

Souhlasíme se stavbou cyklistické stezky dle předložené dokumentace.

Správa kanalizací:

Souhlasíme s předloženou PDUR při dodržení podmínek

- Další zpracovaný stupeň PD pro stavební povolení požadujeme předložit k odsouhlasení.
- U kanalizace požadujeme dodržet ochranné pásmo:
 - u kanalizačních stok do průměru 500 mm včetně, 1,5 m
 - u kanalizačních stok nad 500 mm, 2,5 m

Správa místních komunikací :

Souhlasíme s předloženou PDUR.

Další zpracovaný stupeň PD pro stavební povolení požadujeme předložit k odsouhlasení.

S pozdravem


Dagmar Krístková
jednatelka

Na vědomí : Odbor majetku města, Odbor rozvoje města MÚ Kopřivnice

DOMOVINA - ekologie, venkov,
turistika, s.r.o.
Ing. Jan Gemela
793 15 Lichnov 147

V Kopřivnici dne 26. srpna 2010

Čj. V/362/2010

Věc: Cyklistické propojení Lubina - Vičovice

Vážený pane,

na základě dopisu ze dne 9. 8. 2010, za účelem vyjádření k existenci našich sítí pro připravovanou stavbu „Z Poodří do Beskyd – cyklistické propojení – úsek Kopřivnice, místní část Lubina – Kopřivnice, místní část Vičovice“ vydáváme toto stanovisko. Výstavbou bude dotčeno rozvodné zařízení v naší správě. Jedná se o 2x rozvod užitkové vody v DN 400 a kabely na vodárnu Lubina.

I. Užitková voda:

Jedná se o hlavní řád užitkové vody lit. DN 400 a výtlačk užitkové vody ocel DN 400, které zásobují celý areál TATRA, a.s.. Při realizaci uvedeného záměru je nutno dodržet tyto podmínky:

1. Před započítím zemních prací musí být provedeno vytyčení rozvodu užitkové vody, které je možno objednat 7 dnů před zahájením prací na: KOMTERM, a.s., kontaktní osoba Radomír Štěpán tel.: 731 669 861, email: radomir.stepan@komterm.cz
2. Na základě vytyčení požadujeme v místech souběhu se zařízením vodovodu respektovat ochranné pásmo vodovodního potrubí. Ochranná pásma jsou stanovena §23 zákona č. 274/2001 Sb.
3. V místě křížení s vodovodem požadujeme respektovat ČSN 73 6005.
4. Veškeré prováděné práce v ochranném pásmu musí být prováděny jen se souhlasem provozovatele vodovodu.
5. V případě odkrytí nebo poškození užitkového vodovodu, bude opraven a uveden do původního stavu na náklady dodavatele stavby dle požadavků provozovatele.
6. Případné poškození zařízení vodovodu bude neprodleně oznámeno na dispečink KOMTERM, a.s., tel. 597 075 527.

Užitkové vodovody v našem vlastnictví jsou zakresleny na situačním výkrese.



II. Kabely pro vodárnu Lubina:

Jde o dva kabely – jeden telefonní (cca 300 žil) a druhý ovládací a signalizační (cca 20 žil) vedoucí z areálu Tatra, a.s. do vodárny v Lubině. Telefonní kabel provozuje a vlastní Tatra, a.s., proto doporučuji investorovi stavby obrátit se na odpovědné pracovníky v Tatře. Při realizaci uvedeného záměru je nutno dodržet tyto podmínky:

1. Před započítím zemních prací musí být provedeno vytyčení kabelu a určení hloubky, které je možno objednat 7 dnů před zahájením prací na KOMTERM, a.s., Závod Morava, Areál Tatro 1446/3, PSČ 74221, Kopřivnice, kontaktní osoba Leoš Dorda tel.: 597 075 530, email: leos.dorda@komterm.cz.
2. Ovládací kabel uložit v místě křížení s projektovanou cyklostezku do kabelových žlabů TK II s přesahem minimálně 1 m od kraje křížení na každou stranu. Profil dotčeného kabelu je CYKY 20x1,5 mm². Profil telefonního kabelu v majetku Tatro je TCEKEY 300x2x0,8.
3. V případě poškození kabelu, bude opraven a uveden do původního stavu na náklady dodavatele stavby dle požadavků provozovatele.
4. Po vložení kabelu do chrániček bude přizván oprávněný zástupce majitele, který provede kontrolu uložení se zápisem do stavebního deníku.

Trasa obou kabelů je zakreslena na situačním výkrese.

III. Společné podmínky našich sítí:

1. V ochranném pásmu je zakázáno provádět činnosti, které by mohly ohrozit jeho spolehlivost a bezpečnost provozu. Stavební činnosti, umístování konstrukcí, zemní práce, uskladňování materiálu a zřizování skládek je možno provádět jen s písemným souhlasem provozovatele tohoto zařízení.
2. Při zemních pracích v ochranném pásmu nepoužívat mechanizovaných prostředků a dbát zvýšené opatrnosti.
3. Před zahájením, v průběhu prací a před záhozem rýhy bude přizván oprávněný zástupce se zápisem do provozního denníku.
4. Vyžadujeme jedno paré projektové dokumentace inženýrských sítí, především detaily křížením s naším zařízením nebo PD v elektronické podobě.
5. Doba platnosti vyjádření je 1 rok od data vydání.

S pozdravem

Komterm[®]
ENERGETICKÉ SLUŽBY
KOMTERM, a.s.
Bělehradská 15, 140 00 Praha 4
IČO: 26760738 DIČ: CZ26760738

Ing. Róbert Máček

Manažer provozovny Kopřivnice

Přílohy: 2x: situace

Vyřizuje: Radomír Stěpán, Leoš Dorda

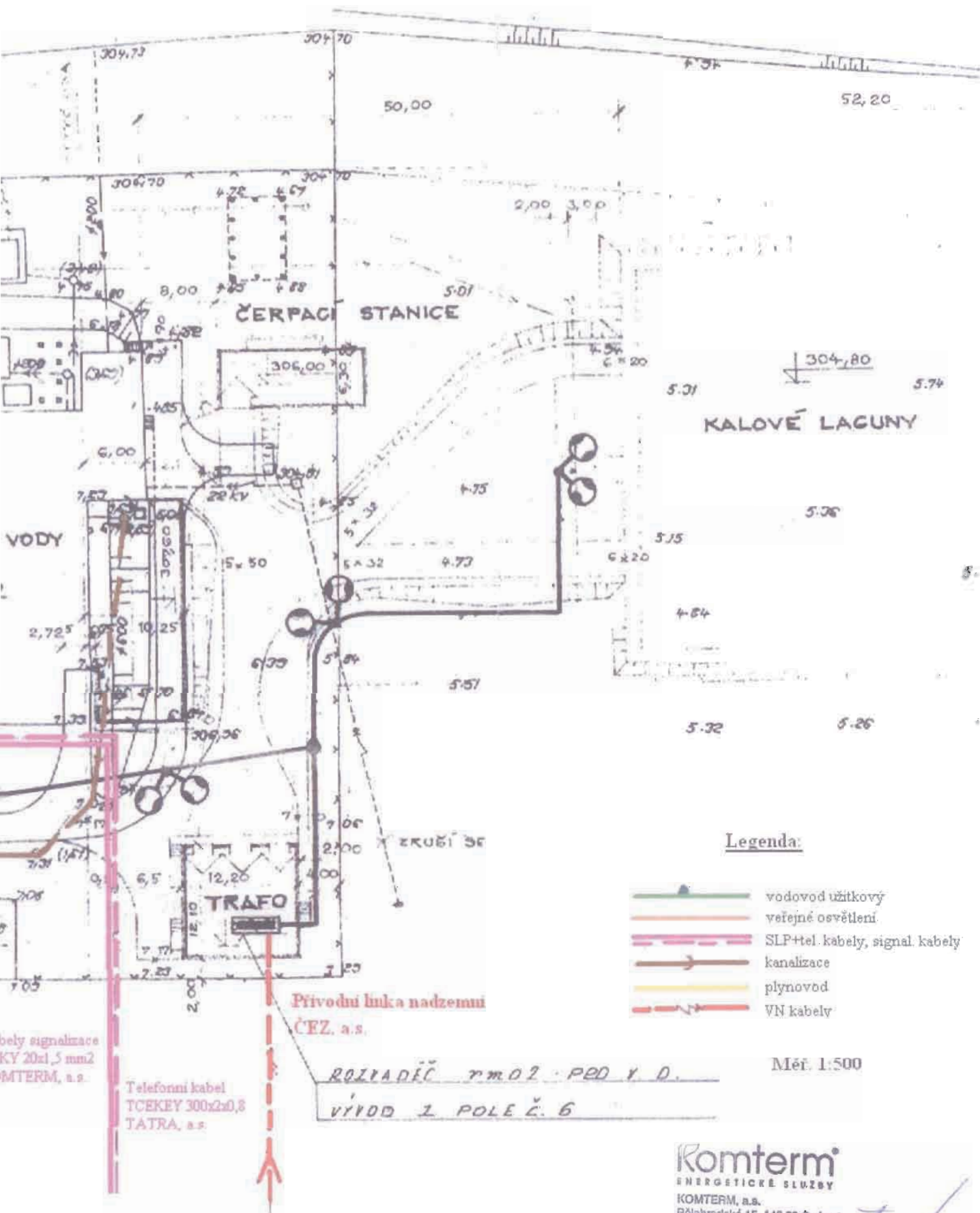
tel.: 731 669 861, 731 669 860



Komterm
ENERGETICKE SLUZBY

KOMTERM, a.s.
Bělehradská 15, 140 00 Praha 4
IČO: 26760738 DIČ: CZ26760738


26. VII. 2010



Komterm
ENERGETICKÉ SLUŽBY

KOMTERM, a.s.
Bělohradská 15, 140 00 Praha 4
IČO: 25760738 DIČ: CZ26760738

26. VII. 2010

Vyjádření o existenci rozvodů Kabelové televize Kopřivnice

Toto vyjádření se vydává pro potřebu :

Stavebního řízení / územního řízení / k jiným účelům

Pro stavbu : *Z Podolí do Beskyd - vyhlášené propojení;
Kopřivnice - Lubáň - Vlečovice.*

V uvažovaném prostoru Vaší stavby se nachází naše :

Podzemní rozvody / domovní rozvody / venkovní rozvaděče

Při její realizaci :

Dojde / může dojít / nedojde ke styku s naším vedením

Vyzýváme Vás proto, aby se dostavil odpovědný pracovník a seznámil se se skutečnou situací polohy našich vedení. Při provádění zemních nebo jiných prací, které mohou ohrozit naše vedení či zařízení, je Vaše organizace povinná učinit veškerá opatření, aby nedošlo k jejich poškození zejména tím, že zajistí :

- pisemné uvědomění o zahájení prací nejpozději 15 dnů předem
- před zahájením prací vyznačení polohy vedení a zařízení přímo na staveništi
- prokazatelné seznámení pracovníků, kteří budou provádět práce, s polohou vedení
- upozornění pracovníků, aby dbali při práci v těchto místech největší opatrnosti a nepoužívali zde nevhodné nářadí a ve vzdálenosti nejméně 1 m po každé straně vyznačené trasy vedení nepoužívali žádných mechanizačních prostředků
- aby odkryté kabely a zařízení byly řádně zabezpečeny proti poškození, a to i třetí osobou
- aby organizace provádějící zemní práce zhutnila zeminu pod kabelem před jeho zakrytím (záhozem) a vyzvala Kabelovou televizi k provedení kontroly před zakrytím kabelu zda není vedení (zařízení) viditelně poškozeno
- aby při provádění zemních prací byla dodržena ČSN 73 3050 „Zemní práce“
- aby při křížení, popřípadě souběžích vedení byla dodržena ČSN 73 6005 „Prostorová uspořádání sítí technického vybavení“
- aby bylo hlášeno Kabelové televizi neprodleně každé poškození vedení a zařízení
- aby bylo Kabelové televizi písemně oznámeno ukončení stavby

Kabelová televize požaduje před zahájením prací vytrasování veškerých svých vedení jež se v prostoru stavby nacházejí. Písemnou objednávku je třeba doručit nejméně 3 týdny před požadovaným termínem, nebo telefonicky p. Novák 608 747 042

Toto vyjádření pozbývá platnosti rok ode dne vydání.

Toto vyjádření opravňuje k zakreslení stávající situace vedení dle podkladů Kabelové televize. Podklady jsou k dispozici na adrese : KTK, Obránců míru 988, Kopřivnice Tel/fax : 595 179 111

Pro případ poškození našich vedení nebo zařízení, můžeme účtovat smluvní pokutu ve výši 8 000 ,- za každý případ. Za každý den (i započatý), kdy bude rozvod nebo jeho část mimo provoz pak 800,- plus veškeré náklady na opravu a úhradu škod, jež vzniknou v souvislosti s nefunkčností sítě či prací související s opravou.

v Kopřivnici dne 10. 08. 15

podpis 

Byl jsem seznámen s polohou vedení, počtem kabelů, způsobem umístění a zodpovídám za správnost zakreslu a jeho rozsah.

.....

v Kopřivnici

podpis



Green Gas DPB, a.s.
Rudé armády 637, 739 21 Paskov

DOMOVINA
- ekologie, venkov, turistika, s.r.o.
Lichnov č.p.147
739 15 Lichnov

Váš dopis značky	Naše značka	Vyřizuje / linka	Paskov, dne
Ing. Jan Gemela 9.8.2010	Ing.Šm/299/10 <i>1350</i>	Ing.Šmolka/339 <i>Šmolka</i>	17.8.2010

Věc

„Z Poodří do Beskyd – cyklistické propojení – úsek Kopřivnice, místní část Lubina – Kopřivnice, místní část Vlčovice“ - vyjádření

Vaším dopisem z 9.8.2010 jste nás požádali o vyjádření k výše uvedené akci a svoji žádost doložili její projektovou dokumentací.

Sdělujeme Vám, že v předmětném území nemáme plynovody ani jiná zařízení a nemáme tedy k Vaší akci připomínky.

Toto vyjádření má platnost 2 roky a lze je použít jako podklad pro územní a stavební řízení.

S pozdravem

Green Gas DPB, a.s.

Rudé armády 637
739 21 Paskov

Stoniš
-10-

Ing. Milan Stoniš
vedoucí Divize geologie a bezpečnosti

IČ: 00494356
DIČ: CZ00494356
IBAN: CZ59 0800 0000 0000 0178 8522

BANKOVNÍ SPOJENÍ
Česká spořitelna, a.s., Praha
číslo účtu: 1788522/0800

TELEFON
provolba: 558 612 xxx
ústředna:
558 612 111
558 671 281

FAX
podatelna:
558 671 576
E-mail:
dpb@dpb.cz

**SEVEROMORAVSKÉ VODOVODY
A KANALIZACE OSTRAVA a.s.**
se sídlem Ostrava, 28. října 169, PSČ 709 45

Domovina - ekologie, venkov, turistika
s. r. o.
Ing. Jan Gemela
Lichnov 147
793 15 Lichnov

OLŠANSKÁ Jarmila Ing.
Tel: 596 697 135
Fax: 596 697 221
E-mail: jarmila.olsanska@smvak.cz
Značka: 9773/V009724/2010/OL

Ostrava, dne: 07.09.2010

Věc: **„ Z Poodří do Beskyd - cyklistické propojení - úsek Kopřivnice, místní část Lubina - Kopřivnice, místní část Vlčovice“**, k.ú. Drnholec nad Lubinou, Větkovice u Lubiny, Vlčovice
Stanovisko k existenci inženýrských sítí, resp. stavebnímu záměru (neslouží jako stanovisko pro vydání územního souhlasu, územního rozhodnutí, souhlasu s ohlášenou stavbou nebo stavebního povolení)

Byl předložen snímek katastrální mapy s vyznačením zájmového území stavby cyklostezky ve stupni studie. Dle technické zprávy se jedná o výstavbu nové komunikace v úseku A1 v délce 0,527 km a v úseku A2 v délce 0,190 km v šířce 3 m.

Stanovisko k umístění:

Realizaci výše uvedené stavby v označeném zájmovém území dle snímku katastrální mapy dojde ke střetu se zařízením v majetku SmVaK Ostrava a.s., a to s vodovodními řady a jejich přípojkami – viz orientační zákres v mapové příloze.

Podmínky týkající se umístění a přípravy stavby:

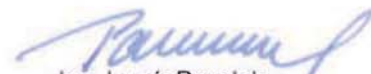
- Zákres dotčených zařízení v majetku SmVaK Ostrava a.s. je pouze orientační, proto před zahájením projekčních prací nutno požádat o vytyčení zařízení SmVaK Ostrava a.s. Vytyčení provede na základě objednávky středisko vodovodních sítí Nový Jičín, tel.č.: 556 779 250.
- V místech kolize řešených úprav a vodovodu SmVaK Ostrava a.s. bude v rozsahu ochranného pásma zařízení SmVaK Ostrava a.s. povrch rozebíratelný, uložený do pískového lože, bez betonové podkladní desky. Ochranné pásmo je stanoveno § 23 zákona č. 274/2001 Sb. v platném znění o vodovodech a kanalizacích pro veřejnou potřebu, je vymezeno vodorovnou vzdáleností od vnějšího líce stěny potrubí na každou stranu:
 - u vodovodních a kanalizačních řadů do průměru 500 mm včetně – 1,5 m.
- Celková konstrukční vrstva nových zpevněných ploch v místech kolize s vodovodem (včetně jeho ochranného pásma) nepřesáhne 40 cm a v průběhu výstavby se nesníží stávající krytí vodovodního potrubí o více než 40 cm.
- Obrubníky zpevněných ploch požadujeme osadit min. 0,5m od líce stěny potrubí SmVaK Ostrava a.s.
- V případě nedodržení předchozích bodů tohoto stanoviska požadujeme provedení přeložky vodovodu (výměny potrubí vodovodu v původní trase) z materiálu tvárná litina na základě smlouvy o zabezpečení přeložky vodního díla z důvodu investiční výstavby. Smlouvu nutno uzavřít před vydáním stavebního povolení. PD přeložky požadujeme předložit, včetně harmonogramu postupu prací v návaznosti na zásobování vodou.
- **Projektovou dokumentaci včetně okótování vzdáleností mezi navrženou stavbou a vnějším lícem stávajícího zařízení SmVaK Ostrava a.s. požadujeme předložit k odsouhlasení.**

Poskytování digitálních dat zařízení SmVaK Ostrava a.s. :

Digitální data ve formátu *.dgn, která jsou zpoplatněna dle platného ceníku SmVaK Ostrava a.s. (viz www.smvak.cz) jsou zasílána na základě objednávky dobírkou na vámi uvedenou adresu. V případě dotazů, nebo požadavku na zaslání digitálních dat (i v jiném formátu), se obraťte na Ing. Jitku Rampáčkovou, tel: 596697134, jitka.rampackova@smvak.cz.

Platnost tohoto stanoviska je 1 rok.

Severomoravské vodovody
a kanalizace Ostrava a.s.
28. října 169 27
709 45 Ostrava



Ing. Lumír Pavelek
vedoucí technického odboru

Přílohy:

- Orientační zakres zařízení v majetku, příp. provozování SmVaK Ostrava a.s.
- PD – Snímek katastrální mapy , technická zpráva – parafováno
- Faktura














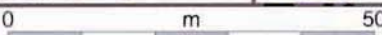


- Vodovod SmVaK
- Vodovod provozovaný SmVaK
- Kanalizace jednotná SmVaK
- Kanalizace splašková SmVaK
- Kanalizace dešťová SmVaK
- Kanalizace tlaková SmVaK
- Odlehčovací stoky SmVaK
- Kanalizace jednotná provozovaná SmVaK
- Kanalizace splašková provozovaná SmVaK
- Kanalizace dešťová provozovaná SmVaK
- Kanalizace, vodovod není v majetku ani provozování SmVaK

Orientační zakres sítě SmVaK Ostrava a.s.		Kat. území: Vlčovice		
Vytiskl: Olšanská	Tisk dne: 3.9.2010	Číslo vyjádření: 9724/2010 - 1-1		
Měřítko: 1:1000				



-  Vodovod SmVaK
-  Vodovod provozovaný SmVaK
-  Kanalizace jednotná SmVaK
-  Kanalizace splašková SmVaK
-  Kanalizace dešťová SmVaK
-  Kanalizace tlaková SmVaK
-  Odlehčovací atoly SmVaK
-  Kanalizace jednotná provozovaná SmVaK
-  Kanalizace splašková provozovaná SmVaK
-  Kanalizace dešťová provozovaná SmVaK
-  Kanalizace, vodovod není v majetku ani provozován SmVaK

Orientační zakres sítě SmVaK Ostrava a.s.		Kat. území: Drnholec nad Lubinou		
Vytiskl: Olšanská	Tisk dne: 3.9.2010	Číslo vyjádření: 9724/2010 - 1 - 3		
Měřítko: 1:1000				



989/2

852

924/1


859/19

DN 80 - 1st PE

859/16

859/15

-  Vodovod SmVaK
-  Vodovod provozovaný SmVaK
-  Kanalizace jednotná SmVaK
-  Kanalizace splašková SmVaK
-  Kanalizace dešťová SmVaK
-  Kanalizace tlaková SmVaK
-  Odlehčovací stoky SmVaK
-  Kanalizace jednotná provozovaná SmVaK
-  Kanalizace splašková provozovaná SmVaK
-  Kanalizace dešťová provozovaná SmVaK
-  Kanalizace, vodovod není v majetku ani provozován SmVaK

Orientační zakres sítě SmVaK Ostrava a.s.		Kat. území: Vlčovice		 SmVaK Společnost s ručením omezeným v Horních Čechách 68 aqualia
Vytiskl: Olšanská	Tisk dne: 3.9.2010	Číslo vyjádření: 9724/2010 - 1 - 2		
Měřítko: 1:1000		0 m 50		

IDENTIFIKACE POZEMKŮ

pozemek parc. č.	katastrální území	vlastník	správce	adresa	druh pozemku	způsob využití
ÚSEK B – I (km 0,0-0,910)						
553/1	Drnholec nad Lubinou	Město Kopřivnice		Stefániková 1163/12, Kopřivnice 742 21	ostatní plocha	ostatní komunikace
552/2	Drnholec nad Lubinou	Město Kopřivnice		Stefániková 1163/12, Kopřivnice 742 21	ostatní plocha	ostatní komunikace
548/2	Drnholec nad Lubinou	Moravskoslezský kraj	SSMSK	Úprkova 795/1, Ostrava-Přivoz, 702 23	ostatní plocha	silnice
548/1	<i>Drnholec nad Lubinou</i>	<i>parcela není zapsána na LV *</i>			ostatní plocha	silnice
(548)	Drnholec nad Lubinou	Město Kopřivnice		Stefániková 1163/12, Kopřivnice 742 21		
550/1	Drnholec nad Lubinou	Město Kopřivnice		Stefániková 1163/12, Kopřivnice 742 21	ostatní plocha	ostatní komunikace
411/21	Drnholec nad Lubinou	Město Kopřivnice		Stefániková 1163/12, Kopřivnice 742 21	ostatní plocha	ostatní komunikace
417/124	Drnholec nad Lubinou	Město Kopřivnice		Stefániková 1163/12, Kopřivnice 742 21	orná půda	
ÚSEK A – I (km 0,910-2,437)						
417/124	Drnholec nad Lubinou	Město Kopřivnice		Stefániková 1163/12, Kopřivnice 742 21	orná půda	
417/22	<i>Drnholec nad Lubinou</i>	<i>parcela není zapsána na LV *</i>			orná půda	
		Babinec Jiří		Lubina 186, Kopřivnice 742 21		
(412/1)	Drnholec nad Lubinou	Kabátová Marie		Zdenka Nejedlého 1499, Příbor 742 58		
(412/2)	Drnholec nad Lubinou	Město Kopřivnice		Stefániková 1163/12, Kopřivnice 742 21		
842/1	Větkovice u Lubiny	Mléčná farma Lubina, s r.o. Miloslav Quarda Alena Quardová		Lubina, Kopřivnice 742 21 Mniší 65, Kopřivnice, Mniší, 742 21 Mniší 65, Kopřivnice, Mniší, 742 21	TTP	
842/7	Větkovice u Lubiny	Mléčná farma Lubina, s r.o. Miloslav Quarda Alena Quardová		Lubina, Kopřivnice 742 21 Mniší 65, Kopřivnice, Mniší, 742 21 Mniší 65, Kopřivnice, Mniší, 742 21	ostatní plocha	ostatní komunikace
841/6	Větkovice u Lubiny	Mléčná farma Lubina, s r.o. Miloslav Quarda Alena Quardová		Lubina, Kopřivnice 742 21 Mniší 65, Kopřivnice, Mniší, 742 21 Mniší 65, Kopřivnice, Mniší, 742 21	ostatní plocha	jiná plocha
841/2	Větkovice u Lubiny	Mléčná farma Lubina, s r.o. Miloslav Quarda Alena Quardová		Lubina, Kopřivnice 742 21 Mniší 65, Kopřivnice, Mniší, 742 21 Mniší 65, Kopřivnice, Mniší, 742 21	orná půda	
822/1	<i>Vlčovice</i>	<i>parcela není zapsána na LV *</i>				
(830)	Vlčovice	Pozemkový fond ČR		Husinecká 1024/11a, Praha, Žižkov, 130 00		
(828)	Vlčovice	Pozemkový fond ČR		Husinecká 1024/11a, Praha, Žižkov, 130 00		
822/5	Vlčovice	Tomáš Esler		Smeralova 769, Příbor, 742 58	ostatní plocha	jiná plocha
822/6	Vlčovice	Město Kopřivnice		Stefániková 1163/12, Kopřivnice 742 21	orná půda	
835/23	Vlčovice	TATRA, a.s.		Areál Tatro 1450/1, Kopřivnice, 742 21	ostatní plocha	jiná plocha
835/18	<i>Vlčovice</i>	<i>parcela není zapsána na LV *</i>				
(835/10)	Vlčovice	Galková Jiřina		Tichá 40, Tichá 742 74		
		Javorňková Anežka		Tichá 271, Tichá 742 74		
		Stefanová Eliška		Svatopluka Čecha 230, Příbor 742 58		
(835/11)	Vlčovice	Snyrych Marek ing.		Lubina 457, Kopřivnice 742 21		

(835/12)	Vlčovice	Stanislav Vágnér	Vlčovice 1, Kopřivnice, Vlčovice, 742 21		
(835/5)	Vlčovice	Stanislav Vágnér	Vlčovice 1, Kopřivnice, Vlčovice, 742 21		
(835/3)	Vlčovice	Město Kopřivnice	Stefániková 1163/12, Kopřivnice 742 21		
(835/14)	Vlčovice	Mirolava Krutilová	Kpt. Nálepky 1075/4, Kopřivnice, 742 21		
(835/15)	Vlčovice	Dalibor Weber	17. listopadu 1219/7, Kopřivnice, 742 21	nařízení exekuce	
(856)	Vlčovice	Mirolav Weber	Krátká 634, Příbor, 742 58		
(927)	Vlčovice	Zdeněk Chromečka	Mniší 46, Kopřivnice, Mniší, 742 21		
(855/1)	Vlčovice	Marie Chromečková	Mniší 46, Kopřivnice, Mniší, 742 21		
835/27	Vlčovice	Marák Lukáš	Mniší 92, Kopřivnice 742 21		
857/1	Vlčovice	Město Kopřivnice	Stefániková 1163/12, Kopřivnice 742 21		
989/2	Vlčovice	Město Kopřivnice	Stefániková 1163/12, Kopřivnice 742 21		
989/1	Vlčovice	Město Kopřivnice	Stefániková 1163/12, Kopřivnice 742 21		
924/1	Vlčovice	Město Kopřivnice	Stefániková 1163/12, Kopřivnice 742 21		
33/20	Vlčovice	Město Kopřivnice	Stefániková 1163/12, Kopřivnice 742 21		
924/2	Vlčovice	Město Kopřivnice	Stefániková 1163/12, Kopřivnice 742 21		
33/1	Vlčovice	Město Kopřivnice	Stefániková 1163/12, Kopřivnice 742 21		
ÚSEK B – II (km 2,437-2,736)					
33/1	Vlčovice	Město Kopřivnice	Stefániková 1163/12, Kopřivnice 742 21	ostatní plocha	jiná plocha
33/14	Vlčovice	Město Kopřivnice	Stefániková 1163/12, Kopřivnice 742 21	ostatní plocha	orná půda
981/1	Vlčovice	Česká republika	Na Pankráci 546/56, Praha, Nusle, 140 00	ostatní plocha	ostatní plocha
ÚSEK A – II (km 2,736-2,926)					
981/1	Vlčovice	Česká republika	Na Pankráci 546/56, Praha, Nusle, 140 00	ostatní plocha	ostatní plocha
991/29	Vlčovice	Česká republika	Varenská 3107/49, Ostrava, Moravská Ostrava, 701 26	ostatní plocha	ostatní plocha
90/1	Vlčovice	Město Kopřivnice	Stefániková 1163/12, Kopřivnice 742 21	ostatní plocha	ostatní plocha
ÚSEK B – III (km 2,926-4,410)					
90/1	Vlčovice	Město Kopřivnice	Stefániková 1163/12, Kopřivnice 742 21	ostatní plocha	ostatní plocha
90/35	Vlčovice	Město Kopřivnice	Stefániková 1163/12, Kopřivnice 742 21	ostatní plocha	jiná plocha
90/2	Vlčovice	Lenka Mičková	Obránců Míru 990/7, Kopřivnice, 742 21	zahrada	
923/1	Vlčovice	Město Kopřivnice	Stefániková 1163/12, Kopřivnice 742 21	ostatní plocha	ostatní plocha
981/1	Vlčovice	Česká republika	Na Pankráci 546/56, Praha, Nusle, 140 00	ostatní plocha	silnice
978	Vlčovice	Česká republika	Na Pankráci 546/56, Praha, Nusle, 140 00	ostatní plocha	silnice
974	Vlčovice	Česká republika	Na Pankráci 546/56, Praha, Nusle, 140 00	ostatní plocha	silnice

* parcela není zapsána na LV: pod č. pozemku jsou uvedeny dotčené pozemky zjednodušené evidence (PK) v rozsahu uvedeného pozemku dle podkladů Katastrálního úřadu Nový Jičín

Tiskový výstup informativního charakteru
 Informace o parcelách ZE

Údaje katastru nemovitostí

Platnost k: 29.07.2010 10:08

Okres CZ0804 Nový Jičín
 Kat.území 783901 Vlčovice

Obec 599565 Kopřivnice

Původ Pozemkový katastr

Parcela **828**

Typ Celá parcela

Výměra [m2] 5501 Řízení Z-12000011/1997-804

Kód BPEJ Výměra
 65900 5501

LV	Vlastník, jiný oprávněný	Adresa	Char. Spoluvl.podíl	Typ práv.vztahu
10002	Česká republika Pozemkový fond České republiky	Husinecká 1024/11a, Praha 3, Žižkov, 130 00 Praha 3		Vlastnické právo Správa nemovitostí ve vlastnictví státu

Parcela **830**

Typ Celá parcela

Výměra [m2] 1171 Řízení Z-12000011/1997-804

Kód BPEJ Výměra
 65900 1171

LV	Vlastník, jiný oprávněný	Adresa	Char. Spoluvl.podíl	Typ práv.vztahu
10002	Česká republika Pozemkový fond České republiky	Husinecká 1024/11a, Praha 3, Žižkov, 130 00 Praha 3		Vlastnické právo Správa nemovitostí ve vlastnictví státu

Parcela **835/3**

Typ Celá parcela

Výměra [m2] 1306 Řízení Z-12000011/1997-804

Kód BPEJ
 nebonitováno

LV	Vlastník, jiný oprávněný	Adresa	Char. Spoluvl.podíl	Typ práv.vztahu
206	Krutilová Miroslava	Kpt. Nálepky 1075/4, Kopřivnice, 742 21 Kopřivnice 1	1/3	Vlastnické právo
	Weber Dalibor	17. listopadu 1219/7, Kopřivnice, 742 21 Kopřivnice 1	1/3	Vlastnické právo
	Weber Miroslav	Krátká 634, 742 58 Příbor	1/3	Vlastnické právo

Parcela **835/5**

Typ Celá parcela

Výměra [m2] 1921 Řízení Z-12000055/1999-804

Kód BPEJ
 nebonitováno

LV	Vlastník, jiný oprávněný	Adresa	Char. Spoluvl.podíl	Typ práv.vztahu
10001	Město Kopřivnice	Štefánikova 1163/12, Kopřivnice, 742 21 Kopřivnice 1		Vlastnické právo

Parcela **835/10**

Typ Celá parcela

Výměra [m2] 5321 Řízení Z-12000014/1997-804

Kód BPEJ
 nebonitováno

LV	Vlastník, jiný oprávněný	Adresa	Char. Spoluvl.podíl	Typ práv.vztahu
204	Galková Jiřina	Tichá 40, 742 74 Tichá	1/4	Vlastnické právo
	Javorková Anežka	Tichá 271, 742 74 Tichá	1/2	Vlastnické právo
	Štefanová Eliška	Svatopluka Čecha 230, 742 58 Příbor	1/4	Vlastnické právo

Tiskový výstup informativního charakteru
Informace o parcelách ZE

Údaje katastru nemovitostí

Platnost k: 29.07.2010 10:08

Okres CZ0804 Nový Jičín
 Kat.území 783901 Vičovice

Obec 599565 Kopřivnice

Původ Pozemkový katastr

K nemovitosti je zapsáno jiné věcné právo, poznámka nebo upozornění

Parcela **835/11**

Typ Celá parcela

Výměra [m2] 5501 Řízení V-6013/2006-804

Kód BPEJ

nebonitováno

LV	Vlastník, jiný oprávněný	Adresa	Char. Spoluvl.podíl	Typ práv.vztahu
470	Šnorych Marek Ing.	Lubina 457, 742 21 Kopřivnice 1		Vlastnické právo

Parcela **835/12**

Typ Celá parcela

Výměra [m2] 2123 Řízení Z-12000014/1997-804

Kód BPEJ

nebonitováno

LV	Vlastník, jiný oprávněný	Adresa	Char. Spoluvl.podíl	Typ práv.vztahu
137	Vágner Stanislav	Vičovice 1, 742 21 Kopřivnice 1	1/2	Vlastnické právo
	Vágner Stanislav	Vičovice 1, 742 21 Kopřivnice 1	1/2	Vlastnické právo

Parcela **835/14**

Typ Celá parcela

Výměra [m2] 1623 Řízení Z-12000011/1997-804

Kód BPEJ

nebonitováno

LV	Vlastník, jiný oprávněný	Adresa	Char. Spoluvl.podíl	Typ práv.vztahu
171	Chromečka Zdeněk	Mniší 46, 742 21 Kopřivnice 1	1/2	Vlastnické právo
	Chromečková Marie	Mniší 46, 742 21 Kopřivnice 1	1/2	Vlastnické právo

Parcela **835/15**

Typ Celá parcela

Výměra [m2] 2388 Řízení Z-12000223/1969-804

Kód BPEJ

nebonitováno

LV	Vlastník, jiný oprávněný	Adresa	Char. Spoluvl.podíl	Typ práv.vztahu
38	Marák Lukáš	Mniší 92, 742 21 Kopřivnice 1		Vlastnické právo

K nemovitosti je zapsáno jiné věcné právo, poznámka nebo upozornění

Parcela **855/1**

Typ Celá parcela

Výměra [m2] 57619 Řízení Z-12000036/1998-804

Kód BPEJ

nebonitováno

LV	Vlastník, jiný oprávněný	Adresa	Char. Spoluvl.podíl	Typ práv.vztahu
408	SLUMEKO, s.r.o.	Štefánikova 58/31, Kopřivnice, 742 21 Kopřivnice 1		Vlastnické právo

Parcela **856**

Typ Celá parcela

Výměra [m2] 336 Řízení Z-12000055/1999-804

Kód BPEJ

Tiskový výstup informativního charakteru
Informace o parcelách ZE

Údaje katastru nemovitostí

Platnost k: 29.07.2010 10:09

Okres CZ0804 Nový Jičín
 Kat.území 783901 Vlčovice

Obec 599565 Kopřivnice

Původ Pozemkový katastr

Parcela **856**

nebonitováno

LV	Vlastník, jiný oprávněný	Adresa	Char. Spoluvl.podíl	Typ práv.vztahu
10001	Město Kopřivnice	Štefánikova 1163/12, Kopřivnice, 742 21 Kopřivnice 1		Vlastnické právo

Parcela **857/2**

Typ Celá parcela

Výměra [m2] **7051** Řízení **Z-12000267/1969-804**

Kód BPEJ

nebonitováno

LV	Vlastník, jiný oprávněný	Adresa	Char. Spoluvl.podíl	Typ práv.vztahu
74	Babinec František	Lichnov 398, 742 75 Lichnov u Nového Jičína	1/4	Vlastnické právo
	Dragon František	Pavlova 2629/25, Zábřeh, 700 30 Ostrava 30	1/32	Vlastnické právo
	Dragon Josef	U Hřiště 1320/4, Zábřeh, 700 30 Ostrava 30	1/16	Vlastnické právo
	Dragon Vladimír	Holasova 1129/6, Ostrava-Jih - Hrabůvka, 700 30 Ostrava 30	1/32	Vlastnické právo
	Gryc Rostislav	U Lesa 1059/66, Hrabůvka, 700 30 Ostrava 30	1/64	Vlastnické právo
	Gryc Vladimír	Závodní 766/56, Ostrava-Jih - Hrabůvka, 700 30 Ostrava 30	1/64	Vlastnické právo
	Grycová Jana	Oty Synka 1850/29, Poruba, 708 00 Ostrava 8	1/64	Vlastnické právo
	Holá Dana	Jana Ziky 1944/22, Poruba, 708 00 Ostrava 8	1/64	Vlastnické právo
	Holubová Vlasta	Svobody 493, 793 12 Horní Benešov	1/8	Vlastnické právo
	Hudková Vlasta	Mladotická 722, 763 21 Slavičín	1/32	Vlastnické právo
	KAHÁNEK VLADIMÍR		1/4	Vlastnické právo
	KAHÁNKOVÁ MARIE		1/8	Vlastnické právo
	Tománková Nad'a	Maršovská 2237, Uherský Brod, 688 01 Uherský Brod 1	1/32	Vlastnické právo

Parcela **927**

Typ Celá parcela

Výměra [m2] **1553** Řízení **Z-12000054/1997-804**

Kód BPEJ

nebonitováno

LV	Vlastník, jiný oprávněný	Adresa	Char. Spoluvl.podíl	Typ práv.vztahu
10001	Město Kopřivnice	Štefánikova 1163/12, Kopřivnice, 742 21 Kopřivnice 1		Vlastnické právo

PK 3319/2010-804

Mgr. Petra Pastyřiková

Pastyřiková

29-07-2010

Katastrální úřad pro Moravskoslezský kraj

Katastrální pracoviště Nový Jičín

Slovanská 5, 741 00 NOVÝ JIČÍN

vytisknuto z datového souboru: C:\Programy\Katastrální úřad\Nový Jičín\2010\29-07-2010\3319-804\3319-804.dwg



Katastrální úřad pro Moravskoslezský kraj Katastrální pracoviště Nový Jičín	Okres Nový Jičín	Obec Kopřivnice	Datum 29. 3. 2010 Podpis <i>[Signature]</i>
Katastrální území Drohobka n. L.	Mapový list XVIII - 13 - 1 XVII - 13 - 5	Měřítko 1 : 2880	Číslo PU 1219/2010
KOPIE KATASTRÁLNÍ MAPY			
s orientačním záznamem stavu pozemkové držby podle pozemkového katastru			
Vyhotožil: Ing. Stanislav Sehnálek		Dne: 29. 3. 2010	

Katastrální úřad pro Moravskoslezský kraj
Katastrální pracoviště: Nový Jičín
Světová 5 741 00 NOVÝ JIČÍN

Tiskový výstup informativního charakteru
Informace o parcelách ZE

Údaje katastru nemovitostí

Platnost k: 30.03.2010 07:43

Okres CZ0804 Nový Jičín
Kat.území 687961 Drnholec nad Lubinou

Obec 599565 Kopřivnice

Původ Pozemkový katastr

Parcela 419/7

Typ Celá parcela

Výměra [m2] 3933 Řízení Z-2700105/1997-804

Kód BPEJ Výměra
65800 3933

LV	Vlastník, jiný oprávněný	Adresa	Char. Spoluvl.podíl	Typ práv.vztahu
146	Raška Jiří	Lubina 11, 742 21 Kopřivnice 1	1/2	Vlastnické právo
	Rašková Lenka	Lubina 11, 742 21 Kopřivnice 1	1/2	Vlastnické právo

Parcela 548

Typ Celá parcela

Výměra [m2] 3713 Řízení Z-25578/2009-804

Kód BPEJ
nebonitováno

LV	Vlastník, jiný oprávněný	Adresa	Char. Spoluvl.podíl	Typ práv.vztahu
10001	Město Kopřivnice	Štefánikova 1163/12, Kopřivnice, 742 21 Kopřivnice 1		Vlastnické právo

70 1219/2010-804

Drnholec
[Signature]

Katastrální úřad pro Moravskoslezský kraj
Katastrální pracoviště Nový Jičín
Slovanská 5, 741 00 Nový Jičín

Tiskový výstup informativního charakteru
 Informace o parcelách ZE

Údaje katastru nemovitosti

Platnost k: 30.03.2010 07:45

Okres CZ0804 Nový Jičín
 Kat.území 687961 Drnholec nad Lubinou

Obec 599565 Kopřivnice

Původ Pozemkový katastr

K nemovitosti je zapsáno jiné věcné právo, poznámka nebo upozornění

Parcela **412/1**

Typ Celá parcela

Výměra [m2] **4471** Řízení **V-111/2005-804**

Kód BPEJ Výměra
61300 4471

LV	Vlastník, jiný oprávněný	Adresa	Char. Spoluhl.podíl	Typ práv.vztahu
868	Babinec Jiří	Lubina 186, 742 21 Kopřivnice 1	1/2	Vlastnické právo
	Kabátová Marie	Zdeňka Nejedlého 1499, 742 58 Příbor	1/2	Vlastnické právo

Parcela **412/2**

Typ Celá parcela

Výměra [m2] **4429** Řízení **V-479/2002-804**

Kód BPEJ Výměra
61300 4429

LV	Vlastník, jiný oprávněný	Adresa	Char. Spoluhl.podíl	Typ práv.vztahu
10001	Město Kopřivnice	Štefánikova 1163/12, Kopřivnice, 742 21 Kopřivnice 1		Vlastnické právo

K nemovitosti je zapsáno jiné věcné právo, poznámka nebo upozornění

Parcela **412/3**

Typ Celá parcela

Výměra [m2] **4217** Řízení **V-479/2002-804**

Kód BPEJ Výměra
61300 4217

LV	Vlastník, jiný oprávněný	Adresa	Char. Spoluhl.podíl	Typ práv.vztahu
83	Polášek Josef Ing.	Lubina 248, 742 21 Kopřivnice 1	1/2	Vlastnické právo
	Polášek Zdeněk Ing.	Lubina 248, 742 21 Kopřivnice 1	1/2	Vlastnické právo

Parcela **419/5**

Typ Celá parcela

Výměra [m2] **2568** Řízení **V-3682/2008-804**

Kód BPEJ Výměra
65800 2568

LV	Vlastník, jiný oprávněný	Adresa	Char. Spoluhl.podíl	Typ práv.vztahu
77	Koliba Tomáš	Lubina 45, 742 21 Kopřivnice 1		Vlastnické právo

Parcela **419/6**



Typ Celá parcela

Výměra [m2] **4008** Řízení **Z-2700061/1998-804**

Kód BPEJ Výměra
65800 4008

LV	Vlastník, jiný oprávněný	Adresa	Char. Spoluhl.podíl	Typ práv.vztahu
74	Černochoch Josef a Blechová Anna	I. Šustaly 1088/16, Kopřivnice, 742 21 Kopřivnice 1, Kozlovice 69, 739 47 Kozlovice	SJM	Vlastnické právo



Katastrální úřad pro Moravskoslezský kraj Katastrální pracoviště Nový Jičín	Okres Nový Jičín	Obec Koprivnice	Datum 29. 3. 2010 Podpis 
Katastrální území Drnholec n.L. Věbovice u L.	Mapový list XVIII - 13 - 5	Měřítko 1 : 2840	Číslo PU 12/9/2010
KOPIE KATASTRÁLNÍ MAPY s orientačním záznamem stavu pozemkové držby podle pozemkového katastru			Razítko 
Vyhotovil: Ing. Stanislav Sehnálek		Dne: 29. 3. 2010	

Tiskový výstup informativního charakteru
Informace o parcelách ZE

Údaje katastru nemovitostí

Platnost k: 30.03.2010 07:46

Okres CZ0804 Nový Jičín

Obec 599565 Kopřivnice

Kat.území 687987 Větrkovice u Lubiny

Původ Pozemkový katastr

Parcela 915/2

Typ Celá parcela

Výměra [m2] 3964 Řízení Z-11700146/1997-804

Kód BPEJ

nebonitováno

LV Vlastník, jiný oprávněný

Adresa

Char. Spoluvl.podíl

Typ práv.vztahu

294 Rašková Anna

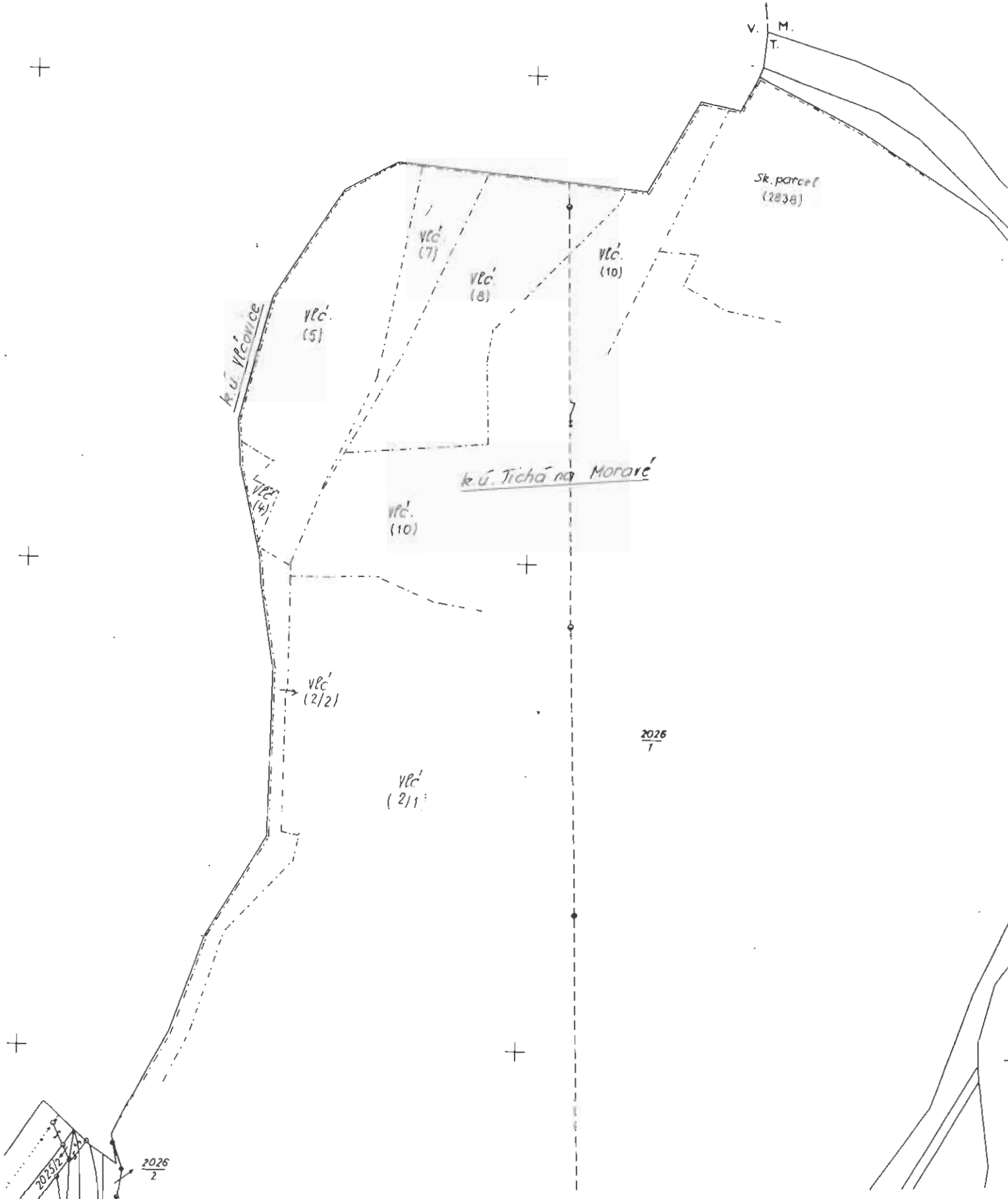
Lubina 344, 742 21 Kopřivnice 1

Vlastnické právo

PU 1219/2010-804 Sehnal L
B

Katastrální úřad pro Moravskoslezský kraj
Katastrální pracoviště Nový Jičín
Sikovského 5, 742 01 NOVÝ JIČÍN

Katastrální úřad pro Moravskoslezský kraj Katastrální pracoviště Nový Jičín	Okres Nový Jičín	Obec Tichá	Datum 29. 3. 2010 Podpis <i>OT</i>
Katastrální území Tichá na Mor.	Mapový list 1-4/1	Měřítko 1:2000	Číslo PU 1219/2010
KOPIE KATASTRÁLNÍ MAPY			Razítko Katastrální úřad pro Moravskoslezský kraj Katastrální pracoviště Nový Jičín Kvítkova 5, 741 01 NOVÝ JIČÍN
Vyhotovil: Ing. Stanislav Sehnálek		Dne: 29. 3. 2010	



Tiskový výstup informativního charakteru
Informace o parcelách ZE

Údaje katastru nemovitosti

Platnost k: 30.03.2010 07:53

Okres CZ0804 Nový Jičín
 Kat.území 766992 Tichá na Moravě

Obec 599956 Tichá

Původ Pozemkový katastr

Parcela	7		Původní kú.	VIčovice
LV	Vlastník, jiný oprávněný	Adresa	Char. Spoluvl.podíl	Typ práv.vztahu
	Krpecová Anna	Tichá 124, 742 74 Tichá	1/4	Vlastnické právo
	Teichmanová Božena	Lidická 511, 742 58 Příbor	1/4	Vlastnické právo
	Urbanová Emilie	Bezručova 929/64, Nový Jičín, 741 01 Nový Jičín 1	1/4	Vlastnické právo

Parcela	8		Původní kú.	VIčovice
Typ	Celá parcela			
Výměra [m2]	5997	Řízení	Z-10601109/1982-804	
Kód BPEJ	Výměra			
72213	5997			
LV	Vlastník, jiný oprávněný	Adresa	Char. Spoluvl.podíl	Typ práv.vztahu
612	Linduška Pavel	VIčovice 57, 742 21 Kopřivnice 1	1/2	Vlastnické právo
	Lindušková Ludmila	VIčovice 57, 742 21 Kopřivnice 1	1/2	Vlastnické právo

Parcela	10		Původní kú.	VIčovice
Typ	Celá parcela			
Výměra [m2]	11903	Řízení	Z-10601109/1982-804	
Kód BPEJ	Výměra			
72213	11903			
LV	Vlastník, jiný oprávněný	Adresa	Char. Spoluvl.podíl	Typ práv.vztahu
612	Linduška Pavel	VIčovice 57, 742 21 Kopřivnice 1	1/2	Vlastnické právo
	Lindušková Ludmila	VIčovice 57, 742 21 Kopřivnice 1	1/2	Vlastnické právo

Parcela	2838			
Typ	Skupina parcel			
Výměra [m2]	32960	Řízení	Z-10600143/1990-804	
Kód BPEJ	Výměra			
72213	28655			
Zbytek parcely není bonitován				
LV	Vlastník, jiný oprávněný	Adresa	Char. Spoluvl.podíl	Typ práv.vztahu
217	Žižka František	Tichá 39, 742 74 Tichá		Vlastnické právo

1219/2010-804 Sehnalek


Katastrální úřad pro Moravskoslezský kraj
 Katastrální pracoviště Nový Jičín
 Slovanská 5 741 01 NOVÝ JIČÍN

Tiskový výstup informativního charakteru
Informace o parcelách ZE

Údaje katastru nemovitostí

Platnost k: 30.03.2010 07:53

Okres CZ0804 Nový Jičín
 Kat.území 766992 Tichá na Moravě

Obec 599956 Tichá

Původ Pozemkový katastr

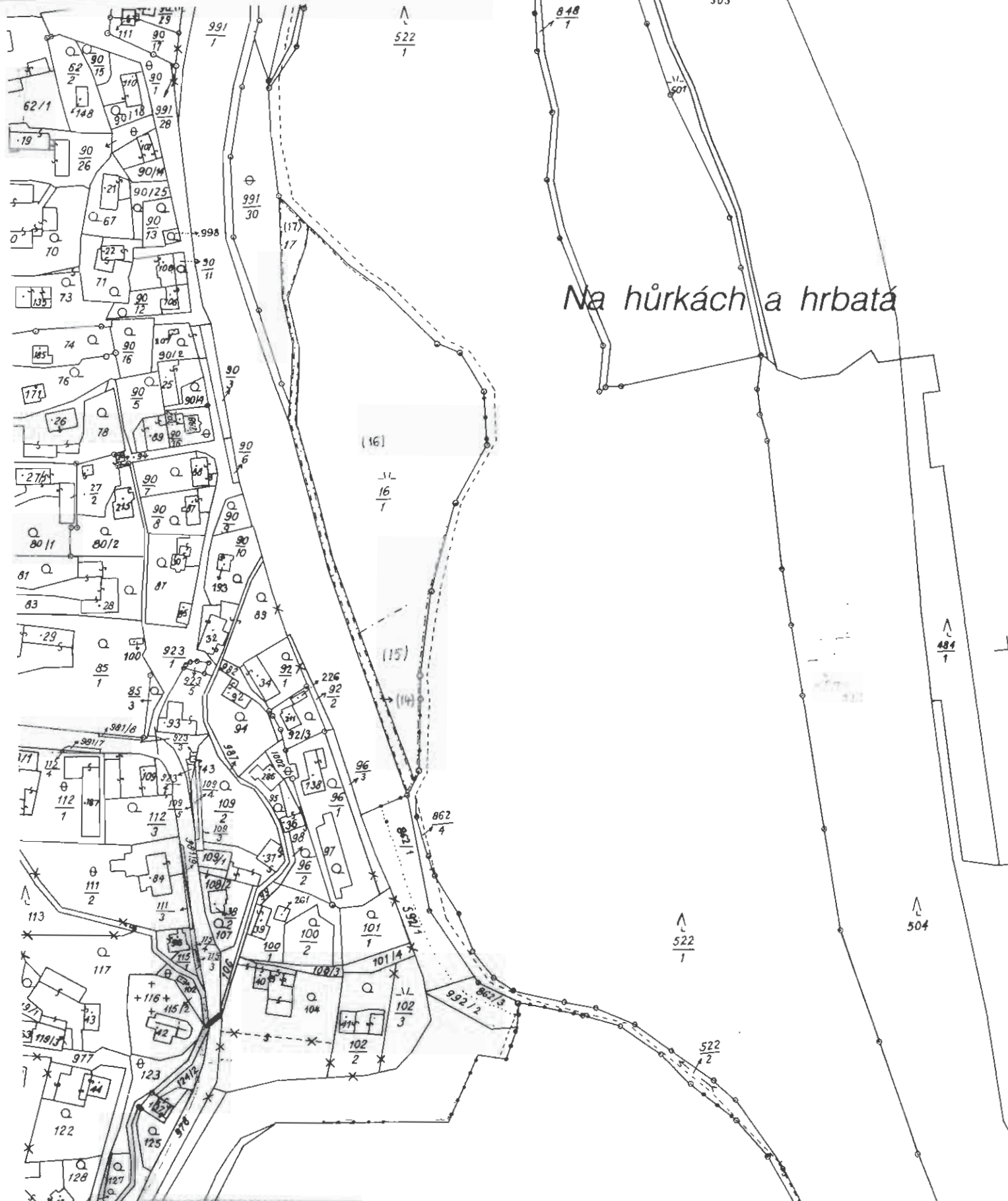
Parcela	2/1	Původní kú. Vlčovice		
Typ	Celá parcela			
Výměra [m2]	25190	Řízení	Z-10601107/1982-804	
Kód BPEJ	Výměra			
72213	25190			
LV	Vlastník, jiný oprávněný	Adresa	Char. Spoluvl.podíl	Typ práv.vztahu
610	Lichnovská Vlastimila	Vlčovice 27, 742 21 Kopřivnice 1	1/2	Vlastnické právo
	Lichnovský Jaromír Ing.	Vlčovice 27, 742 21 Kopřivnice 1	1/2	Vlastnické právo

Parcela	2/2	Původní kú. Vlčovice		
Typ	Celá parcela			
Výměra [m2]	927	Řízení	Z-10601107/1982-804	
Kód BPEJ	Výměra			
72213	927			
LV	Vlastník, jiný oprávněný	Adresa	Char. Spoluvl.podíl	Typ práv.vztahu
610	Lichnovská Vlastimila	Vlčovice 27, 742 21 Kopřivnice 1	1/2	Vlastnické právo
	Lichnovský Jaromír Ing.	Vlčovice 27, 742 21 Kopřivnice 1	1/2	Vlastnické právo

Parcela	4	Původní kú. Vlčovice		
Typ	Celá parcela			
Výměra [m2]	366	Řízení	Z-10601108/1982-804	
Kód BPEJ	Výměra			
72213	366			
LV	Vlastník, jiný oprávněný	Adresa	Char. Spoluvl.podíl	Typ práv.vztahu
292	Kahánek Milan	Tichá 259, 742 74 Tichá	1/4	Vlastnické právo
	Krpecová Anna	Tichá 124, 742 74 Tichá	1/4	Vlastnické právo
	Teichmanová Božena	Lidická 511, 742 58 Příbor	1/4	Vlastnické právo
	Urbanová Emilie	Bezručova 929/64, Nový Jičín, 741 01 Nový Jičín 1	1/4	Vlastnické právo

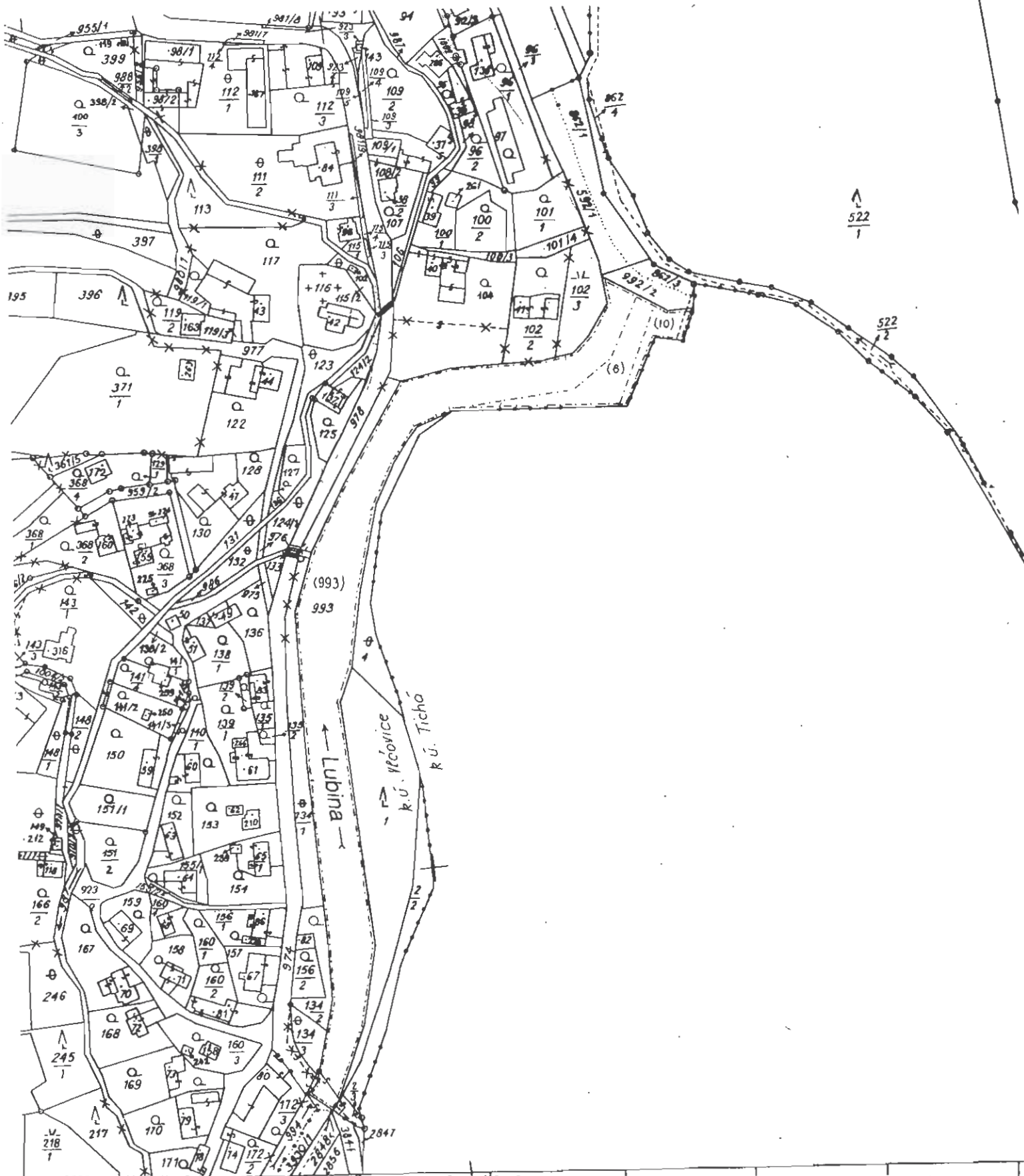
Parcela	5	Původní kú. Vlčovice		
Typ	Celá parcela			
Výměra [m2]	6066	Řízení	Z-10600046/1998-804	
Kód BPEJ	Výměra			
72213	6066			
LV	Vlastník, jiný oprávněný	Adresa	Char. Spoluvl.podíl	Typ práv.vztahu
292	Kahánek Milan	Tichá 259, 742 74 Tichá	1/4	Vlastnické právo
	Krpecová Anna	Tichá 124, 742 74 Tichá	1/4	Vlastnické právo
	Teichmanová Božena	Lidická 511, 742 58 Příbor	1/4	Vlastnické právo
	Urbanová Emilie	Bezručova 929/64, Nový Jičín, 741 01 Nový Jičín 1	1/4	Vlastnické právo

Parcela	7	Původní kú. Vlčovice		
Typ	Celá parcela			
Výměra [m2]	1583	Řízení	Z-10601108/1982-804	
Kód BPEJ	Výměra			
72213	1583			
LV	Vlastník, jiný oprávněný	Adresa	Char. Spoluvl.podíl	Typ práv.vztahu
292	Kahánek Milan	Tichá 259, 742 74 Tichá	1/4	Vlastnické právo



Na hůrkách a hrbatá

Katastrální úřad pro Moravskoslezský kraj Katastrální pracoviště Nový Jičín	Okres Nový Jičín	Obec <i>Kopřivnice</i>	Datum 29. 3. 2010 Podpis <i>OT</i>
Katastrální území <i>Vřečovice</i>	Mapový list XVIII - 13 - 10	Měřítko 1 : 2880	Číslo PU 1219/2010
KOPIE KATASTRÁLNÍ MAPY			Razítko Moravskoslezský kraj Katastrální úřad pro Moravskoslezský kraj Katastrální pracoviště Nový Jičín IČO: 741 09, NOVÝ JIČÍN
s orientačním záznamem stavu pozemkové držby podle pozemkového katastru Vyhotovil Ing Stanislav Sehnálek		Dne: 29. 3. 2010	



Katastrální úřad pro Moravskoslezský kraj Katastrální pracoviště Nový Jičín	Okres Nový Jičín	Obec Kopřivnice	Datum 29. 3. 2010 Podpis <i>ON</i>
Katastrální území Včovice	Mapový list XYIII - 13 - 10	Měřítko 1 : 2880	Číslo PU 1213/2010
KOPIE KATASTRÁLNÍ MAPY			Razítko
s orientačním záznamem stavu pozemkové držby podle pozemkového katastru			
Vyhotořil: Ing. Stanislav Sehnálek		Dne: 29. 3. 2010	

14

:2880

šměřický a k

**Tiskový výstup informativního charakteru
Informace o parcelách ZE**

Údaje katastru nemovitostí

Platnost k: 30.03.2010 08:04

Okres CZ0804 Nový Jičín
Kat.území 783901 Vlčovice

Obec 599565 Kopřivnice

Původ Pozemkový katastr

Parcela 8

Typ Celá parcela

Výměra [m2] 1329 Řízení Z-12000080/1998-804

Kód BPEJ Výměra
72213 1329

LV	Vlastník, jiný oprávněný	Adresa	Char. Spoluhl.podíl	Typ práv.vztahu
103	Linduška Pavel a Lindušková Ludmila	Vlčovice 57, 742 21 Kopřivnice 1	SJM	Vlastnické právo

Parcela 10

Typ Celá parcela

Výměra [m2] 826 Řízení Z-12000080/1998-804

Kód BPEJ Výměra
72213 826

LV	Vlastník, jiný oprávněný	Adresa	Char. Spoluhl.podíl	Typ práv.vztahu
103	Linduška Pavel a Lindušková Ludmila	Vlčovice 57, 742 21 Kopřivnice 1	SJM	Vlastnické právo

Parcela 14

Typ Celá parcela

Výměra [m2] 486 Řízení Z-12000406/1969-804

Kód BPEJ Výměra
75800 486

LV	Vlastník, jiný oprávněný	Adresa	Char. Spoluhl.podíl	Typ práv.vztahu
170	Římskokatolická farnost Vlčovice	Vlčovice 28, 742 21 Kopřivnice 1		Vlastnické právo

Parcela 15

Typ Celá parcela

Výměra [m2] 2158 Řízení Z-12000406/1969-804

Kód BPEJ Výměra
75800 2158

LV	Vlastník, jiný oprávněný	Adresa	Char. Spoluhl.podíl	Typ práv.vztahu
170	Římskokatolická farnost Vlčovice	Vlčovice 28, 742 21 Kopřivnice 1		Vlastnické právo

Parcela 16

Typ Celá parcela

Výměra [m2] 16635 Řízení Z-12000055/1999-804

Kód BPEJ Výměra
75800 16635

LV	Vlastník, jiný oprávněný	Adresa	Char. Spoluhl.podíl	Typ práv.vztahu
10001	Město Kopřivnice	Štefánikova 1163/12, Kopřivnice, 742 21 Kopřivnice 1		Vlastnické právo

Parcela 17

Typ Celá parcela

Výměra [m2] 1331 Řízení Z-12000055/1999-804

Kód BPEJ Výměra
75800 1331

Tiskový výstup informativního charakteru
Informace o parcelách ZE

Údaje katastru nemovitosti

Platnost k: 30.03.2010 08:04

Okres CZ0804 Nový Jičín
Kat.území 783901 Vlčovice

Obec 599565 Kopřivnice

Původ Pozemkový katastr

Parcela 17

LV	Vlastník, jiný oprávněný	Adresa	Char. Spoluvl.podíl	Typ práv.vztahu
10001	Město Kopřivnice	Štefánikova 1163/12, Kopřivnice, 742 21 Kopřivnice 1		Vlastnické právo

Parcela 993

Typ Celá parcela

Výměra [m²] 13574 Řízení Z-18965/2009-804

Kód BPEJ Výměra
72213 13574

LV	Vlastník, jiný oprávněný	Adresa	Char. Spoluvl.podíl	Typ práv.vztahu
293	Česká republika Povodí Odry, státní podnik	Varenská 3101/49, Moravská Ostrava, 701 26		Vlastnické právo Právo hospodařit s majetkem státu

PO 1219/2010-804

Schválil



Katastrální úřad pro Moravskoslezský kraj
Katastrální pracoviště Nový Jičín
Sipovská 5, 741 05 NOVÝ JIČÍN