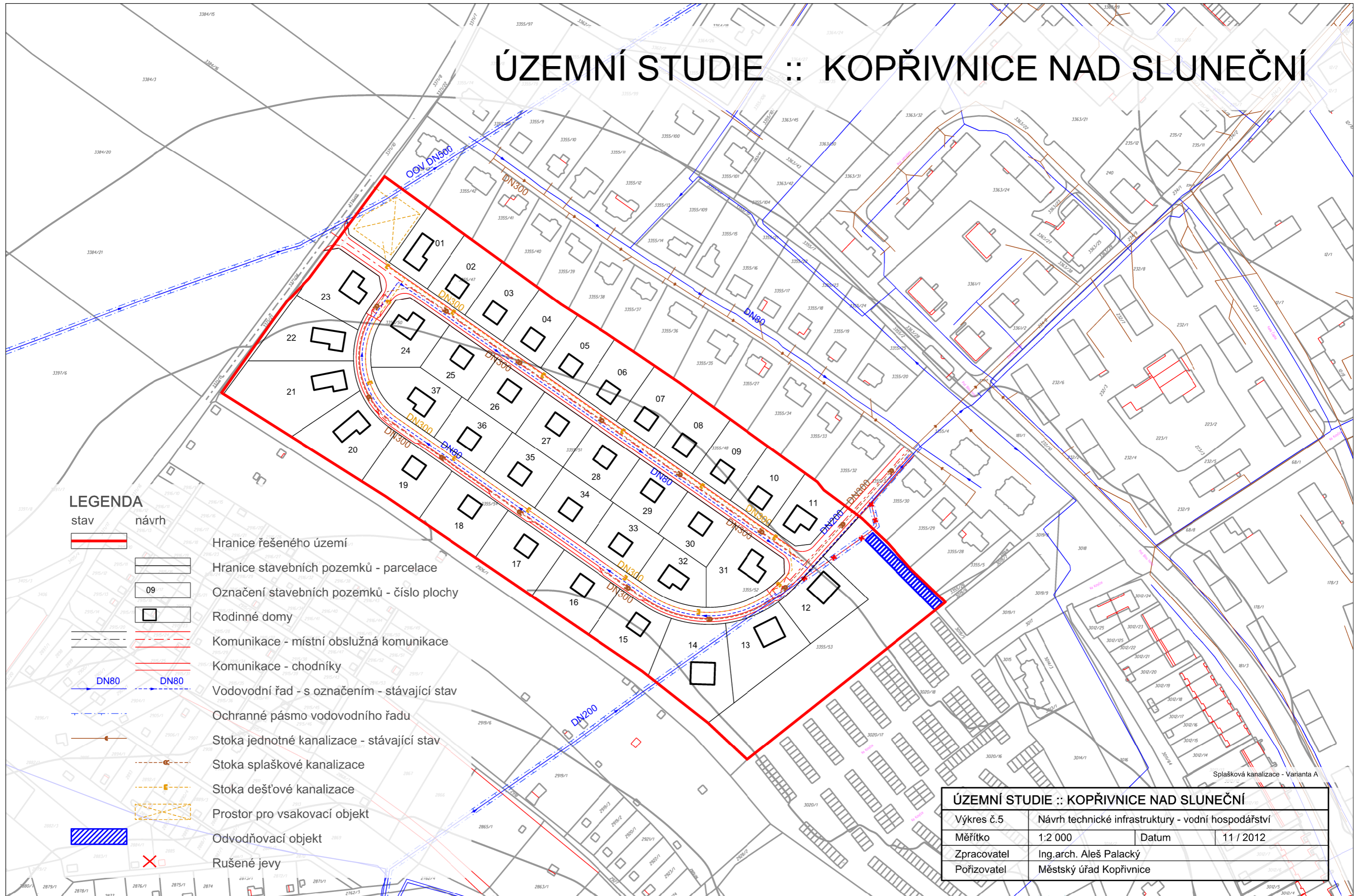


# ÚZEMNÍ STUDIE :: KOPŘIVNICE NAD SLUNEČNÍ



## LEGENDA


stav      návrh




Hranice řešeného území



Hranice stavebních pozemků - parcelace



Označení stavebních pozemků - číslo plochy



Rodinné domy



Komunikace - místní obslužná komunikace



Komunikace - chodníky



Vodovodní řad - s označením - stávající stav



Ochranné pásmo vodovodního řadu



Stoka jednotné kanalizace - stávající stav



Stoka splaškové kanalizace



Stoka dešťové kanalizace



Prostor pro vsakovací objekt



Odvodňovací objekt



Rušené jevy

ÚZEMNÍ STUDIE :: KOPŘIVNICE NAD SLUNEČNÍ			
Výkres č.5	Návrh technické infrastruktury - vodní hospodářství		
Měřítko	1:2 000	Datum	11 / 2012
Zpracovatel	Ing.arch. Aleš Palacký		
Pořizovatel	Městský úřad Kopřivnice		

Splašková kanalizace - Varianta A