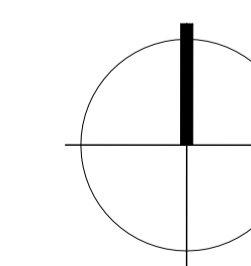
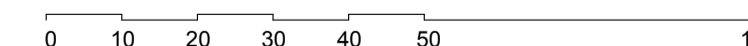



LEGENDA	
	HRANICE ŘEŠENÉHO ÚZEMÍ
	HRANICE PARCEL KATASTRU NEMOVITOSTÍ (KN)
	HRANICE ZASTAVĚNÉHO ÚZEMÍ
	STÁVAJÍCÍ OBJEKTY
	STÁVAJÍCÍ PĚŠÍ KOMUNIKACE
	NÁVRH A REZERVA PARCELACE
	NÁVRH - RODINNÉ DOMY (RD)
	NÁVRH - PLOCHY BYDLENÍ - POZEMKY RD (s 4 VYHL. 501/2006 SB.)
	NÁVRH - MÍSTNÍ KOMUNIKACE
	NÁVRH - OBYTNÁ ZÓNA
	NÁVRH - PĚŠÍ KOMUNIKACE
	NÁVRH - VEŘEJNÁ ZELEN, DĚTSKÁ HRÁŠTĚ
	NÁVRH - VJEZDY NA POZEMKY
	HRANICE VNITŘNÍ KRESBY PARCEL
	HRANICE ZASTAVITELNÝCH PLOCH
	STÁVAJÍCÍ KOMUNIKACE
	STÁVAJÍCÍ VODNÍ TOKY
	REZERVA - RODINNÉ DOMY (RD)
	REZERVA - PLOCHY BYDLENÍ - POZEMKY RD (s 4 VYHL. 501/2006 SB.)
	REZERVA - MÍSTNÍ KOMUNIKACE
	REZERVA - OBYTNÁ ZÓNA
	REZERVA - PĚŠÍ KOMUNIKACE
	REZERVA - VEŘEJNÁ ZELEN, DĚTSKÁ HRÁŠTĚ
	REZERVA - VJEZDY NA POZEMKY

LEGENDA TECHNICKÉ INFRASTRUKTURY	
	STÁVAJÍCÍ NADZEMNÍ VEDENÍ VN 22 kV
	STÁVAJÍCÍ ZEMNÍ EL. VEDENÍ VN 22 kV
	STÁVAJÍCÍ TRAFOSTANICE
	OCHRANNÉ PÁSMO NADZEMNÍHO EL. VEDENÍ VN 22 kV A TRAFOSTANIC
	OCHRANNÉ PÁSMO ZEMNÍHO EL. VEDENÍ VN 22 kV A TRAFOSTANIC
	NÁVRH - KABELOVÉ VEDENÍ NN 0,4 kV
	NÁVRH / REZERVA - KABELOVÉ VEDENÍ NN 0,4 kV + KABEL VO
	REZERVA - VEDENÍ VN 22 kV
	REZERVA - NOVÁ TRAFOSTANICE
	STÁVAJÍCÍ NTL PLYNOVOD
	OCHRANNÉ PÁSMO NTL PLYNOVODU
	NÁVRH - NTL PLYNOVOD
	STÁVAJÍCÍ PLYNOVÁ SONDA S BEZPEČNOSTNÍ VZDÁLENOSTÍ 150 M
	BEZPEČNOSTNÍ VZDÁLENOST 150 M PLYNOVÉ SONDY
	RADIORELEOVÝ SPOJ
	OPTICKÝ KABEL DÁLKOVÉ PŘENOSOVÉ SÍTĚ
	STÁVAJÍCÍ VODOVOD - PITNÁ VODA
	OCHRANNÉ PÁSMO VODOVODU - PITNÁ VODA
	NÁVRH - VODOVOD VČ. VÝTLAČNÝCH RADŮ + ATS
	NÁVRH - VODOVODNÍ PŘÍPOJKY
	STAV - KANALIZACE JEDNOTNÁ
	STAV - KANALIZACE SPLAŠKOVÁ
	STAV - KANALIZACE DEŠŤOVÁ
	OCHRANNÉ PÁSMO KANALIZACE
	NÁVRH - KANALIZACE SPLAŠKOVÁ
	NÁVRH - NÁPOJENÍ SPLAŠKOVÉ KANALIZACE
	NÁVRH - KANALIZACE DEŠŤOVÁ
	NÁVRH - NÁPOJENÍ DEŠŤOVÉ KANALIZACE
	VÝHLED - KANALIZACE DEŠŤOVÁ

- POZNÁMKY - VIZ. PODMÍNKY SPRÁVCŮ SÍTÍ**
- Stávající vedení VN s ochranným pásmem je nutno respektovat.
 - Bod připojení VN k nové trafostanici pro lokalitu Z45, část B, a lokalitu Z46 - rezerva je nutno respektovat.
 - Bod připojení NN pro lokalitu Z45, část A je nutno respektovat.
 - Bod připojení NN pro lokalitu Z45, část B je nutno respektovat.
 - Stávající vodovodní řad DN 400 s ochranným pásmem je nutno respektovat.
- V dalším stupni PD je dále nutno dodržet následující podmínky SmVaK Ostrava a.s.:
- Při realizaci točny v lokalitě Z46 realizovat přelozku vodovodního řadu.
 - Řešené území rozdělit na taková pásma a část území zásobovat výtlačným vodovodem s nadzemní ATS stanicí, která bude situována ve veřejných pozemcích.
 - V místech křížení komunikace s vodovodním řadem musí být přivádět úložen do chráněny.







název ÚPD:	ÚZEMNÍ STUDIE "KOPŘIVNICE NAD UL. ZÁHUMENNÍ" LOKALITY Z45 A Z46		
stupeň ÚPD:	ÚZEMNÍ STUDIE	řešené území:	POZEMKY V K. Ú. KOPŘIVNICE, LOKALITY Z45 A Z46
zadavatel:	MĚSTO KOPŘIVNICE, ŠTEFÁNÍKOVA 1163, 742 21 KOPŘIVNICE (IČ: 00298077)	č. paré ÚPD:	
zhotovitel:	RUSTICUS, s. r. o., SLOVANSKÁ 10, 741 01 NOVÝ JiČÍN (IČ: 25353772) tel.: 556 707 923, E-mail: atelier@rusticus.cz, www.uzemni-planovani.cz	podpis:	
autor, zodp. projektant:	ING. ARCH. PAVEL PAZDZIŮRA, AUTORIZOVANÝ ARCHYTEK ČKA Č. 02717	č. zak.:	201107
spolupráce:	ING. PAVLINA PAZDZIŮROVÁ, AUTORIZOVANÝ INŽENÝR ČKAIT Č. 1103458	podpis:	
Uvedení autorů jsou nositeli autorských práv k dílu, která jsou chráněna zákonem č. 121/2000 Sb., o právu autorském, o právech souvisejících s právem autorským a o změně některých zákonů (autorský zákon) v platném znění.	datum:	III./2012	