




Ve výkrese jsou zakreslena na podkladu KM navržená veřejná prostranství obsahující komunikace a trasy inženýrských sítí. Technické vybavení umístěné mimo plochy veřejných prostranství je vyznačeno a popsáno samostatně.


Hranice řešeného území 

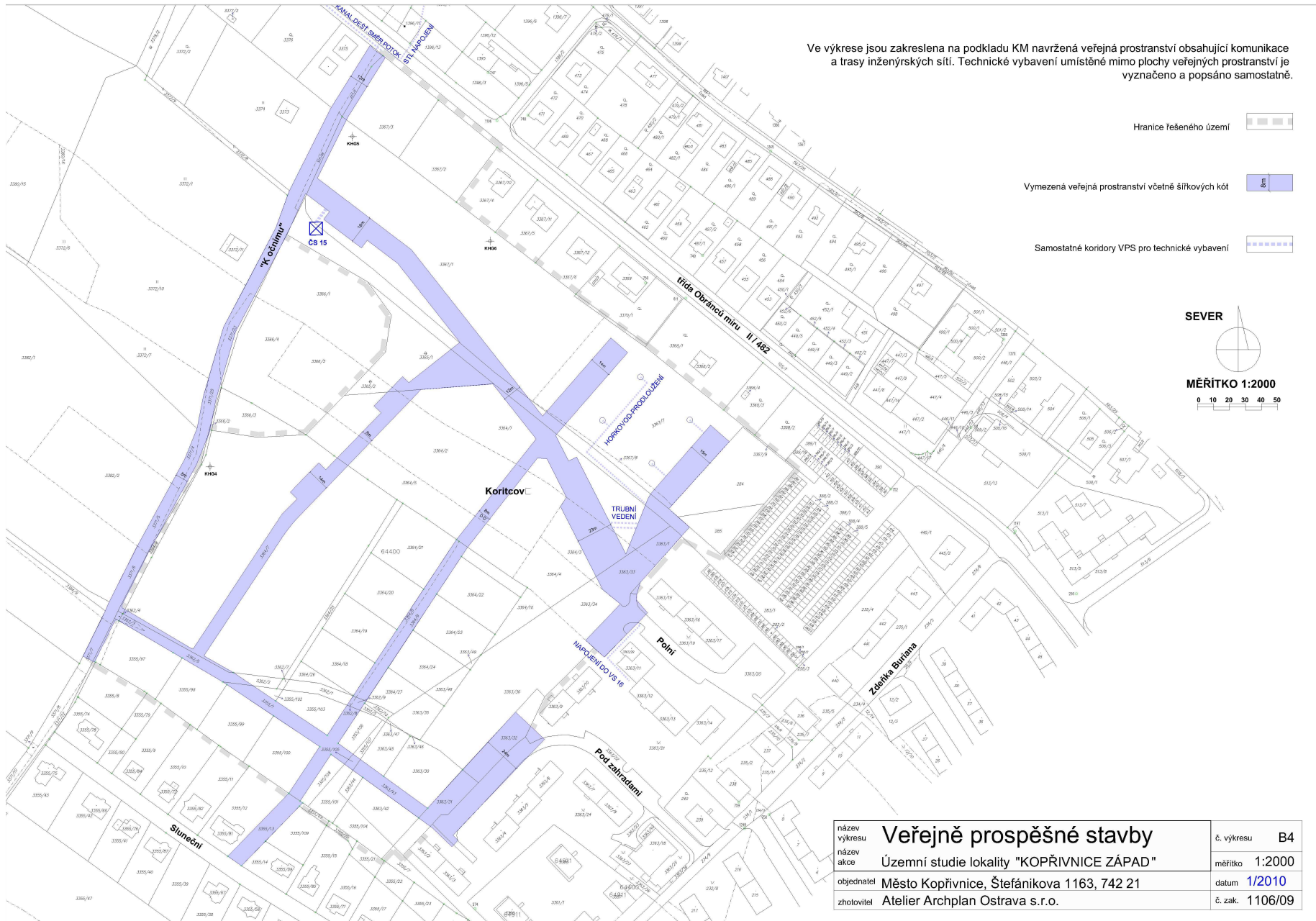
Vymezená veřejná prostranství včetně šířkových kót  8m

Samostatné koridory VPS pro technické vybavení 

SEVER 

MĚŘÍTKO 1:2000

 0 10 20 30 40 50



název výkresu	Veřejně prospěšné stavby	č. výkresu	B4
název akce	Územní studie lokality "KOPŘIVNICE ZÁPAD"	měřítko	1:2000
objednatel	Město Koprivnice, Štefánikova 1163, 742 21	datum	1/2010
zhotovitel	Atelier Archplan Ostrava s.r.o.	č. zak.	1106/09