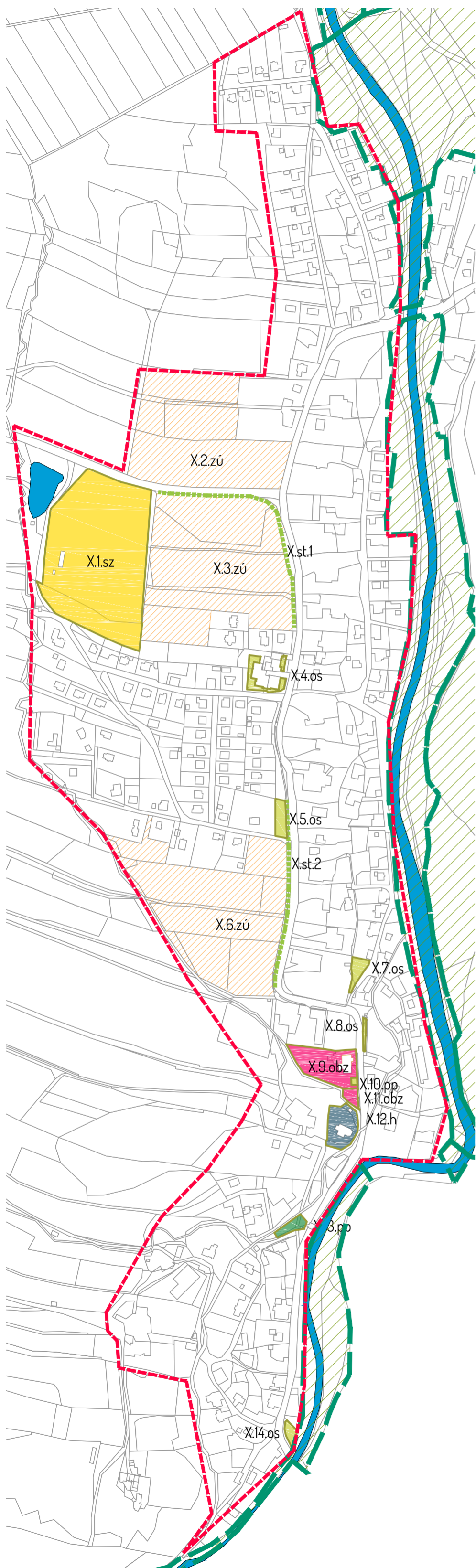
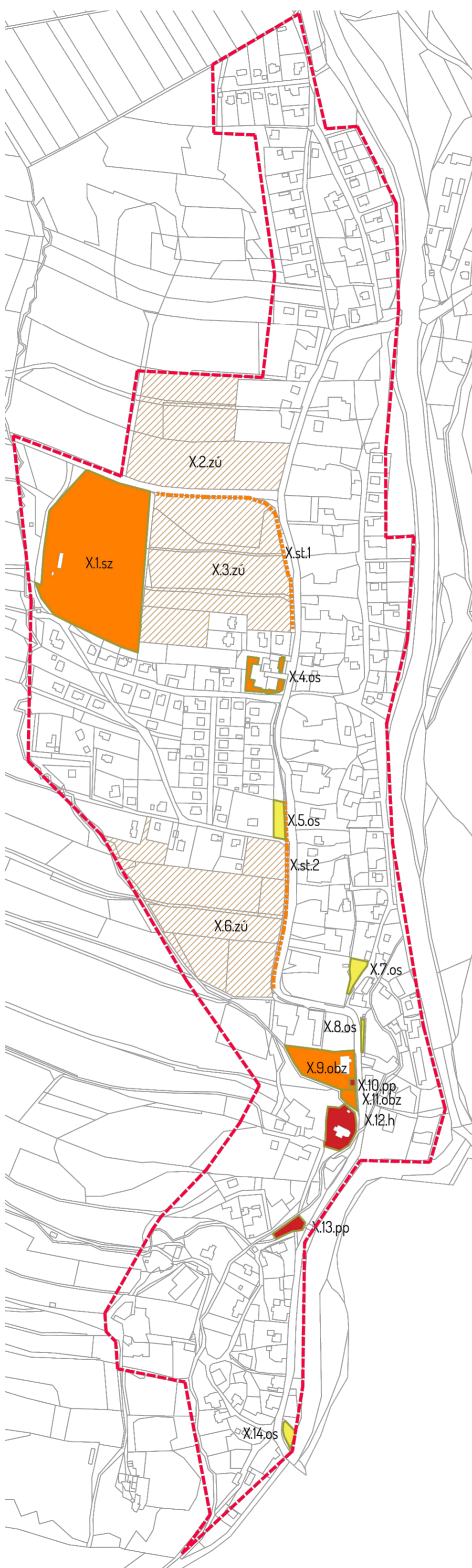


NÁVRHOVÁ OPATŘENÍ



PRIORIZACE



NÁVRHOVÁ OPATŘENÍ - TABULKA PLOCH

č.p.	název	FT	výměra m2	poznámka	priorita	intenzivní tr.	práce viz. kategorie
1	Sportoviště Vlčovice	Sz	28000	pěstební a zdravotní probírky, jinak stabilní	2	II.	1,8,10,12
2	Zastavitelné území	Zú	26500	pole, zastavitelné území (SV), diskutabilní rozsah	-	-	-
3	Zastavitelné území	Zú	35500	pole, zastavitelné území (SV)	-	-	-
4	obchod, Beseda	Os	800	zdravotní a pěstební probírky, redukce keřů, před obchod pás listnatých keřů	2	II.	1,3,9,8,10,12
5	Podél hl. komunikace	Os	750	vhodná výměna za stejné ovo dřeviny	3	III	1,7,8
6	Zastavitelné území	Zú	32500	pole, zastavitelné území (SV)	-	-	-
7	Za penzionem v zatáčce	Os	600	zdravotní a pěstební probírky, podsetí luční travní směsí	3	III.	1,8
8	Podél chodníku u zastávky	Os	160	dle možnosti použití šterkovcivý trvalkový záhonů	3	III.	1,3
9	Denní stacionář	Obz	3400	nutnost nového koncepčního návrhu s programovou náplní	2	II.	1,6,7,8,12,13
10	Památník TGM	Pp	100	odstranění dřevin a nutnost nového koncepčního návrhu odpovídajícího danému místu	1	I.	1,7,8,12
11	Hasičárna	Obz	450	nový koncept, vč. mobiláře	2	II.	1,6,7,8,12
12	Kostel + hřbitov + okolí	H	1900	dle možnosti doplnit keťoucí keře, př. hortenzie, azalky	1	I.	1,5,12
13	"Parčík"	Pp	600	pěstební a zdravotní probírky, jednoduchý koncept s pěšinou a mobilářem	1	I.	1,7,8,13
14	Lipový hájek	Os	400	možnost podsetí luční travní směsí	3	III.	1,7


Návrhová opatření lokality X - Vlčovice - stromořadí

č.p.	název	FT	délka (m)	poznámka	priorita	intenzivní tr.	práce viz. kategorie
1	podél hl. komunikace	St	230	v současné době stabilní, doplnění stejným druhem	2	II.	1,11,16,17
2	za Besedou podél chodníku	St	250	obnova a dosadba za stejné ovo druhy	2	III	11,6,17

PRIORIZACE



LEGENDA :



Souřadnicový systém: S-JTSK

PROJEKT:  
**Územní studie sídelní zeleně Kopřivnice**  
 KATASTRÁLNÍ ÚZEMÍ:  
 Kopřivnice, Mniší, Vlčovice, Drnholec nad Lubinou, Větrkovice u Lubiny  
 POŘIZOVATEL:  
 Město Kopřivnice, Štefánikova 1163/12, 742 21 Kopřivnice

AUTOR:  
 Ing. Šárka Stolaříková  
 Ing. arch. Ondřej Stolařík

NÁZEV VYKRESU:  
**KARTA LOKALITY X - VLČOVICE  
 NÁVRH**

DATUM: 12 / 2016  
 MĚŘÍTKO: 1 : 5 000  
 STUPEŇ PD: ÚZEMNÍ STUDIE  
 VÝKRES Č.: B.36

STOLAŘÍK ARCHITEKTI  
 Bohuslava Martinů 814/7  
 708 00 Ostrava  
 T: +420 732 339 515  
 E: stolarikarchitekti@gmail.com

**stolařík architekti**