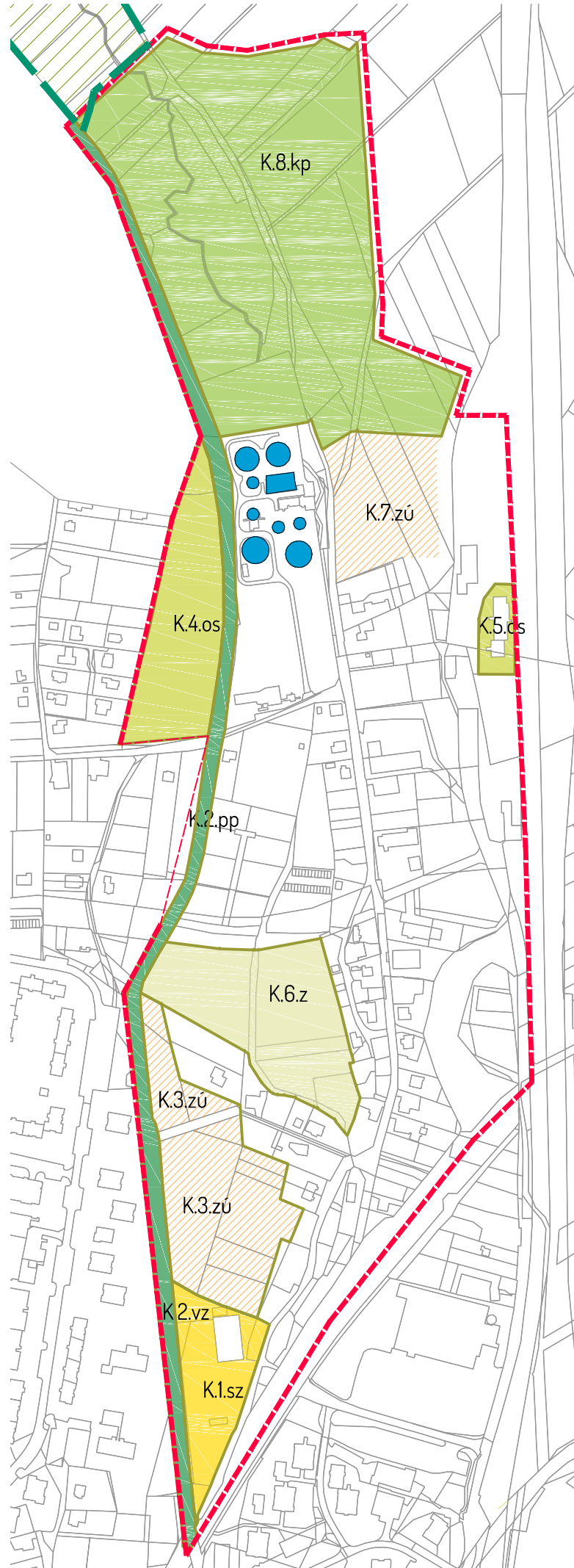
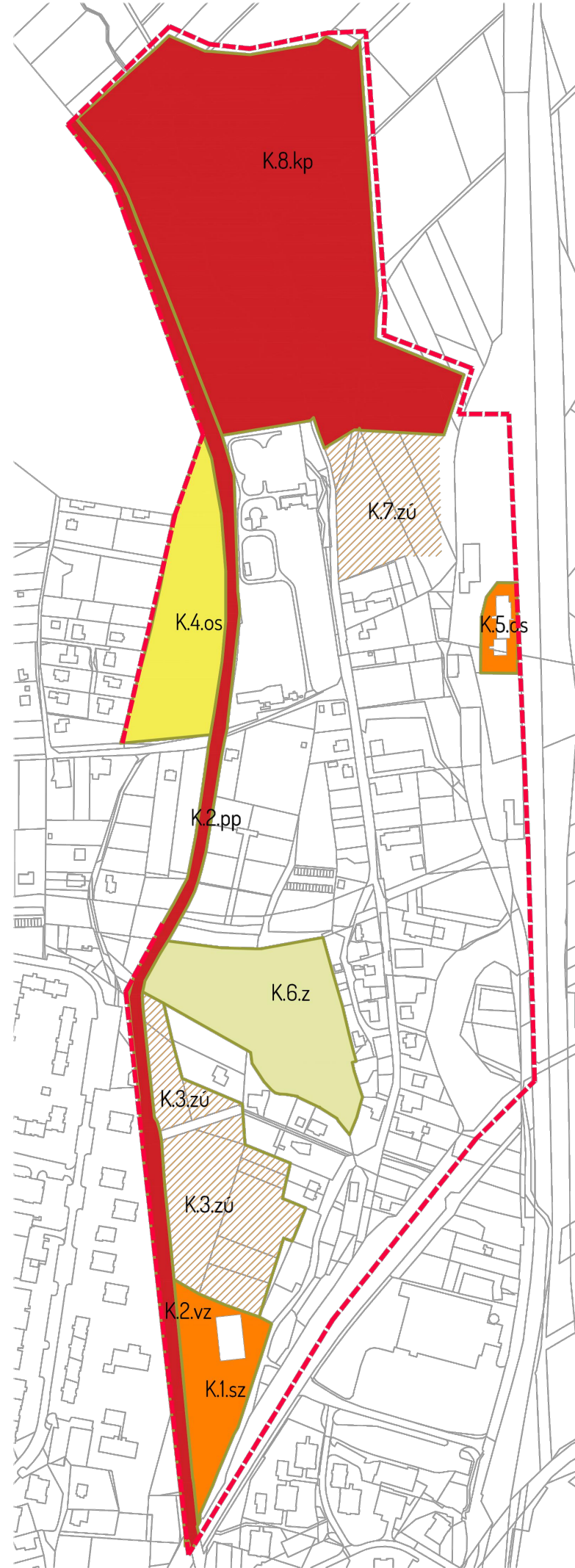


NÁVRHOVÁ OPATŘENÍ




PRIORIZACE




NÁVRHOVÁ OPATŘENÍ - TABULKA PLOCH

čp.	název	FT	výměra m2	osa	poznámka	priorita	intenzivní úř.	práce viz. kategorie
1	Tenisový areál	Sz	9300	-	pěstební a zdravotní probírky	2	II.	1,8,10,12
2	Tok Kopřivničky	Pp	18800	Kopřivnička	velmi cenná plocha s vysokým potenciálem, která by měla sloužit k rekreačním účelům, jinak obnova ovo aleje a vytvoření odpočívadla dle konceptu	1	I.	1,3,7,8,
3	Zastavitelné území	Zú	21600	Kopřivnička	louka je plynulým přechodem mezi stávající rodinnou zástavbou a sídlištěm, poskytuje blízké rekreační zázemí, a proto nevhodná k zástavbě (SM). Vhodnost ponechat ve stavu louky s podsetím luční travní směsí.	-	III.	1
4	Zastavitelné území	Os	20300	Kopřivnička	zemědělská půda s pěšinou podél Kopřivničky, navazuje jako další článek na tok kopřivničky a je propojením do krajiny	3	III.	1
5	Nákladové nádraží	Os	1900	-	pěstební a zdravotní probírky, odstranění zbytkových keřů	2	II.	1,8,10
6	Zahradkářská osada	Z	20300	-	velmi příjemná a udržovaná osada, která by měla zůstat zachována jako zdroj aktivní rekreace místních	-	-	-
7	Zastavitelné území	Zú	12400	-	areál zahradnictví s ovo a okr. dřevinami, zástavba (VD) je diskutabilní také z hlediska návaznosti na plochu č.8	-	-	-
8	Skládka	Kp	81500	Kopřivnička	vytvoření konceptu plochy s ponecháním původního stavu s minimálními zásahy do vegetace, řešit jednoduchý mobiliář s možností vstupu do území. Vazba na tok Kopřivničky.	1	-	nezbytně nutné individuální zásahy dle potřeby

LEGENDA :

-  HRANICE LOKALITY
-  KATASTRÁLNÍ MAPA
-  ÚSES
- PLOCHY**
-  Pp - parkově upravené plochy
-  Kp - krajinný prvek
-  Z - zahrady
-  Os - ostatní zeleň
-  Zú - zastavitelné území
-  Sz - zeleň sportovišť
- PRIORIZACE**
-  Priorita - 1
-  Priorita - 2
-  Priorita - 3
- K.18.vz**
-  LOKALITA
-  ČÍSLO PLOCHY
-  FUNKČNÍ TYP

Ideové zobrazení úpravy Skládky (K.8.kp)



Souřadnicový systém: S-JTSK

PROJEKT:
Územní studie sídelní zeleně Kopřivnice
 KATASTRÁLNÍ ÚZEMÍ:
 Kopřivnice, Mniší, Vlčovice, Drnholec nad Lubinou, Větrkovice u Lubiny
 POŘIZOVATEL:
 Město Kopřivnice, Štefánikova 1163/12, 742 21 Kopřivnice

AUTOR:
 Ing. Šárka Stolaříková
 Ing. arch. Ondřej Stolařík

NÁZEV VÝKRESU:
**KARTA LOKALITY K - SEVERNÍ PŘÍBORSKÁ
 NÁVRH**

DATUM: 12 / 2016
 MĚŘÍTKO: 1 : 5 000
 STUPEŇ PD: ÚZEMNÍ STUDIE
 VÝKRES Č.: B.33

STOLAŘÍK ARCHITEKTI
 Bohuslava Martinů 814/7
 708 00 Ostrava
 T: +420 732 339 515
 E: stolarikarchitekti@gmail.com

stolařík architekti