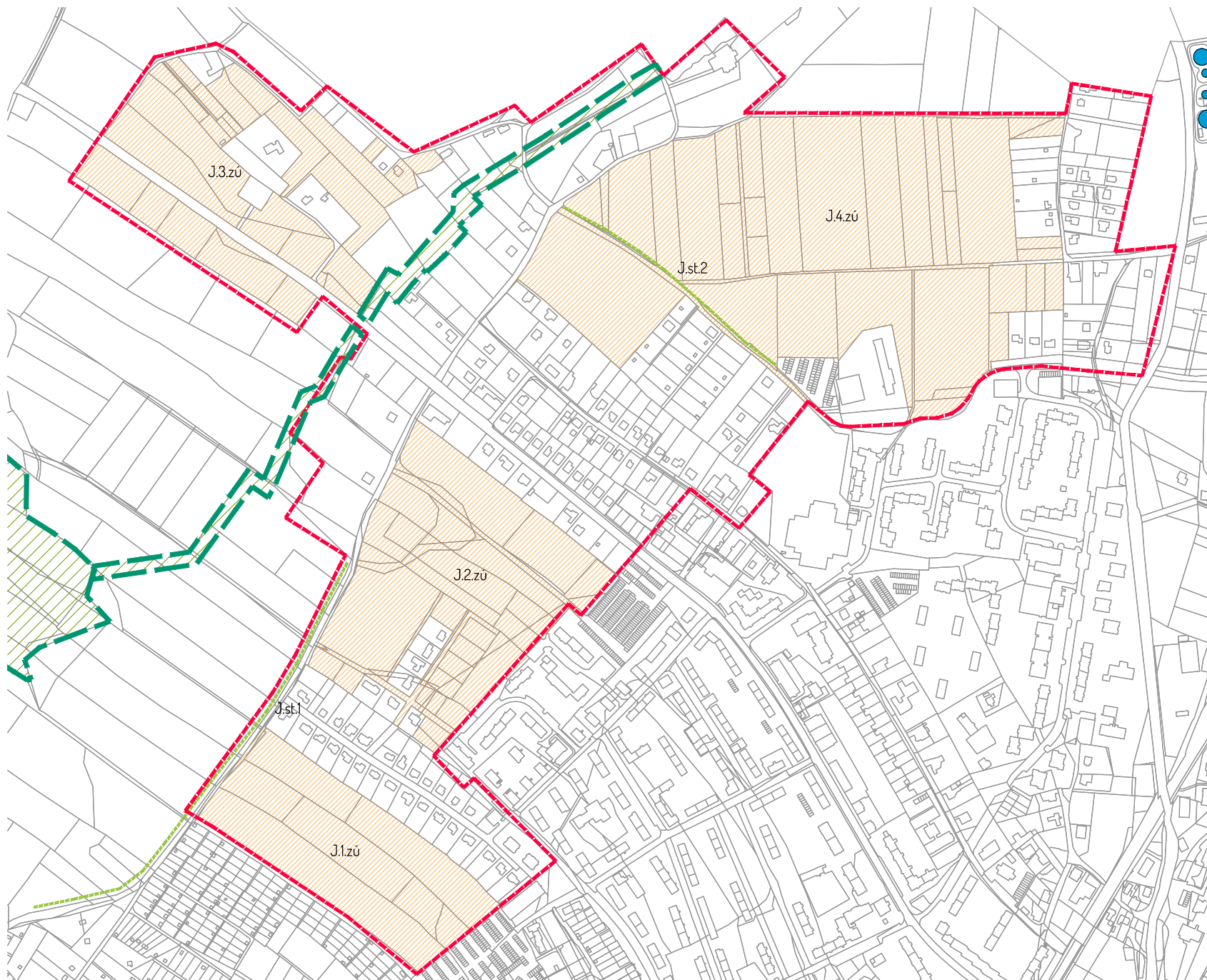
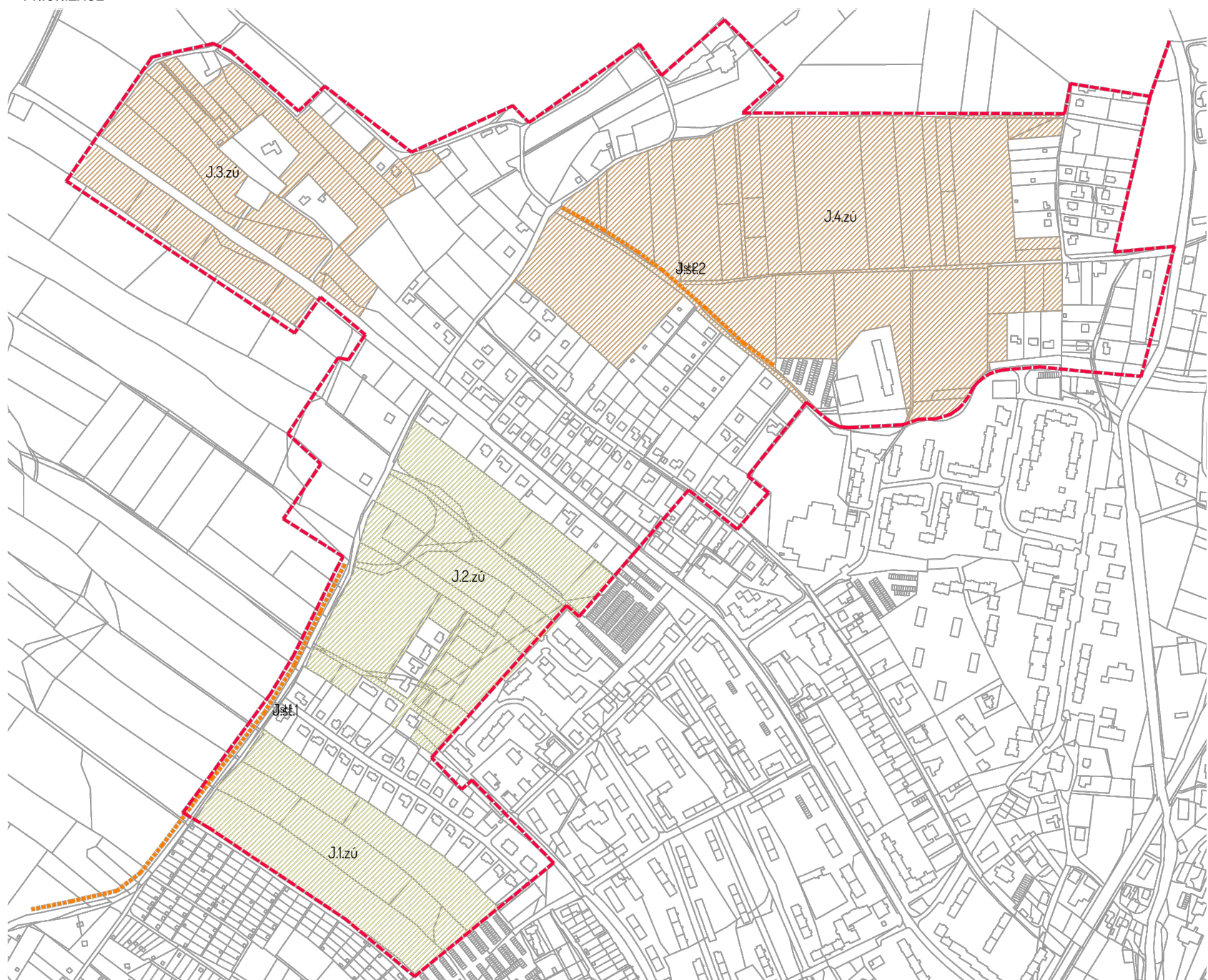


NÁVRHOVÁ OPATŘENÍ



PRIORIZACE












NÁVRHOVÁ OPATŘENÍ - TABULKA PLOCH

č.p.	název	FT	výměra m2	poznámka	priorita	intenzivní tř.	práce viz. kategorie
1	Pod zahrádkama	Zu	59400	doporučení - zástavba (B) uliční profil doplnit o středně vzrůstné stromy	3	III	7
2	Zastavitelné území	Zu	91500	doporučení - zástavba (B) uliční profil doplnit o středně vzrůstné stromy	3	III	7
3	Zastavitelné území	Zu	82000	nedoporučujeme - zastavěním (SV) by došlo ke ztrátě charakteru území s rozvolněnou zástavbou v krajně	-	-	-
4	Zastavitelné území	Zu	207000	vhodnost zástavby (SM, DXS, VZ) s únosnou mírou se středně vzrůstnými stromy v uličním profilu	-	-	-

Návrhová opatření lokality J - Paseky, Luhová, západ - stromořadí

č.p.	název	FT	výměra	poznámka	priorita	intenzivní tř.	práce viz. kategorie
1	U Vodojemu	St	650	jednostranné stromořadí - jablň - stará krajová odrůda jaderničky moravské	2	II.	1,16
2	Moravská	St	360	jednostranné stromořadí - jasan ztepilý, ve 12m rytmu	2	II.	1,16

LEGENDA :

-  HRANICE LOKALITY
-  KATASTRÁLNÍ MAPA
-  ÚSES
- PLOCHY**
-  St - stromořadí
-  Zu - zastavitelné území
- PRIORIZACE**
-  Priorita - 1
-  Priorita - 2
-  Priorita - 3
- J.18.vz**
-  KÓD PLOCHY

Souřadnicový systém: S-JTSK

PROJEKT:

Územní studie sídelní zeleně Kopřivnice

KATASTRÁLNÍ ÚZEMÍ:
Kopřivnice, Mniší, Vlčovice, Drnholec nad Lubinou, Větrkovice u Lubiny
POŘIZOVATEL:
Město Kopřivnice, Štefánikova 1163/12, 742 21 Kopřivnice

AUTOR:

Ing. Šárka Stolaříková
Ing. arch. Ondřej Stolařík

NÁZEV VÝKRESU:

**KARTA LOKALITY J - PASEKY A
ZÁSTAVBA RD, NÁVRH**

DATUM: 12 / 2016 MĚŘÍTKO: 1 : 7 500 STUPEŇ PD: ÚZEMNÍ STUDIE
VÝKRES Č.: B.32

STOLÁŘIK ARCHITEKTI
Bohuslava Martinů 814/7
708 00 Ostrava
T: +420 732 339 515
E: stolarikarchitekti@gmail.com

stolařík architekti

