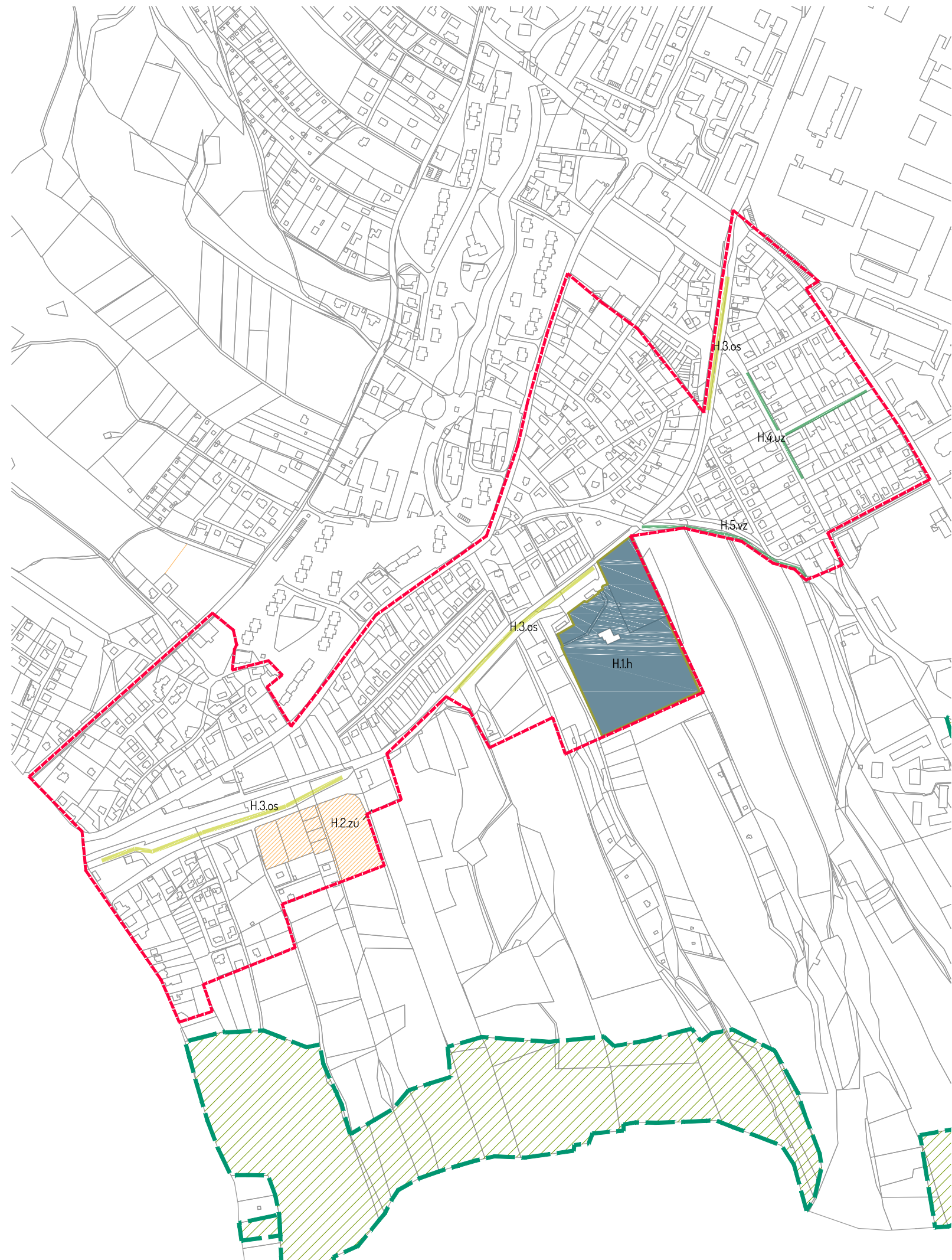
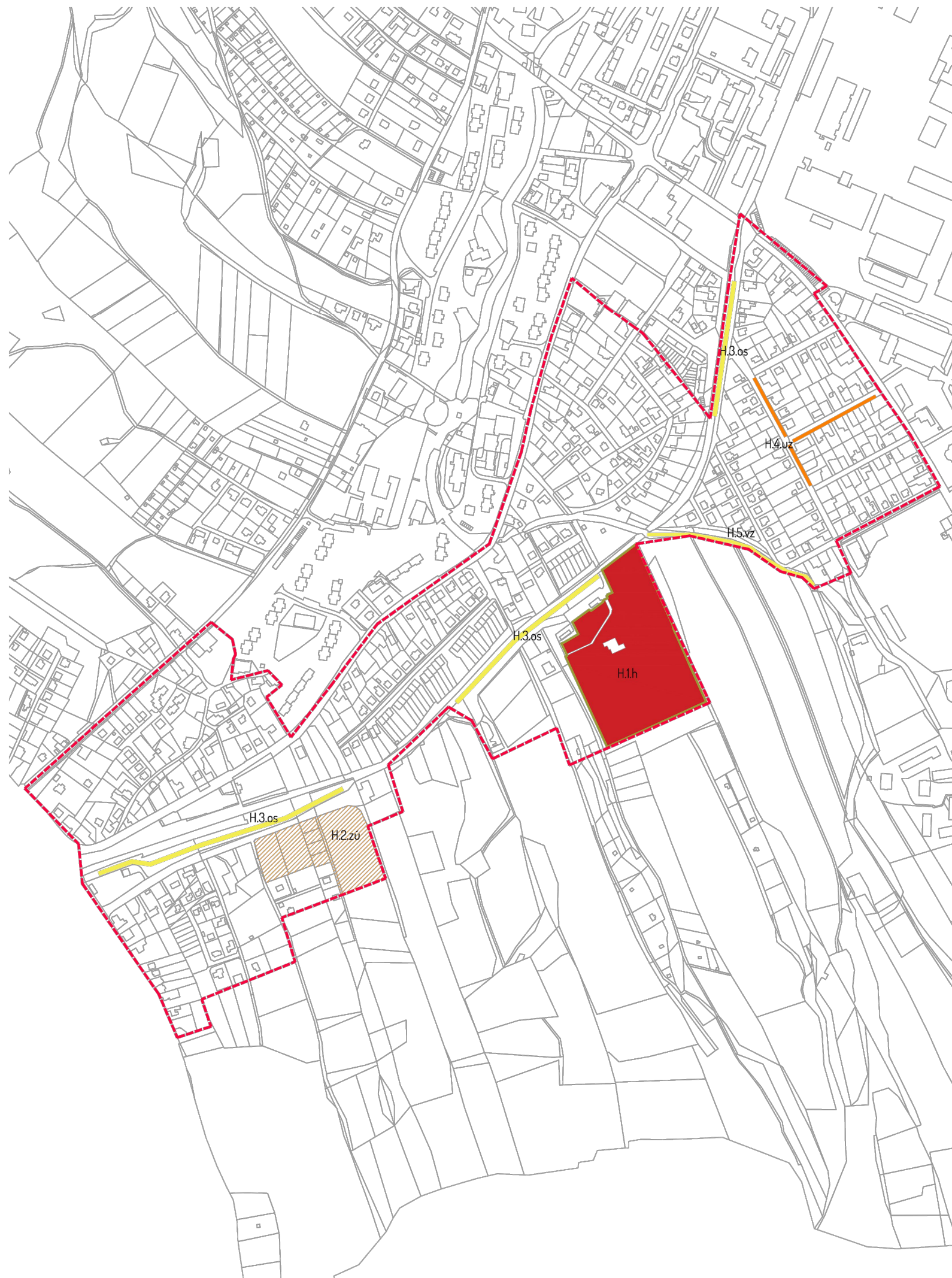


NÁVRHOVÁ OPATŘENÍ











PRIORIZACE



NÁVRHOVÁ OPATŘENÍ - TABULKA PLOCH

| čp. | název | FT | výměra m ² | osa | poznámka | priorita | intenzivní tř. | práce viz. kategorie |
|-----|----------------------------------|----|-----------------------|-----|--|----------|----------------|----------------------|
| 1 | Areal hřbitova, vč. předprostoru | H | 41600 | - | pěstební a zdravotní probírky, neobnovovat výsadby je hlčinná, nedosazovat málokorné a barevné formy dřevin, prostor před obřadní síní vyžaduje kvalitní kompoziční návrh | 1 | I. | 1,6,7,8,10,11,12 |
| 2 | Zastavitelné území | Zú | 18500 | - | nevhodné k zástavbě (B0) v plném rozsahu plochy, charakter rozptýlené zástavby na okraji obce by byl narušen, velmi cenné pohledové území se vstupem a výstupem do krajiny louka | - | - | - |
| 3 | Zeleň podél želez. trati | Os | 950m | - | v současné době stabilní | 3 | III. | 17,8 |
| 4 | Ulice Tyršova - Komenského | Uz | 330m | - | zdravotní a pěstební probírky, dožívající kuljavy nahradit sakurami | 2 | II. | 17,8 |
| 5 | Podél toku Koprivničky | Vz | 300m | - | citlivě vyčistit břehy a umožnit průhledy do kraje | 3 | III. | 16,8 |

LEGENDA :

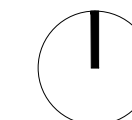
-  HRANICE LOKALITY
-  KATASTRÁLNÍ MAPA
-  ÚSES
- PLOCHY**
-  H - hřbitov, kostel
-  Vz - zeleň vodních ploch
-  Uz - uliční zeleň
-  Os - ostatní zeleň
-  Zú - zastavitelné území

PRIORIZACE

-  Priorita - 1
-  Priorita - 2
-  Priorita - 3

H.18.vz KÓD PLOCHY

LOKALITA
ČÍSLO PLOCHY
FUNKČNÍ TYP



Souřadnicový systém: S-JTSK

PROJEKT:

Územní studie sídelní zeleně Koprivnice

KATASTRÁLNÍ ÚZEMÍ:
Koprivnice, Mniší, Vlčovice, Drnholec nad Lubinou, Větrkovice u Lubiny

POŘIZOVATEL:
Město Koprivnice, Štefánikova 1163/12, 742 21 Koprivnice

AUTOR:

Ing. Šárka Stolaříková
Ing. arch. Ondřej Stolařík

NÁZEV VÝKRESU:
**KARTA LOKALITY H - ZÁSTAVBA RD
PODĚL ŽELEZNICE, NÁVRH**

DATUM:
12 / 2016

MĚŘÍTKO:
1 : 7 500

STUPEŇ PD: ÚZEMNÍ STUDIE

VÝKRES Č.: B.30

STOLAŘÍK ARCHITEKTI
Bohuslava Martinů 814/7
708 00 Ostrava
T: +420 732 339 515
E: stolarikarchitekti@gmail.com

stolařík architekti