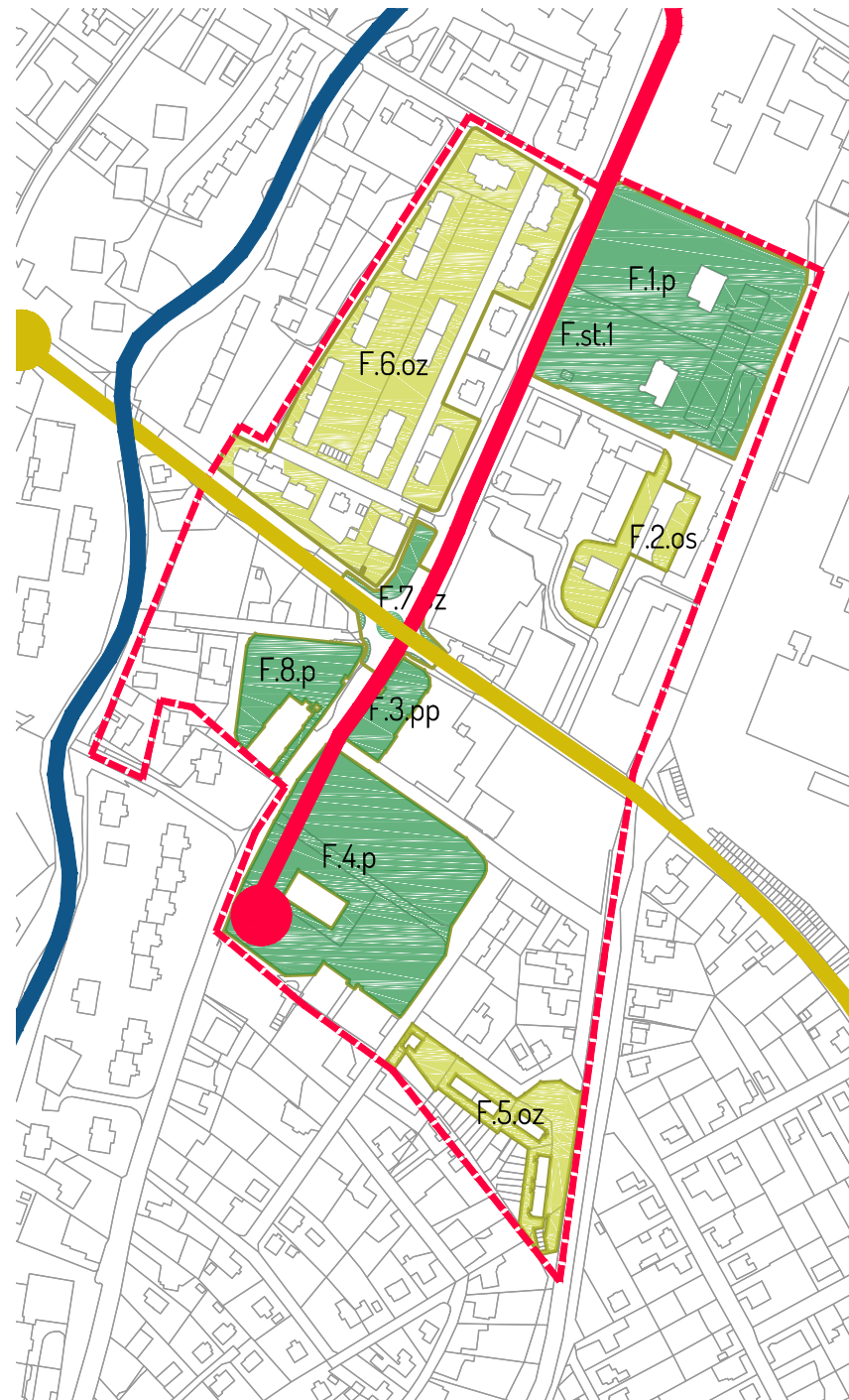
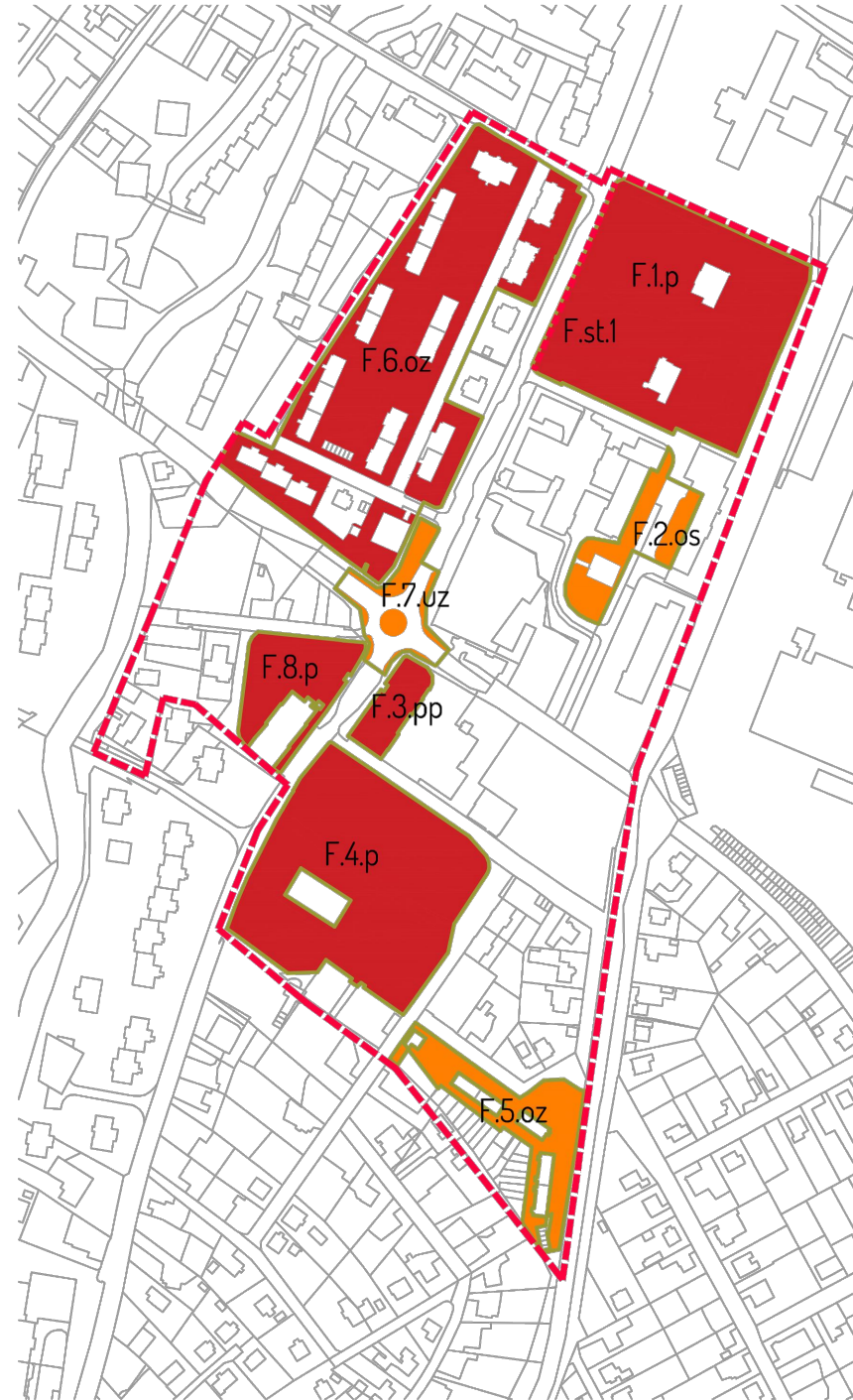


NÁVRHOVÁ OPATŘENÍ














PRIORIZACE



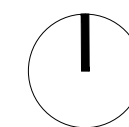
NÁVRHOVÁ OPATŘENÍ - TABULKA PLOCH

Návrhová opatření lokality F – historická část – plochy						
čp.	název	FT	výměra (m ²)	osa	poznámka	práce viz. kategorie
1	Park E. Beneše	P	19400	městský parter	velmi cenná plocha s vysokým potenciálem nutnost nového kompozičního návrhu, vč. probírek zdravotních, péstebních i kompozičních vč. návrhu odpovídajícího mobiliáře	1,3,5,6,7,8,10,12
2	Prostor před nádražím a polkln.u	Oz	2500	-	nutnost nového koncepčního návrhu, vč. zpevněných ploch	1,3,6,8,12
3	ZS Masarykovo nám.	P	1700	městský parter	velmi cenná plocha s vysokým potenciálem nutnost nového kompozičního návrhu, vč. probírek zdravotních, péstebních i kompozičních vč. návrhu odpovídajícího mobiliáře	1,6,8,10,12
4	Park Masarykovo nám.	P	17300	městský parter	velmi cenná plocha s vysokým potenciálem nutnost nového kompozičního návrhu, vč. probírek zdravotních, péstebních i kompozičních vč. návrhu odpovídajícího mobiliáře, zpevněných ploch	1,3,6,7,8,10,12
5	Kolonie Wolkerova	Oz	4500	-	vyčistit a koncepčně řešit plochu zanedbaného parteru	16,8,10,11,12
6	Soubor městských domů	Oz	17900	městský parter	nutnost zdravotních, péstebních, kompozičních probírek hlavně uvnitř souboru domů, vzt. v úvahu vyšlapanou pěšinu obnova mobiliáře a doplnění nového odstranění zbytkových keřů	1,3,6,7,8,10,16
7	Ulič. prostor Štramberská-Štefánikova	Uz	1500	-	v současné době stabilní, možná redukce invazivních rostlin	3
8	Okolí katolického domu	P	3800	městský parter	nutnost zdravotních, péstebních probírek odstranění zbytkové keře nutnost nového kompozičního návrhu s využitím kosterních dřevin a návrh odpovídajícího mobiliáře s trasováním pěšin	1,5,6,7,8
Návrhová opatření lokality F – historická část – stromořadí						
čp.	název	FT	výměra	osa	poznámka	práce viz. kategorie
1	historické centrum ul. Štefánikova	St	130	městský parter	mladé, v současné době stabilní	1,11,16

LEGENDA :

-  KATASTRÁLNÍ MAPA
-  HRANICE LOKALIT
- PLOCHY**
-  P - park
-  Pp - parkově upravené plochy
-  Uz - uliční zeleň
-  Oz - zeleň obytných souborů
-  St - stromořadí
- PRIORIZACE**
-  Priorita - 1
-  Priorita - 2
-  Priorita - 3
- F.18.vz**
-  KÓD PLOCHY

LOKALITA
ČÍSLO PLOCHY
FUNKČNÍ TYP



Souřadnicový systém: S-JTSK

PROJEKT:

Územní studie sídelní zeleně Kopřivnice

KATASTRÁLNÍ ÚZEMÍ:
Kopřivnice, Mniší, Vlčovice, Drnholec nad Lubinou, Větrkovice u Lubiny

POŘIZOVATEL:
Město Kopřivnice, Štefánikova 1163/12, 742 21 Kopřivnice

AUTOR:

Ing. Šárka Stolaříková
Ing. arch. Ondřej Stolařík

NÁZEV VÝKRESU:

KARTA LOKALITY F - HISTORICKÁ ČÁST NÁVRH

DATUM: 12 / 2016
MĚŘÍTKO: 1 : 5 000
STUPEŇ PD: ÚZEMNÍ STUDIE

VÝKRES Č.: B.28

STOLAŘÍK ARCHITEKTI
Bohuslava Martinů 814/7
708 00 Ostrava
T: +420 732 339 515
E: stolarikarchitekti@gmail.com

stolařík architekti