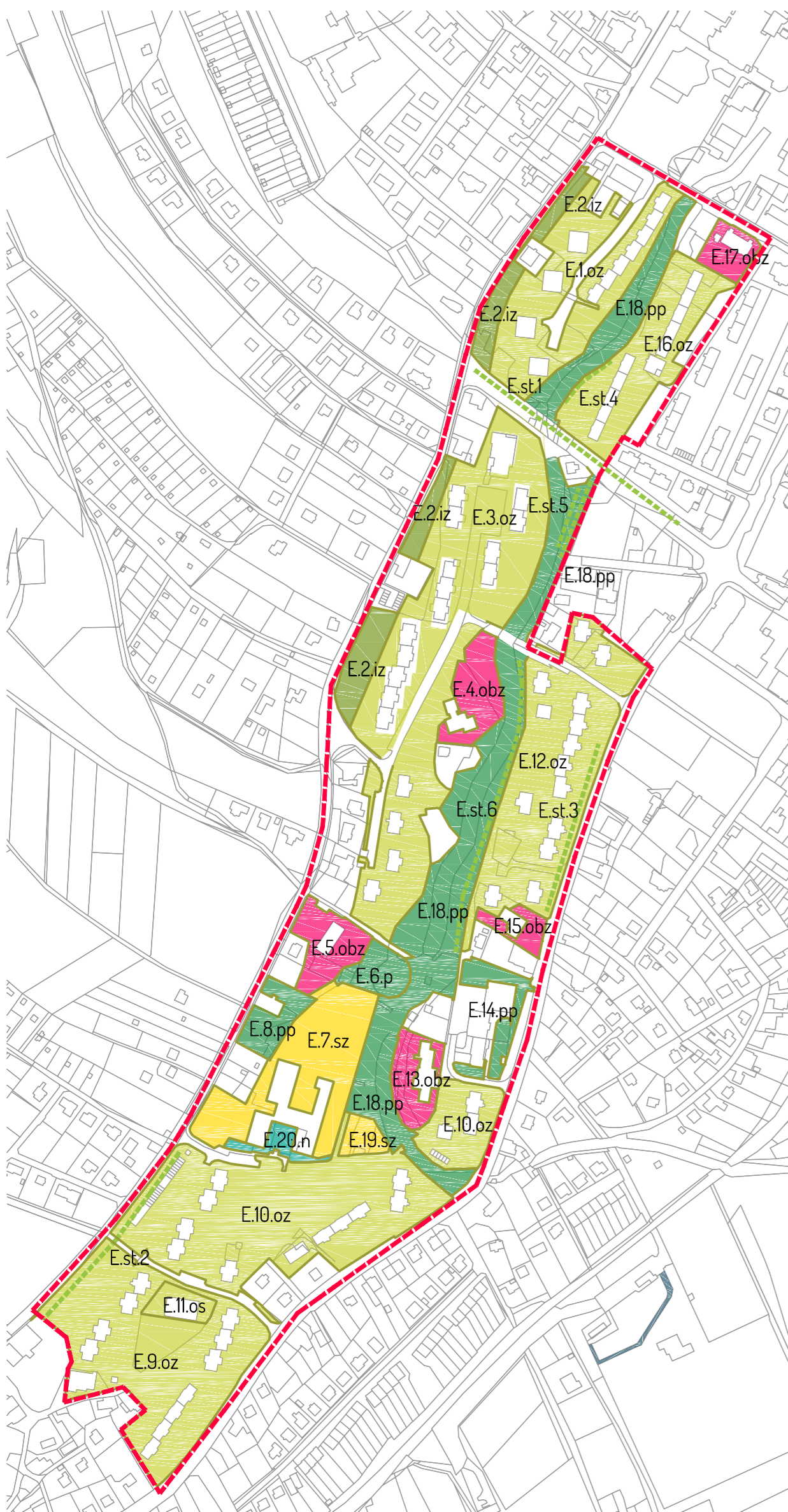
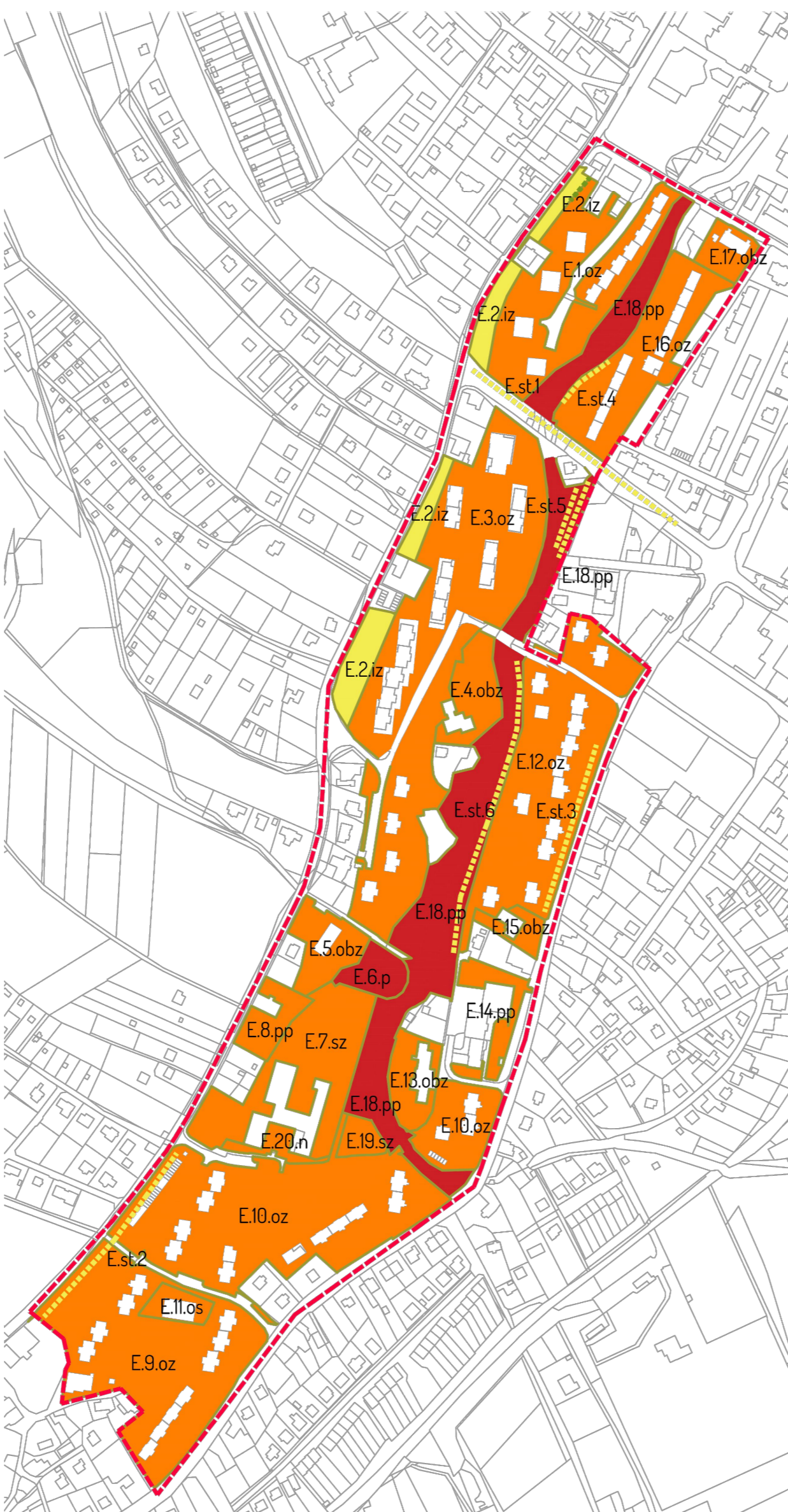


NÁVRHOVÁ OPATŘENÍ



PRIORIZACE




NÁVRHOVÁ OPATŘENÍ - TABULKA PLOCH

č.p.	název	FT	výměra (m ²)	osa	poznámka	priorita	intenzita úř.	práce viz.kategorie
1	Soubor domů	Oz	14000	Kopřivnička	odstránění zbytkových keřů nepřidávat dřeviny nahodile bez koncepčního návrhu nutnost péstebních a zdravotních probírek	2	II.	1,5,6,7,8,9,10,11,12
2	Pás izolační zeleně	Iz	8500	-	nutnost péstebních a zdravotních probírek podseť stínomilnou krajinnou travní směsí	3	III.	1,18,19
3	Soubor domů	Oz	21300	Kopřivnička	nutnost péstebních a zdravotních probírek nepřidávat dřeviny nahodile bez koncepčního návrhu odstránění zbytkových keřů	2	II.	1,5,6,7,8,9,10,11,12
4	MŠ a dopravní hřiště I Sústaly	Obz	4400	Kopřivnička	v současné době stabilní	2	II.	1,5,6,7,8,9,10,12
5	MŠ Zahumenní	Obz	400	-	v současné době stabilní	2	II.	1,3,5,6,7,8,9,10,12
6	Park starý Hřbitov	P	2700	Kopřivnička	přestože park prošel rekonstrukcí, jeho koncept je špatný	1	I.	1,3,5,6,7,8,13
7	Areal ZŠ Kopřivnice	Sz	13000	Kopřivnička	vhodnost dosadby jirovec pleťový	2	II.	1,7,8,9,10,12
8	Fojtství	Pp	3000	-	nepřidávat nepůvodní druhy dřevin	1	I.	1,7,8,9,10,12
9	Soubor domů	Oz	24900	-	nepřidávat dřeviny nahodile bez koncepčního návrhu i pokud se jedná o dosadby odstránění zbytkových keřů, péstební a zdravotní probírky nutné ošetření kmenů! výměna dožilého mobiliáře	2	II.	1,7,8,9,10,12
10	Soubor domů	Oz	34700	Kopřivnička	nepřidávat dřeviny nahodile bez koncepčního návrhu u druhového složení vycházet z domácích druhů odstránění zbytkových keřů, péstební a zdravotní probírky	2	II.	1,7,8,9,10,12
11	Areal provozovny	Os	1300	-	nutná rekonstr.zeleně, možnost ponechání zdravých stromů	2	II.	1,8,11,12
12	Soubor domů	Oz	2200	Kopřivnička	nepřidávat dřeviny nahodile bez koncepčního návrhu u druhového složení vycházet z domácích druhů odstránění zbytkových keřů, péstební a zdravotní probírky výměna dožilého mobiliáře	2	II.	1,5,6,7,8,9,10,12
13	Areal ZŠ a MŠ Motylek	Obz	3200	Kopřivnička	v současné době stabilní	2	II.	1,3,7,8,9,10,12
14	Okolí bývalého střediska	Pp	3100	-	vhodnost zadání nového konceptu	1	I.	1,8,10,12
15	Areal ZŠ F. Bayera	Obz	1600	-	vhodnost zadání nového konceptu	2	II.	1,8,10,12
16	Soubor domů	Oz	11100	Kopřivnička	nepřidávat dřeviny nahodile bez koncepčního návrhu odstránění zbytkových keřů výměna dožilého mobiliáře	2	II.	1,3,5,6,7,8,9,10,12
17	Areal domu dětí	Obz	2000	-	zredukovat původní výsadby a dle nového konceptu doplnit doplnit vhodným mobiliárem	2	II.	1,6,8,10,12
18	Kopřivnička	Pp	35900	Kopřivnička	velmi cenná plocha s vysokým potenciálem, která by měla sloužit k rekreaci, účelem výsadby soliter dubů, vřk, trvalek nevytvářet bariéru od okolních ploch výsadbou stromořadí	1	I.	1,3,5,6,7,8,9,10,13,16, 17
19	Okolí hřiště	Sz	1500	Kopřivnička	vhodnost část travnatých ploch založit luční travní směsí	2	II.	1,7,8,12
20	Předprostor ZŠ Aišova	N	1500	-	vegetační prvky a mobilář řešit dle vhodného nového konceptu	1	I.	1,5,6,7,8,9,10,12

Návrhová opatření lokality E - sídliště jih - stromořadí

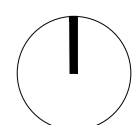
č.p.	název	FT	výměra	osa	poznámka	priorita	intenzita úř.	práce viz.kategorie
1	Ulice Husova	St	260	Sportovní-rekreační	v současné době ještě stabilní - sledovat zdravotní stav	3	III.	1,11,17
2	Komunikace Zahumenní	St	210	-	vystaveny nepříznivým vlivům - sledovat zdravotní stav	3	III.	1,17
3	Komunikace Stramberská	St	180	-	v současné době stabilní	3	III.	1,17
4	Podél Kopřivničky	St	120	Kopřivnička	nehodně, ale stabilní	3	III.	1,17
5	Podél Kopřivničky	St	70	Kopřivnička	mladá, v současné době stabilní	3	III.	1,16
6	Podél Kopřivničky	St	300	Kopřivnička	nehodně, ale stabilní	3	III.	1,16,17

Ideové zobrazení úpravy břehů a toku Kopřivničky



LEGENDA :

- HRANICE LOKALITY
- KATASTRÁLNÍ MAPA
- PLOCHY**
- N - náměstí, návěs
- P - PARK
- Pp - parkově upravené plochy
- Iz - izolační zeleně
- Os - ostatní zeleně
- Oz - zeleně obytných souborů
- Sz - zeleně sportovišť
- Obz - zeleně areálů občanské vybavenosti
- St - stromořadí
- PRIORIZACE**
- Priorita - 1
- Priorita - 2
- Priorita - 3
- E.18.vz**
- LOKALITA
- ČÍSLO PLOCHY
- FUNKČNÍ TYP



Souřadnicový systém: S-JTSK

PROJEKT:

Územní studie sídelní zeleně Kopřivnice

KATASTRÁLNÍ ÚZEMÍ:
Kopřivnice, Mniší, Vlčovice, Drnholec nad Lubinou, Větrkovice u Lubiny
PŘÍZVOKATEL:
Město Kopřivnice, Štefánikova 1163/12, 742 21 Kopřivnice

AUTOR:

Ing. Šárka Stolaříková
Ing. arch. Ondřej Stolařík

NÁZEV VÝKRESU:

KARTA LOKALITY E - SÍDLIŠTĚ JIH
NÁVRH

DATUM: 12 / 2016	MĚŘÍTKO: 1 : 5 000	STUPEŇ PD: ÚZEMNÍ STUDIE
VÝKRES Č.:		B.27

STOLÁŘIK ARCHITEKTI
Bohuslava Martinů 814/7
708 00 Ostrava
T: +420 732 339 515
E: stolarikarchitekti@gmail.com

stolařík architekti