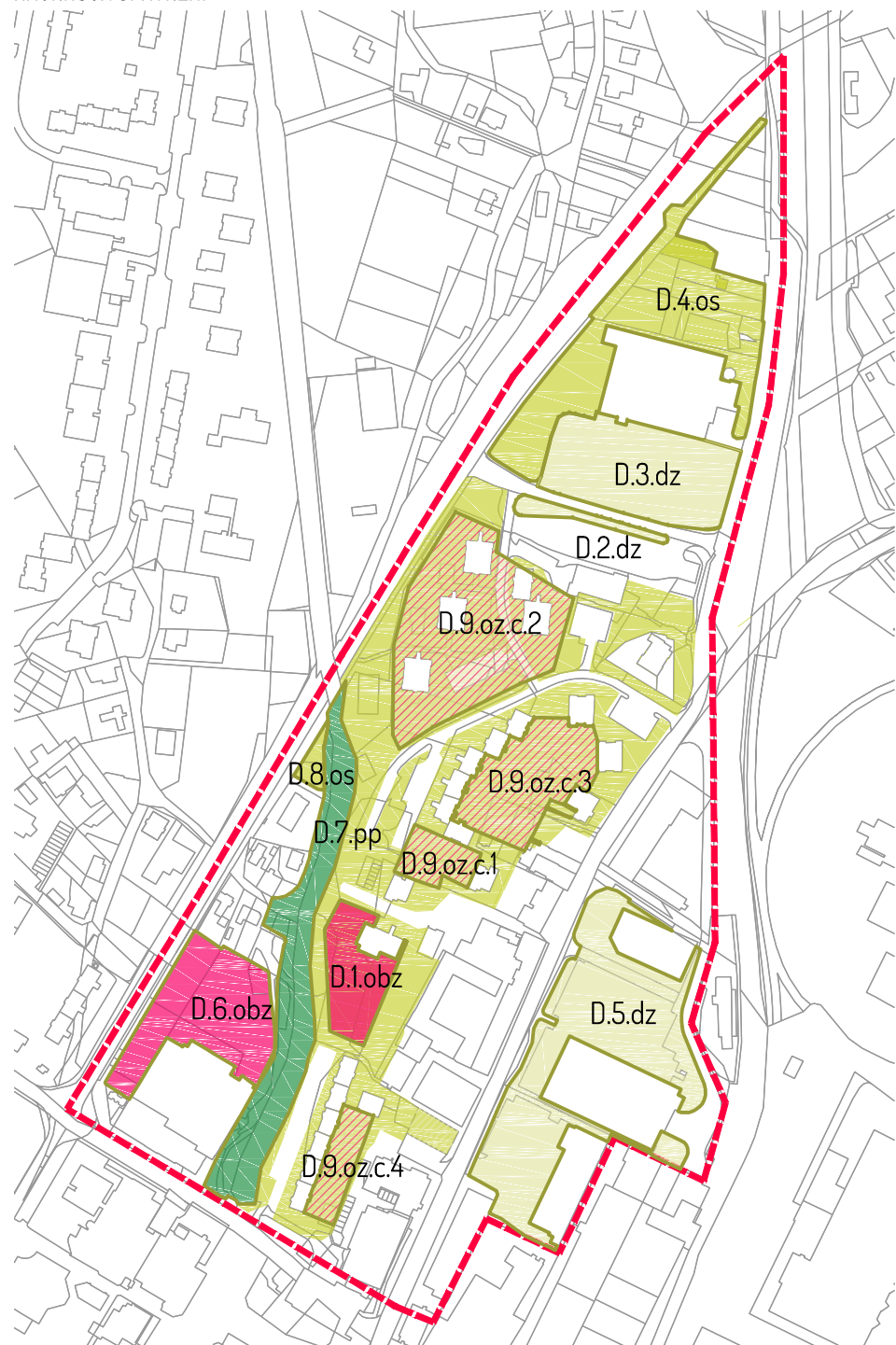













NÁVRHOVÁ OPATŘENÍ



PRIORIZACE



LEGENDA :

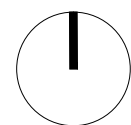
-  KATASTRÁLNÍ MAPA
-  HRANICE LOKALIT
- PLOCHY**
-  Pp - parkově upravené plochy
-  Oz - zeleň obytných souborů
-  c - vnitroblok
-  Os - ostatní zeleň
-  Dz - zeleň dopravních ploch
-  Obz - zeleň areálů občanské vybavenosti
- PRIORIZACE**
-  Priorita - 1
-  Priorita - 2
-  Priorita - 3

D.5.pp KÓD PLOCHY

LOKALITA
ČÍSLO PLOCHY
FUNKČNÍ TYP

D.8.oz.c.7 KÓD PODPLOCHY

LOKALITA
ČÍSLO PLOCHY
FUNKČNÍ TYP
PODPLOCHA
ČÍSLO PODPLOCHY



Souřadnicový systém: S-JTSK

PROJEKT:

Územní studie sídelní zeleně Kopřivnice

KATASTRÁLNÍ ÚZEMÍ:
Kopřivnice, Mniší, Vlčovice, Drnholec nad Lubinou, Větrkovice u Lubiny

POŘIZOVATEL:
Město Kopřivnice, Štefánikova 1163/12, 742 21 Kopřivnice

AUTOR:

Ing. Šárka Stolaříková
Ing. arch. Ondřej Stolařík

NÁZEV VÝKRESU:

**KARTA LOKALITY D - SÍDLIŠTĚ VÝCHOD
NÁVRH**

DATUM:

12 / 2016

MĚŘÍTKO:

1 : 5 000

STUPEŇ PD:

ÚZEMNÍ STUDIE

VÝKRES Č.:

B.26

STOLAŘÍK ARCHITEKTI
Bohuslava Martinů 814/7
708 00 Ostrava
T: +420 732 339 515
E: stolarikarchitekti@gmail.com

stolařík architekti

NÁVRHOVÁ OPATŘENÍ - TABULKA PLOCH

čp.	název	FT	výměra m2	osa	poznámka	priorita	intenzitní tř.	práce viz. kategorie
1	Areal MŠ Krátká	Obz	3200	-	v současné době je stabilní	2	II.	1,3,5,6,8,9,12
2	Autobusové nádraží	Dz	800	-	doplnit prostor o objemově adekvátní dřeviny tak aby tvořily s autobusovým nádražím kompoziční celek	2	II.	1,3,7,8,10,12
3	Parkoviště u Tesca	Dz	8000	-	doplnit prostor o objemově adekvátní dřeviny tak aby v návaznosti na autobusové nádraží tvořily kompoziční celek	2	II.	1,7,8,10,12
4	Plocha za Tescem - cyklistezka	Os	12000	-	pěstební a zdravotní protibrky	3	II.	1,8,10,12
5	Parkoviště u OC	Dz	14700	-	pokud dojde k úhynu stromů v parkovišti nahrazovat stromy s adekvátními mko runami velikosti zpevněných ploch	2	II.	1,7,8,12
6	Dětihráště a šk. zahrada M. Horak	Obz	7100	-	v současné době stabilní	2	II.	1,7,8,12
7	Podél Kopřivničky	Pp	8900	Kopřivnička	pěstební a zdravotní protibrky, napojení na další článek toku	1	II.	1,7,8,12
8	Zbytková plocha	Os	500	-	určit náplň plochy	2	II.	1,7,8,12
9	Sídlště	Oz	-	-	-	2	II.	-
c1		Oz	1600	-	pěstební a zdravotní protibrky, odstranění zbytkových keřů, lokální rekonstrukce travnatých ploch	2	II.	1,7,8,12
c2		Oz	12600	-	pěstební a zdravotní protibrky, odstranění zbytkových keřů, dosadby soliter dubu červeného, dubu letního zlegalizovat lo gické trasování pěšin, návrh programové náplně	2	II.	1,7,8,10,12,13
c3		Oz	5600	-	pěstební a zdravotní protibrky, odstranění zbytkových keřů, do stínu pod skupiny stromů dosadit př. břechtan, obnova zpevněných ploch, doplnit vhodný mobiliář	2	II.	1,7,8,10,12
c4		Oz	1800	-	pěstební a zdravotní protibrky, odstranění zbytkových keřů, návrh programové náplně	2	II.	1,7,8,10,12