

TABULKA PLOCH

č.p.	název	FT	výměra (m ²)	přístupnost	pešnost	vegetační prvky	mobilizace	vhodnost druhového složení	prostorová struktura veg. Prvků	pěstební a zdravotní stav	koncepce plochy	celkové hodnocení plochy	poznámka
1	Areál hřbitova, vč. předprostoru	H	41600	v	1	2	2	2	2	2	3	2	beř, pic, aesc, sor, ac, sal, bezkoncepční dosadby
2	Zastavitelné území	Zú	18500	ve	-	-	-	-	-	-	-	-	louka, nevhodné k zástavbě (B) v plném rozsahu plochy, charakter rozptýlené zástavby na okraji obce by byl narušen
3	Zeleň podél želez. trati	Os	950m	ve	0	0	1	1	2	2	1-2	2	tic, frax, prunus, věk sk. 10-20, 40-60
4	Ulice Tyršova - Komenského	Uz	330m	ve	2	0	2	2	2	3	2	2	sakura, ac, gl
5	Podél toku Kopřivničky	Vz	300m	ve	2	0	2	2	2	2-3	2-3	2	sal, frax, tic, ac, pop, pěsteb. probírky, vyčistit břeh, ...

VÝBĚR FOTODOKUMENTACE LOKALITY H:



1 - Areál hřbitova, vč. předprostoru




2 - Zastavitelné území



3 - Zeleň podél želez. trati



4 - Ulice Tyršova - Komenského



5 - Podél toku Kopřivničky

LEGENDA:



HRANICE LOKALITY



KATASTRÁLNÍ MAPA



ÚSES

PLOCHY



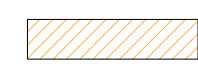
H - hřbitov, kostel



Uz - uliční zeleň



Os - ostatní zeleň

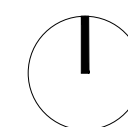


Zú - zastavitelné území

H.18.vz

LOKALITA
ČÍSLO PLOCHY
FUNKČNÍ TYP

KÓD PLOCHY



Souřadnicový systém: S-JTSK

PROJEKT:

Územní studie sídelní zeleně Kopřivnice

KATASTRÁLNÍ ÚZEMÍ:
Kopřivnice, Mniší, Vlčovice, Drnholec nad Lubinou, Větrkovice u Lubiny

POŘIZOVATEL:
Město Kopřivnice, Štefánikova 1163/12, 742 21 Kopřivnice

AUTOR:

Ing. Šárka Stolaříková
Ing. arch. Ondřej Stolařík

NÁZEV VÝKRESU:

KARTA LOKALITY H - ZÁSTAVBA RD PODĚL ŽELEZNICE, ANALÝZA

DATUM:
12 / 2016

MĚŘÍTKO:
1 : 7 500

STUPEŇ PD: ÚZEMNÍ STUDIE

VÝKRES Č.: B.12

STOLAŘÍK ARCHITEKTI
Bohuslava Martinů 814/7
708 00 Ostrava
T: +420 732 339 515
E: stolarikarchitekti@gmail.com

stolařík architekti