


VÝBĚR FOTODOKUMENTACE LOKALITY F:



1 - Park E. Beneše



2 - Prostor před nádražím a pol.




3 - ZS Masarykovo nám.



4 - Park Masarykovo nám.




5 - Kolonie




6 - Soubor městských domů



7 - Ulič.prostor Stramberská-Štefánikova



8 - Okolí katolického domu



ST1 - historické centrum ul. Štefánikova

TABULKA PLOCH

č.p.	název	FT	výměra (m ²)	přístupnost	pestrost vegetační prvku	mobiliář	vhodnost druhového složení	prstorová struktura veg. Prvků	pěstební a zdravotní stav	koncepce plochy	celkové hodnocení plochy	poznámka
1	Park E. Beneše	P	19400	ve	2	3	2	2	2	3	3	ac, tic, pin, gink, mag, aesc, pla, fag, věkssk 20-80
2	Prostor před nádražím a pol.	Oz	2500	ve	2	3	2	2	2	3	3	lar, rob, pic, fag, frax, tic, keře, věkssk 20-40
3	ZS Masarykovo nám.	P	1700	ve	2	0	2	2	2	3	3	cor, bet, chamaec, juglans památný
4	Park Masarykovo nám.	P	17300	ve	1	3	2	2	2	3	3	aesc, fag, tic, bet, carp, pin, quer, věkssk 10-80
5	Kolonie	Oz	4500	ve	1	0	2	2	2	2	2	pin, bet, pic, car, mag, pr, chamaec
6	Soubor městských domů	Oz	17900	ve	2-3	3	2-3	2	2	3	3	bet, ac, aesc, pin, pic, lar, frax, keře, věkssk 20-60, pyr, svit-nevhodné
7	Ulič.prostor Stramberská-Štefánikova	Uz	1500	ve	2	2	2	2	2	1-2	1-2	štěrkové trvalkové záhony nově založené
8	Okolí katolického domu	P	3800	ve	2	0	1	2	2	2-3	2	tic, ac, bet, frax, mal, aesc, průchozí prostor


Lokalita F - Historická část - Stromořadí

č.p.	název	FT	délka (m)	vhodnost druh. složení	úplnost stromořadí	pěstební a zdravotní	počet řad	vhodnost umístění	poznámka
1	historické centrum ul. Štefánikova	St	130	3	1	2	1	2	pr, keř. patro, zbytečně uzavírání plochy parku

LEGENDA :

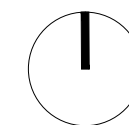


PLOCHY



F.18.vz

LOKALITA
ČÍSLO PLOCHY
FUNKČNÍ TYP



Souřadnicový systém: S-JTSK

PROJEKT:

Územní studie sídelní zeleně Kopřivnice

KATASTRÁLNÍ ÚZEMÍ:
Kopřivnice, Mniší, Vlčovice, Drnholec nad Lubinou, Větrkovice u Lubiny

POŘIZOVATEL:
Město Kopřivnice, Štefánikova 1163/12, 742 21 Kopřivnice

AUTOR:

Ing. Šárka Stolaříková
Ing. arch. Ondřej Stolařík

NÁZEV VÝKRESU:

KARTA LOKALITY F - HISTORICKÁ ČÁST
ANALÝZA

DATUM:

12 / 2016

MĚŘÍTKO:

1 : 5 000

STUPEŇ PD:

ÚZEMNÍ STUDIE

VÝKRES Č.:

B.10

STOLAŘÍK ARCHITEKTI
Bohuslava Martinů 814/7
708 00 Ostrava
T: +420 732 339 515
E: stolarikarchitekti@gmail.com

stolařík architekti