







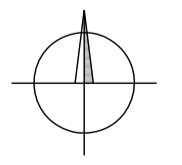


# ÚZEMNÍ STUDIE MOŠNOV Z9

## 7. ORIENTAČNÍ STUDIE ZASTAVĚNOSTI POZEMKŮ

MĚŘITKO 1 : 1 000

- LEGENDA:
-  VYMEZENÍ ŘEŠENÉ PLOCHY
  -  HRANICE STAVEBNÍCH POZEMKŮ
  -  PLOCHY VEŘEJNÝCH PROSTRANSTVÍ V ŘEŠENÉ PLOŠE
  -  NAVRŽENÉ KOMUNIKACE A PLOCHY
  -  STÁVAJÍCÍ KOMUNIKACE A PLOCHY
  -  ULIČNÍ ČÁRA (MINIMÁLNÍ ODSTUP BUDOVY OD KOMUNIKACE)
  -  OCHRANNÁ PÁSMA STÁVAJÍCÍCH KOMUNIKACÍ
  -  ORIENTAČNÍ VYMEZENÍ PLOCHY RETENČNÍ NÁDRŽE
  -  PROSTOROVÉ USPOŘÁDÁNÍ OBJEKTŮ
  - 7** POŘADOVÉ ČÍSLO STAVEBNÍHO POZEMKU
- VÝMĚRA ZASTAVITELNÉ PLOCHY Z9: 12,13 ha



**URBANISTICKÉ STŘEDISKO OSTRAVA, s.r.o.**  
 Ostrava s.r.o. Spartakovců 3, Ostrava-Poruba, 70800 tel: 596 939 530, 596 939 531

ZODP.PROJEKTANT : ING.ARCH.VLADIMÍRA FUSKOVÁ  
 ZPRACOVATEL : ING.ARCH.V. FUSKOVÁ, ING. V. ŠKVAJN, ING. J. ŠKVAJN, ING. M. SOCHOROVÁ  
 OBJEDNATEL : OBEC MOŠNOV DATUM : ČERVENEC 2013