

Žádost:

Obracím se na Vás, v souladu se Zákonem č. 106/1999 Sb. o svobodném přístupu k informacím, s žádostí o zodpovězení následujících dotazů, týkajících se výstavby napojení ul. Boženy Němcové v Příboře (místní část Klokočov) 129 m dlouhým úsekem obousměrné komunikace na nově vybudovanou okružní křižovatku:

1. Kdo zadal podklady pro projekt výstavby napojení ul. Boženy Němcové v Příboře (místní část Klokočov) na nově vybudovanou okružní křižovatku jako komunikaci kategorie P5,0/30 - tedy polní cesta s obousměrným provozem o šířce 5 m a rychlosti 30km/hod?
2. Můžete mi zaslat scan vyjádření organizací, které se k projektu takové stavby musí vyjádřit? Policie, hasiči, stavební úřad.
3. Kdo konkrétně prováděl stavební dozor na této stavbě a jeho vyjádření k šířce vozovky? Podle projektu 5m, skutečnost ???

Poskytnutí informace:

Předmětná žádost se týká stavebního objektu C 123 "Připojení MK na souběžnou silnici v Klokočově", který je součástí stavby "Silnice R48 Rybí - MÚK Rychaltice".

Ad 1:


Investorem stavby a objednatelem projektové dokumentace bylo Ředitelství silnic a dálnic ČR, se sídlem Praha 4, Na Pankráci 546/56, stavbu zajišťovala Správa Ostrava, Mojmírovců 5, Ostrava 9. Dle údajů z projektové dokumentace stavební objekt C 123 (cit) "řeší dopravní napojení stávající polní cesty v Klokočově na nově budovanou souběžnou komunikaci prostřednictvím okružní křižovatky. Délka úpravy je 142.08 m, je nutný odklon trasy s ohledem na novou sil. III. tř. Jedná se o polní cestu s obousměrným provozem v kategorii P5/30. Správcem tohoto objektu bude Město Příbor."

Ad 2:

V příloze se žadateli poskytují stanoviska a vyjádření dotčených orgánů, stavebního úřadu a města Příbor, jako budoucího správce objektu, které jsou součástí spisové dokumentace.

Ad 3:

Stavební dozor na předmětné stavbě nebyl vykonáván, neboť stavebním dozorem je odborný dozor nad prováděním stavby svépomocí. V daném případě byla stavba prováděna dodavatelsky – stavebním podnikatelem, a to sdružením – společností METROSTAV + SWIETELSKY + COLAS, D48 Rybí - MÚK Rychaltice, zastoupenou správcem společnosti: Metrostav a.s., se sídlem Praha 8, Koželužská 2450/4. Technický dozor stavebníka byl vykonáván pracovníky Ředitelství silnic a dálnic ČR. Městský úřad Kopřivnice nedisponuje vyjádřením technického dozoru stavebníka či dodavatele stavby k šířce vozovky stavebního objektu C 123. Podle projektové dokumentace, která byla přílohou žádosti o stavební povolení, je šířka vozovky, tedy zpevněné části komunikace, 4 m. U zpevněných polních cest se navrhuje krajnice 2 x 0,50 m a šířka vozovky je doplňkem do volné šířky cesty. Parametry pro návrhovou kategorii P 5,0/30 jsou tedy splněny.



KRAJSKÝ ÚŘAD
MORAVSKOSLEZSKÝ KRAJ
 Odbor životního prostředí a zemědělství
 28. října 117, 702 18 Ostrava

- 1 - 07 - 2008 / 568



Tato dokumentace byla ověřena
 stavebním úřadem MÚ Kopřivnice
 ve stavebním řízení dne:

Č. jedn.: _____
 Podpis: _____

Váš dopis zn.: 708/2008/OŽP&27838/2008/Hur
 Ze dne: 2008-05-27
 Čj: MSK 88547/2008
 Sp. zn.: ŽPZ/25033/2008/Bez
 201.1 A15
 Vyřizuje: Mgr. Jana Bezděková, Ph.D.
 Telefon: 595 622 530
 Fax: 595 622 396
 E-mail: jana.bezdekova@kr-moravskoslezsky.cz
 Datum: 2008-06-25

Ředitelství silnic a dálnic ČR
 Na Pankráci 56
 145 00 Praha
 Správa Ostrava
 Mojmírovců 597/5
 709 00 Ostrava-Mariánské Hory

Závazné stanovisko k odnětí zemědělské půdy ze zemědělského půdního fondu

Krajský úřad Moravskoslezského kraje, odbor životního prostředí a zemědělství (dále krajský úřad), jako věcně příslušný správní orgán podle § 29 zákona č. 129/2000 Sb., o krajích (krajské zřízení), ve znění pozdějších předpisů a zákona č. 334/1992 Sb., o ochraně zemědělského půdního fondu, ve znění pozdějších předpisů, obdržel dne 27. 5. 2008, prostřednictvím Městského úřadu Kopřivnice, odboru životního prostředí, žádost spol. Ředitelství silnic a dálnic ČR, Na Pankráci 56, 145 00 Praha, Správa Ostrava, Mojmírovců 597/5, 709 00 Ostrava-Mariánské Hory (dále jen „žadatel“).
 Žádost se týká trvalého odnětí zemědělské půdy - orné půdy a trvalého travního porostu ze zemědělského půdního fondu o celkové výměře 1,1968 ha pro účely stavby „Silnice R48 RYBÍ-MÚK RYCHALTICE (MÚK PŘÍBOR-VÝCHOD)“ v k.ú. Klokočov u Příbora. Jedná se o dořešení a zvětšení prostoru MÚK Příbor-východ. Stavbou je přímo dotčeno katastrální území Klokočov u Příbora. Záměr je v souladu s územně plánovací dokumentací velkého územního celku Beskydy, území je určeno k zástavbě pro záměr realizace silnice. Krajský úřad posoudil žádost na základě předložených, zákonem stanovených podkladů ve smyslu ust. § 9 odst. 5 zákona č. 334/1992 Sb., o ochraně zemědělského půdního fondu, ve znění pozdějších předpisů (dále jen „zákon“), přihlédl k souladu záměru s územně plánovací dokumentací velkého územního celku Beskydy a ve smyslu ust. § 9 odst. 6 zákona

vydává souhlas

k trvalému odnětí zemědělské půdy ze zemědělského půdního fondu o výměře 1,1968 ha pro účely stavby „Silnice R48 RYBÍ-MÚK RYCHALTICE (MÚK PŘÍBOR-VÝCHOD)“. Záměr se týká následujících pozemků:


pozemek parc.č.	druh pozemku	požadovaná výměra (ha)
769/1	orná půda	0,0225
763/1	orná půda	0,1692
765/1 (582/1,587/1)	trvalý travní porost	0,1532
765/1(595)	trvalý travní porost	0,1461
765/1(597)	trvalý travní porost	0,0326
765/1(631/2)	trvalý travní porost	0,0282
765/1(633/1)	trvalý travní porost	0,2581
724/21(909)	orná půda	0,0073
724/21(665)	orná půda	0,2355
724/21(632/2)	orná půda	0,1218

O činnostech souvisejících se skryvkou, uložením a následným využitím kulturních zemin bude vedena evidence (protokol), kde budou uvedeny všechny skutečnosti rozhodné pro posuzování správnosti, úplnosti a účelnosti využití těchto zemin, a to v souladu s ust. § 10 odst. 2 vyhlášky č. 13/1994 Sb., kterou se upravují některé podrobnosti zákona o ochraně zemědělského půdního fondu.

3. Dojde-li vlivem realizace stavby k případnému nepříznivému ovlivnění okolních pozemků nebo zařízení na nich vybudovaných, zajistí žadatel na svůj náklad provedení nápravných opatření.

4. V souladu s ustanovením § 9 odst. 6 písm. d) zákona bude za odnímanou půdu zaplacen odvod za trvalé odnětí zemědělské půdy ze zemědělského půdního fondu, dle postupů daných ust. § 11 odst. 1 písm. a) zákona. Výše odvodu bude stanovena na základě předloženého výpočtu doloženého k žádosti. V případě změny bude přesná výměra stanovena na základě skutečného rozsahu odnímané zemědělské půdy. V tomto směru pak bude upraven výpočet odvodů, který podle předložených podkladů a výpočtu za stávajícího, požadovaného stavu vycházel v případě pozemků zařazených dle BPEJ (bonitně půdní ekologické jednotky) 6.47.12 a 6.47.42 ze základního hodnotového ukazatele - částky 37 000 Kč/ha, u pozemků zařazených do BPEJ 6.48.11 ze základního hodnotového ukazatele - částky 30 000 Kč/ha a v případě pozemků zařazených do BPEJ 6.58.00 ze základního hodnotového ukazatele 56 000 Kč/ha. Ve výpočtu bylo dále užito násobku 5 - ekologické váhy vlivu, a to z důvodu výskytu chráněného ložiskového území, a to u pozemků parc.č. 769/1, 763/1, 765/1(PK 582/1, 587/1), 765/1(PK595), 765/1(PK 597), 765/1 (PK 631/2), 765/1(PK 633/1), 724/21(PK 909), 724/21(PK 665), 724/21(PK 632/2), 724/21(PK 632/3), 724/21(PK 632/5), 724/11. Na základě zpracovaného výpočtu odvodů orgán ochrany zemědělského půdního fondu Městský úřad Kopřivnice vydá, po nabytí právní moci rozhodnutí, vydaného podle zvláštních předpisů pro povolení stavby, rozhodnutí o platbě odvodu. Odvod za trvalé odnětí bude podle ust. § 11 odst. 10 zákona placen jednorázově. Dle § 9 odst. 2 písm. c) zákona o ochraně zemědělského půdního fondu není třeba souhlasu orgánu zemědělského půdního fondu k odnětí půdy na pozemcích, má-li být půda odňata k nezemědělským účelům po dobu kratší než 1 rok a dle § 11 odst. 3 písm. c) zákona o ochraně zemědělského půdního fondu nebude předepsán pro dočasné odnětí pozemků ze zemědělského půdního fondu finanční odvod.

Souhlas bude závaznou součástí rozhodnutí, které bude ve věci vydáno podle zvláštních předpisů (zákon 183/2006 Sb., o územním plánování a stavebním řádu - stavební zákon), přičemž platnost vydaného souhlasu bude totožná s platností tohoto rozhodnutí. Případnou změnu podmínek a dalších skutečností uvedených v souhlase je možno na návrh žadatele změnit při řízení o změně rozhodnutí vydaných podle zvláštních předpisů v souladu s postup ust. § 10 odst. 1 zákona. Tento souhlas neřeší majetkoprávní, vlastnické ani nájemní vztahy k pozemkům a není ve smyslu ust. § 21 zákona č. 334/1992 Sb., o ochraně zemědělského půdního fondu, ve znění pozdějších předpisů, rozhodnutím dle zákona č. 500/2004 Sb., správního řádu, ve znění pozdějších předpisů.



Ing. Jan Filgas
vedoucí oddělení
ochrany přírody a zemědělství

KRAJSKÝ ÚŘAD
Moravskoslezský kraj
Odbor životního prostředí
a zemědělství

Rozdělovník:

1. obdrží na doručence: Ředitelství silnic a dálnic ČR, Na Pankráci 56, 145 00 Praha, Správa Ostrava, Mojmírovců 597/5, 709 00 Ostrava-Mariánské Hory
2. na vědomí: Městský úřad Kopřivnice, odbor životního prostředí - spis



Městský úřad Kopřivnice

Stavební úřad

Č.j.: 829/2008/SÚ&57759/2008/PšeJa
Vyřizuje: Ing. Jana Pšejová, tel. 556 879 679
e-mail.: jana.psejova@koprivnice.cz

Kopřivnice dne 31. října 2008

HBH Projekt spol. s r.o., IČO 44961944
Chelčického 4
702 00 Ostrava

Tato dokumentace byla odevzdána
stavebním úřadem MÚ Kopřivnice
ve stavebním řízení dne:

Č. jedn.: _____
Podpis: _____

KOORDINOVANÉ STANOVISKO

Stavební úřad Městského úřadu v Kopřivnici vydává v souladu s ustanovením § 4 odst. 6 zákona č. 183/2006 Sb., o územním plánování a stavebním řádu (stavební zákon), na základě žádosti firmy HBH Projekt spol. s r.o., Chelčického 4, 702 00 Ostrava - IČO 44961944, ve věci stavby

„Silnice I/48 Rybí – MÚK Rychaltice“

stavební objekty:

C. Stavební část

- C 010 Demolice pozemních objektů
- C 011 Demolice protihlukových stěn
- C 012 Demolice opěrné stěny u Lonky Příbor
- C 013 Demolice zárubní zdi a PHS vlevo v k.ú.
- C 014 Demolice pozemních objektů
- C 020 Příprava území
- C 103 Silnice R48 v km 21,898 až 27,4
- C 104 Silnice R48 v km 28,902 až 34,875
- C 104.1 Úprava meliorace k.ú. Klokočov u Příbora - vpravo
- C 105 MÚK Příbor - východ
- C 115 Souběžná silnice III.tř. - propojení sil. II/482 a sil. III/46433
- C 115.1 Úprava meliorace k.ú. Rybí - vpravo
- C 116 Souběžná silnice III.tř. – propojení sil. III/4825 a sil. III/4806
- C 116.1 Úprava meliorace k.ú. Klokočov u Příbora -vlevo
- C 117 Souběžná silnice III.tř. - propojení sil. III/4806 a sil. II/486
- C 118 Souběžná silnice III.tř. – propojení sil. III/4822 a sil. III/04823
- C 121 Připojení ČSPH v Libhošti
- C 123 Připojení MK na souběžnou silnici v Klokočově
- C 131 Dopravní značení
- C 132 Provizorní dopravní značení
- C 141 Oprava silnice III/46433 v Libhošti
- C 143 Oprava MK v Příboře

Otevřeno

Pondělí, středa 8.00 - 11.30, 12.30 - 17.00
Úterý, čtvrtek 8.00 - 11.30, 12.30 - 14.00

Telefon - ústředna 556 879 711
Mobil 736 614 202
Fax 556 879 652
E-mail stav.urad@koprivnice.cz

Adresa úřadu
Štefánikova 1163
742 21 Kopřivnice
IČ 00298077

Adresa pracoviště
Štefánikova 1163
742 21 Kopřivnice

- C 171 Přeložka souběžné polní cesty (km 23.0 - 25.4 vpravo)
- C 171.1 Úprava meliorace k.ú.Libhošť - vpravo
- C 231 Most na silnici R48 přes polní cestu a vodoteč v km 22.032
- C 232 Most na silnici R48 přes polní cestu (MK) v km 22.764
- C 233.1 Most na silnici R48 přes vodoteč v km 23.374
- C 233.2 Most na polní cestě přes vodoteč v km 0.363
- C 234 Most na silnici R48 přes polní cestu v km 23.478
- C 235 Most na příjezdné komunikaci do ČSPH přes polní cestu v km 23.478
- C 236 Most na silnici R48 přes polní cestu a vodoteč v km 24.595
- C237 neobsazeno
- C 238 Most na silnici R48 přes silnici III/4822 a Sednici v km 26.098
- C 239 Most na silnici R48 přes vodoteč v km 26.463
- C 241 Podchod pro pěší pod silnicí R48 v km 29.172
- C 242 Most na silnici R48 přes sil.I/58 v km 29.563
- C 243 Most na silnici R48 přes trať ČD v km 29.676
- C 244 Most na silnici R48 přes řeku Lubinu v km 29.998
- C 245 Most na silnici R48 přes místní komunikaci v km 30.192
- C 246 Most na souběžné silnici III.tř. přes silnici R48 v km 30.777
- C 247 Most na silnici R48 – Ekomost v km 33.900
- C 248 Most na silnici III.tř. přes potok Klenos v km 0.370
- C 249 Most na silnici R48 přes potok Klenos v km 30.955
- C 250.1 Most na silnici R48 přes vodoteč v km 31.833
- C 250.2 Most na silnici III. Tř. přes vodoteč
- C 251 Most na silnici R48 přes silnici III/4806 v km 32,592
- C 252 Most na silnici R.48 přes vodoteč v km 33.800
- C 253 Most na souběžné silnici přes vodoteč v km 1.170
- C 255 neobsazeno
- C 256 Most na souběžné silnici III.tř. přes Sedlnici
- C 270 Zárubní zeď v km 22,244-22,590 vlevo
- C 271 Zárubní zeď v km 22.460-22.590 vpravo
- C 271.1 Zárubní zeď v km 22,875-23,140 vpravo
- C 272 Zárubní zeď v km 23.790-23.950 vpravo
- C 273 Zárubní zeď v km 24.090-24.390 vpravo
- C 273.1 Zárubní zeď v km 25,370-26,630 vpravo
- C 274 Zárubní zeď v km 26,980-27,170 vpravo
- C 275 Opěrná zeď v km 29.500-29.550 vpravo
- C 276 Opěrná zeď v km 29.835-29.950 vlevo
- C 277 Opěrná zeď u Lonky Příbor v km 30,05-30,20 a 30,23-30,32 vlevo
- C 278 Zárubní zeď v km 34.020-34.710 vpravo
- C 279 Zárubní zeď v km 34.230-34.650 vlevo
- C 280 Zárubní zeď – rampa D MÚK Příbor - východ
- C 281 PHS v km 22.08 - 22.26 vlevo
- C 282 PHS v km 22,59-23,15 vlevo
- C 283 PHS v km 23,15-23,91 vlevo
- C284 PHS v km 23,91-24,11 vlevo
- C 285 PHS v km 24,38-25,40 vlevo
- C 286 PHS v km 25,60-26,18 vlevo
- C 288 PHS v km 29,075-29,53 vpravo
- C 289 PHS v km 29,75-30,17 vpravo
- C 290 PHS v km 29,95-30,77 vlevo
- C 291 PHS v km 32,44-32,80 vpravo
- C 292 PHS v km 34,63-34,80 vpravo
- C 293 PHS v km 34,63-34,81 vlevo
- C 294 PHS u domu v km 22,6 vpravo

- C 301 Odvodnění silnice R48 v km 21,900 až 27,400
- C 302 Odvodnění silnice R48 v km 28,900 až 34,875
- C 310 Úprava kanalizace ČSPH Libhošť
- C 350 Přeložka vodovodu v km 30,200
- C361 Úprava potoka v Libhošti
- C 411 Venkovní vedení 22KV, VN 239, km 23,100 – úprava trasy
- C 412 Venkovní vedení 22KV, VN 239, km 23,340 – úprava trasy
- C 413 Venkovní vedení 22 KV, VN 239, km 25,900 až 26,300 – úprava trasy
- C 413.1 Venkovní vedení 22KV, VN 239, km 0,4 sil.III tř. Borovec - Příbor
- C 414 Venkovní vedení 22KV, VN 74, km 29,270 – úprava trasy
- C 415 Kabelové vedení 22 KV, VN 48, Příbor - Lubina, km 30,0320 - přeložka
- C 416 Venkovní vedení 22 KV, VN 48, km 30,900 - přeložka
- C 417 Venkovní vedení 22 KV, VN 05, km 31,000 až 31,440 – přeložka
- C 418 Kabelové vedení ČD 6KV, v km 11,800, ochrana trasy v km 29,650
- C 431 Venkovní vedení NN, Libhošť, km 22,160 až 22,500 - přeložka
- C 432 Kabelové vedení NN Benzina, km 23,520 – úprava trasy
- C 433 Venkovní a kabelové vedení NN, Sedlnice, km 26,150 - přeložka
- C 434 neobsazeno
- C 435 Kabelové vedení NN, Příbor, km 29,590 - přeložka
- C 436 Kabelové vedení NN, Příbor, B.Němcové, km 30,200 - přeložka
- C 437 Venkovní vedení NN, Příbor, samota, km 30,900 - demontáž
- C 438 Venkovní vedení NN, Rychaltice, km 34,700 – úprava trasy
- C 441 Osvětlení podchodu Příbor, Masarykova, km 29,170 - úprava
- C 442 Osvětlení podchodu Příbor, B.Němcové, km 30,200 - přeložka
- C 443 Osvětlení autobusových zastávek, km 32,500 - přeložka
- C 444 Veřejné osvětlení, Rychaltice, km 34,620 - přeložka
- C 451 Ochrana kabelů DOK a DK (ČT a ČEZ-NET), km 21,980
- C 452 Ochrana trasy DK (ČT), km 22,500
- C 453 Přeložka kabelů DOK a DK (ČT a ČEZ-NET), km 23,040 až 24,500
- C 454 Přeložka DK Ostrava - Příbor (ČT), km 29,550
- C 455 Ochrana kabelové trasy ČT, km 32,480
- C 456 Úprava trasy DOK (ČEZ-NET), km 32,900
- C 457 Úprava trasy DK 402 (ČEZ-NET) Příbor - N.Jičín, km 0,344 sil. III tř. Borovec - Příbor
- C 458 Úprava trasy OK Přerov – Frýdek Místek, km 0,513 sil.III.tř. Borovec - Příbor
- C 458.1 Úprava trasy OK Přerov – Frýdek Místek, km 0,067 a 0,433 sil. III.tř. C 115
- C 458.2 Úprava trasy OK Přerov – Frýdek Místek, km 0,013 a 2,463 polní cesty C 171
- C 458.3 Přeložka trasy OK Přerov – Frýdek Místek, km 23,240 - 24,480 R48
- C 461 Nadzemní telefonní vedení Libhošť, km 22,150 - přeložka
- C 462 Telefonní kabelové vedení Libhošť (Benzina), km 23,510 - přeložka
- C 463 Telefonní kabelové vedení Příbor (Samota) km 27,000 až 27,300 - přeložka
- C 464 Telefonní kabelové vedení Příbor, Masarykova, km 29,190 – ochrana trasy
- C 465 Telefonní kabelové vedení Příbor, Ostravská, km 29,590 – ochrana trasy
- C 466 Telefonní kabelové vedení Příbor, Lubina, km 30,020 – ochrana trasy
- C 467 Telefonní kabelové vedení Příbor, B.Němcová, km 30,200 - přeložka
- C 468 Telefonní kabelové vedení Rychaltice, přípojka č. 50 - demontáž
- C 469 Telefonní kabelové vedení Rychaltice, MK, km 34,720 – ochrana trasy
- C 471 Ochrana kabelové trasy DOK Transgasu, v km 0,250 souběžné silnice
- C 481 Zabezpečovací kabely ČD, v km 11,870, ochrana v km 29,750
- C 482 Dálkový kabel ČD, v km 11,870, ochrana trasy v km 29,750
- C 491 Systém SOS – kabelové vedení
- C 492 Systém SOS - hlásky
- C 493 Systém SOS – meteostanice
- C 494 Systém SOS – kabelové šachty a prostupy

- C 495 Systém SOS – trubky pro optické kabely
- C 496 Systém SOS – automatické sčítače dopravy
- C 497 Systém SOS – optický kabel
- C 498 Systém SOS - dispečinky
- C 501 Ochrana VVTL plynovodu DN 500 ev.č. 631 107
- C 502 Ochrana VTL plynovodu DN 500 ev.č. 632 033
- C 503 Přeložka VTL plynovodu DN 300 ev.č. 632 039
- C 503.1 Úprava VTL plynovodu DN 300
- C 504 Přeložka VTL přípojka k RSON 100 ev.č. 632 074
- C 505 Přeložka VTL plynovodu DN 300 ev.č. 633 016
- C 506 Prodloužení chráničky DN 400 VTL plynovodu DN 200 ev.č. 822 668
- C 512 Přeložky STL plynovodů (Rychaltice)
- C 701 Oplocení
- C 702 Oplocení
- C 801 Vegetační úpravy
- C 801.1 Vegetační úpravy R 48 v km 21,898 až 27,4
- C 801.2 Vegetační úpravy R 48 v km 28,902 až 34,875
- C 801.3 Vegetační úpravy podél silnic III.třídy (C 115, C 116, C 118)
- C 801.4 Vegetační úpravy podél silnic III.třídy (C 117)
- C 801.5 Vegetační úpravy podél polní cesty (C 171)
- C 801.6 Vegetační úpravy podél MK (C 123)
- C 802 Rekultivace stávajících komunikací

na pozemcích v k.ú. *Příbor a Klokočov u Příbora*, a k ní připojené dokumentaci pro vydání stavebního povolení, zpracované firmou Dopravoprojekt Ostrava, spol. s r.o. s vedoucím projektantem Ing. Antonínem Dvořákem, ze dne 8.10.2008, toto

koordinované stanovisko

zahrnující požadavky na ochranu dotčených veřejných zájmů, které hájí:

- 1) **Městský úřad Kopřivnice, odbor životního prostředí a zemědělství**, vydává následující stanovisko:
 - **Oddělení technické ochrany životního prostředí**
 - **Orgán ochrany ovzduší**
Z předložené dokumentace vyplývá, že záměr má být realizován na k.ú. Rybí, Libhošť, Sedlnice, Příbor, Klokočov u Příbora a Rychaltice. Městský úřad Kopřivnice, orgán ochrany ovzduší tedy konstatuje, že není dotčeným orgánem z hlediska ochrany ovzduší, resp. dotčeným orgánem z hlediska ochrany ovzduší je dle § 50 odst. 1 písm. a) zák. č. 86/2002 Sb., o ochraně ovzduší a o změně některých dalších zákonů (zákon o ochraně ovzduší) ve znění pozdějších předpisů příslušný Obecní úřad – orgán ochrany ovzduší obce.
 - **Orgán odpadového hospodářství**
Z hlediska § 79 odst. 4 písm. b) zákona č. 185/2001 Sb., o odpadech a o změně některých dalších zákonů **nemáme** k rozšíření silnice, provedené dle předložené projektové dokumentace **připomínky**.
 - **Orgán vodního hospodářství**
 - **Vodoprávní úřad**
K předloženému záměru dáváme **kladné stanovisko**.
Vzhledem k tomu, že předmětnou stavbou budou dotčeny vodní toky ve správním území obce s rozšířenou působností Kopřivnice, je třeba požádat zdejší vodoprávní úřad o

udělení souhlasu ke stavbě podle § 17 odst. 1 písm. a) zákona č. 254/2001 Sb., o vodách a o změně některých zákonů (vodní zákon), ve znění pozdějších předpisů.

➤ **Oddělení lesního hospodářství, zemědělství a ochrany přírody**

○ **Orgán ochrany přírody a krajiny**

Z hlediska zájmů chráněných zákonem č. 114/1992 Sb., o ochraně přírody a krajiny, v platném znění, dáváme k výše uvedenému záměru, dle předložené dokumentace, **souhlasné stanovisko.**

Orgán ochrany přírody a krajiny Městského úřadu Kopřivnice vydal dne 11.3.2008 souhlasné závazné stanovisko k zásahům do významných krajinných prvků, ke kterým dojde při stavebních úpravách mostních objektů překlenujících vodní toky. Jednalo se o tyto významné krajinné prvky - „vodní tok a niva řeky Sedlnice“, „vodní tok a niva řeky Lubiny“, „vodní tok Klenos“ a „bezejmenné vodní toky“ v úsecích 26,463 km silnice R 48; 31,833 km silnice R 48; 33,800 km silnice R 48 a 1,170 km souběžné silnice.

Dne 18.3.2008 vydal orgán ochrany přírody a krajiny Městského úřadu Kopřivnice souhlasné rozhodnutí k zásahu do krajinného rázu ke stavbám Silnice R 48 a obslužné komunikace k této silnici.

Dne 10.10.2008 byla na Městský úřad Kopřivnice, odbor životního prostředí podána žádost o vydání souhlasu k výsadbě geograficky nepůvodních druhů dřevin. Jedná se o dřeviny, které budou použity k náhradní výsadbě kolem předmětné komunikace jako náhrada za vzniklou ekologickou a estetickou újmu při kácení dřevin v důsledku rekonstrukce a stavby komunikace. Tato žádost se vyřizuje. K vydání povolení ke kácení dřevin v k.ú. Klokočov u Příbora a k.ú. Příbor a uložení náhradní výsadby je MÚ Příbor.

○ **Orgán ochrany zemědělského půdního fondu**

Z hlediska zákona č. 334/1992 Sb., o ochraně zemědělského půdního fondu (dále jen „ZPF“), ve znění pozdějších předpisů konstatujeme, že pro stavební povolení je nutné předložit **souhlas orgánu ochrany ZPF** s odnětím půdy ze ZPF.

- 2) **Městský úřad Kopřivnice, odbor dopravy a silničního hospodářství** nemá námitek k výše uvedené stavbě za předpokladu dodržení zákona č. 13/1997 Sb., o pozemních komunikacích, ve znění pozdějších předpisů, vyhlášky č. 104/1997 Sb., kterou se provádí zákon o pozemních komunikacích, ve znění pozdějších předpisů, zákona č. 361/2000 Sb., o provozu na pozemních komunikacích a o změnách některých zákonů, ve znění pozdějších předpisů a vyhlášky č. 30/2001 Sb., kterou se provádějí pravidla provozu na pozemních komunikacích a úprava a řízení provozu na pozemních komunikacích, ve znění pozdějších předpisů.

Odůvodnění

Dne 8.10.2008 podala firma HBH Projekt spol. s r.o., Chelčického 4, 702 00 Ostrava - IČO 44961944, žádost o vydání **koordinovaného stanoviska** pro stavbu „**Silnice I/48 Rybí – MÚK Rychaltice**“. K žádosti byla přiložena projektová dokumentace pro vydání stavebního povolení zpracovaná firmou Dopravoprojekt Ostrava, spol. s r.o. vedoucím projektantem Ing. Antonínem Dvořákem s kolektivem.

Stavební úřad opatřením ze dne 8.10.2008 požádal dotčené orgány Městského úřadu Kopřivnice (Odbor územního plánování a památkové péče, Odbor dopravy a silničního


hospodářství, Odbor životního prostředí a zemědělství) o předložení svých stanovisek k výše uvedené stavbě.

Stavební úřad Městského úřadu v Kopřivnici, pověřený v souladu s organizačním řádem Městského úřadu v Kopřivnici k vydání koordinovaného stanoviska, posoudil jednotlivá předložená stanoviska dotčených orgánů a zapracoval je do výrokové části tohoto koordinovaného stanoviska.

Poučení

Proti tomuto koordinovanému stanovisku může dát účastník podnět v souladu s ustanovením § 94 odst. 1 zákona č. 500/2004 Sb., správní řád, podle věcné příslušnosti k Odboru územního plánování a stavebního řádu a památkové péče, k Odboru dopravy a silničního hospodářství a k Odboru životního prostředí a zemědělství Krajského úřadu Moravskoslezského kraje se sídlem v Ostravě, ul. 28.října 117, PSČ 702 18.

MĚSTSKÝ ÚŘAD
Stavební úřad
742 21 KOPŘIVNICE


Ing. Jana Pšejová
referent Stavebního úřadu

Doručí se:

HBH Projekt spol. s r.o., Chelčického 4, 702 00 Ostrava



MĚSTSKÝ ÚŘAD KOPŘIVNICE

Odbor životního prostředí a zemědělství
Štefánikova 1163, PSČ 742 21

Č.j.: 1056/2006/OŽP&56443/2006/Ri
Vyřizuje: Mgr. Richtárová
Tel.: 556 879 789

Ředitelství silnic a dálnic ČR

Správa Ostrava
Mojmírovců 5
709 81 Ostrava

2006-11-08

Tato dokumentace byla ověřena
stavebním úřadem MÚ Kopřivnice
ve stavebním řízení dne:

Č. jedn.: _____

Podpis: _____

28. 11. 2006

11. 12. 2006

ROZHODNUTÍ

Výrok

Městský úřad Kopřivnice, odbor životního prostředí a zemědělství (dále jen odbor ŽPZ), jako orgán ochrany přírody příslušný podle § 77 odst. 3 zákona č. 114/1992 Sb., o ochraně přírody a krajiny, v platném znění (dále jen zákon o ochraně přírody a krajiny), na základě žádosti o povolení zásahu do významného krajinného prvku a po provedeném řízení podle zákona č. 500/2004 Sb., správní řád, ve věci zásahu do významného krajinného prvku (VKP)

souhlasí

podle § 4 odst. 2 zákona o ochraně přírody a krajiny
se zásahem do VKP „Vodní tok a údolní niva vodních toků Sedlnice, Lubina a Klenos“ evidovaných podle § 3 písm. b) zákona o ochraně přírody a krajiny, za účelem realizace stavby „Silnice R 48 Rybí – MÚK Rychaltice“ pro Ředitelství silnic a dálnic ČR, Správu Ostrava, se sídlem Mojmírovců 5, 709 81 Ostrava, podle předložené průvodní zprávy a celkové situace stavby zak. číslo 1245-5 zpracovaných firmou Dopravoprojekt Ostrava spol. s r.o., Masarykovo nám. 5, 702 00 Ostrava.

Souhlas se uděluje při splnění následujících požadavků:

- při stavebních ani jiných činnostech nebude vjížděno do koryta vodních toků a nebudou ničeny břehy vodních toků např. pojezdem mechanizace
- pro zajištění ekologicko – stabilizační funkce vodních toků je nutné zajistit dostatečnou výšku mostů nad těmito vodními toky, které zajišťují funkci biokoridorů, a to min. 4 m, a šířku min. 10 m
- doprovodná břehová zeleň bude zachována, případně v dostatečné míře nahrazena

Odůvodnění

Dne 26. 9. 2006 obdržel Městský úřad Kopřivnice, odbor ŽPZ, od Ředitelství silnic a dálnic ČR, Správy Ostrava, se sídlem Mojmírovců 5, 709 81 Ostrava, žádost o vydání závazného stanoviska k zásahu do významného krajinného prvku. Jednalo se o realizaci stavby „Silnice R 48 Rybí – MÚK Rychaltice“ podle předložené průvodní zprávy a situace stavby. Bylo zjištěno, že tímto záměrem dojde podle § 4 odst. 2 zákona o ochraně přírody a krajiny, k zásahu do významného krajinného prvku vodní tok a údolní niva, proto zahájil MÚ Kopřivnice, odbor ŽPZ, řízení o povolení zásahu

Telefon: 556 879 789
Mgr. Richtárová
ústředna: 556 879 411

Fax: 556 879 701
Internet: <http://www.koprivnice.cz>
Email: magdalena.richtarova@koprivnice.cz

Bankovní spojení:
ČS, a.s. Nový Jičín
č. ú.: 1767241349/0800

IČO:
00298077

1

*Městský úřad Kopřivnice
Odbor životního prostředí a zemědělství*

do VKP.

Účastníkem řízení podle § 27 odst. 1 zákona o ochraně přírody a krajiny byl žadatel a dále správce vodního toku – Povodí Odry, VH provoz Skotnice, Na Dolách 81, 742 59 Skotnice a podle § 71 odst. 3 zákona o ochraně přírody a krajiny Město Příbor, Nám. S. Freuda 19, 742 58 Příbor.


V samotné průvodní zprávě je uvedeno, že při realizaci stavby nedojde k dotčení vodních toků, tudíž se nepředpokládá, že by práce byly realizovány z koryta vodních toků. Z tohoto vychází i první z požadavků uvedených ve výroku rozhodnutí. Pokud nebude vjížděno do koryta toku, je možné provádět práce na stavbě celoročně a nebude nutné provést záchranný odlov rybií obsádky. Rovněž břehy vodních toků nesmí být poškozovány, aby nedocházelo k jejich sesouvání do koryta toků a tím k jejich zanášení a znečišťování.

Jelikož všechny tři dotčené vodní toky jsou součástí biokoridorů územního systému ekologické stability (ÚSES), je nutné zachování průchodnosti těchto prvků ÚSES stanovením světlé šířky a délky přemostění. Z výše uvedeného důvodu je rovněž nutné zachování doprovodné břehové zeleně.

V průběhu řízení nevznikli účastníci řízení žádné další námitky či připomínky, proto odbor ŽPZ po posouzení všech podkladů rozhodl tak, jak je uvedeno ve výroku tohoto rozhodnutí. Účastníkům byla oznámena možnost vyjádřit se k podkladům rozhodnutí dle § 36 odst. 3 zákona č. 500/2004 Sb., správního řádu.

Poučení o odvolání

Proti tomuto rozhodnutí může účastník řízení podat podle ustanovení § 81 odst. 1 a § 83 odst. 1 správního řádu odvolání, ve kterém se uvede v jakém rozsahu se rozhodnutí napadá, dále namítaný rozpor s právními předpisy nebo nesprávnost rozhodnutí nebo řízení, jež mu předcházelo, ve lhůtě 15 dnů ode dne jeho oznámení ke Krajskému úřadu Moravskoslezského kraje, se sídlem v Ostravě, ul. 28. října 117, podáním učiněným u Městského úřadu Kopřivnice, se sídlem v Kopřivnici, ul. Štefánikova 1163. Odvolání se podává v počtu 3 vyhotovení. Nepodá-li účastník potřebný počet stejnopisů, vyhotoví je na jeho náklady Městský úřad Kopřivnice. Podané odvolání má v souladu s ustanovením § 85 odst. 1 správního řádu odkladný účinek. Odvolání jen proti odůvodnění rozhodnutí je nepřípustné.



Mgr. Magdaléna Richtárová

Mgr. Magdaléna Richtárová
referent ochrany přírody

Rozdělovník:

Ředitelství silnic a dálnic ČR, Správa Ostrava, Mojmírovců 5, 709 81 Ostrava
Povodí Odry, státní podnik, VH provoz Skotnice, Na Dolách 81, 742 59 Skotnice
Město Příbor, Nám. S. Freuda 19, 742 58 Příbor
Městský úřad Příbor, stavební úřad, nám. S. Freuda 19, 742 58 Příbor

Vypraveno dne: 9.11.2006

Č.j.: 1056/2006/OŽP&56443/2006/Ri

MĚSTSKÝ ÚŘAD PŘÍBOR

S t a v e b n í ú ř a d

náměstí Sigmunda Freuda 19, PSČ 742 58, tel. 556 455 460

VÁŠ DOPIS ZNAČKY/ZE DNE

39/09/Ot / 13.1.2009

NAŠE ZNAČKA

st.ú.32/sd/09/Ha

VYŘIZUJE

Ing. Hanzelka

DNE

19.1.2009

HBH Projekt spol. s r.o.

Chelčického 4

702 00 Ostrava

IČO: 449 61 944

Tato dokumentace byla ověřena
stavebním úřadem MÚ Kopřivnice
ve stavebním řízení dne:

Č. jedn.: _____

Podpis: _____

③

Věc: Sdělení stavebního úřadu dle § 15 stavebního zákona č. 183/2006 Sb.

Městský úřad v Příboře, stavební úřad obdržel dne 14.1.2009 Vaši žádost o vydání souhlasu podle § 15 zák. č. 183/2006 Sb. o územním plánování a stavebním řádu, ve znění pozdějších předpisů (stavební zákon) pro stavbu „**Silnice R 48 Rybí – MÚK Rychaltice – MÚK Příbor východ**“ na pozemcích parc.č. 825/1, 825/9, 825/26, 825/27, 820/6, 820/13, 769/1, 825/2, 825/13, 825/4, 825/5, 763/1, 825/14, 769/2, 825/8, 820/5, 820/11, 825/24, 825/25, 582/1 (PK), 587/1 (PK), 595 (PK), 597 (PK), 613/2 (PK), 633/1 (PK), 765/4, 772, 770, 765/2, 771/1, 774, 911/2 (PK), 771/2, 909 (PK), 910 (PK), 695/1 (PK), 695/2 (PK), 664/1 (PK), 664/2 (PK), 665 (PK), 632/2 (PK), 632/3 (PK), 632/5 (PK), 724/12, 724/11, 724/10, 692 (PK), 818/22, 825/7, 825/10 a 820/12 v k.ú. Klokočov u Příbora, na kterou vydal zdejší stavební úřad územní rozhodnutí dne 18.9.2008 pod zn: st.ú. 1326/ÚR/08/Ha.

Žádost byla doložena dokumentací pro stavební povolení, která byla zpracována společností DOPRAVOPROJEKT Ostrava spol. s r.o., Masarykovo náměstí 5, 702 00 Ostrava 1 – souhrnná technická zpráva a společností SHB projekce dopravních staveb, Masná 10, 702 00 Ostrava – Koordinační situace stavby – sekce 2, č.p. 02.2. Předložená projektová dokumentace pro stavební povolení byla navržena v souladu s projektovou dokumentací pro územní řízení a splňuje podmínky vydaného územního rozhodnutí ze dne 18.9.2008 zn: st.ú. 1326/ÚR/08/Ha.

Stavební úřad MÚ v Příboře, jako stavební úřad příslušný podle § 13 odst. 1 písm. f) zák. č. 183/2006 Sb. o územním plánování a stavebním řádu, ve znění pozdějších předpisů, podle § 15 odst. 2 stavebního zákona

s o u h l a s í

s vydáním stavebního povolení pro stavbu „**Silnice R 48 Rybí – MÚK Rychaltice – MÚK Příbor východ**“ na pozemcích parc.č. 825/1, 825/9, 825/26, 825/27, 820/6, 820/13, 769/1, 825/2, 825/13, 825/4, 825/5, 763/1, 825/14, 769/2, 825/8, 820/5, 820/11, 825/24, 825/25, 582/1 (PK), 587/1 (PK), 595 (PK), 597 (PK), 613/2 (PK), 633/1 (PK), 765/4, 772, 770, 765/2, 771/1, 774, 911/2 (PK), 771/2, 909 (PK), 910 (PK), 695/1 (PK), 695/2 (PK), 664/1 (PK), 664/2 (PK), 665 (PK), 632/2 (PK), 632/3 (PK), 632/5 (PK), 724/12, 724/11, 724/10, 692 (PK), 818/22, 825/7, 825/10 a 820/12 v k.ú. Klokočov u Příbora.

Předložená projektová dokumentace pro stavební povolení je navržena v souladu s projektovou dokumentací pro územní řízení a splňuje podmínky vydaného územního rozhodnutí ze dne 18.9.2008 zn: st.ú. 1326/ÚR/08/Ha.

Ing. Pavel Hanzelka
vedoucí stavebního úřadu



Městský úřad Příbor
stavební úřad
742 38

Obdrží:
- adresát



Město Příbor

Městský úřad

742 58 Příbor, náměstí S.Freuda č.p.19

odbor územního plánování, rozvoje a městské památkové rezervace

Váš dopis značky / ze dne
1665/09/Ot / 09.11.2009

Naše značka
ÚP/1065/2009

Vyřizuje / linka
Ing.Šimíček

Datum
26.11.2009

HBH projekt spol. s.r.o.
Pracoviště Ostrava
Chelčického 4
702 00 Ostrava

Tato dokumentace byla ověřena
stavebním úřadem MÚ Kopřivnice
ve stavebním řízení dne:

Č. jedn.: _____
Podpis: _____ ③

Stavba „Silnice R 48 Rybí – MÚK Rychaltice“ – SO C 123

Po prostudování návrhu projektové dokumentace Vám sdělujeme, že jako budoucí správce stavebního objektu SO C 123 – připojení místní komunikace realizovaného v rámci stavby „Silnice R 48 Rybí – MÚK Rychaltice“ nemáme k této dokumentaci připomínky. Zaslanou dokumentaci si ponecháváme.

S pozdravem

Ing.Jaroslav Šimíček
vedoucí odboru ÚP,rozvoje a MPR

Městský úřad Příbor
742 58 16

15
✓

1