

Žádost:

Žádám o informaci ohledně aktivních správců technické infrastruktury na území ORP Kopřivnice formou seznamu ve strojově čitelném formátu. Pro usnadnění posílám vzor, jelikož ideální seznam by měl obsahovat výčet katastrálních území, kde u každého území bude uveden výčet správců (včetně přiřazeného IČ) nebo naopak, kde u konkrétního správce budou uvedeny katastrální území, kde se nachází jím spravované sítě.

Poskytnutí informace:

V příloze dopisu se žadateli poskytují údaje o vlastních technické infrastruktury na území obce s rozšířenou působností Kopřivnice tak, jak byly úřadu územního plánování těmito subjekty poskytnuty v souladu s ust. § 27 zákona č. 183/2006 Sb., o územním plánování a stavebním řádu (stavební zákon), ve znění pozdějších předpisů. Odkazujeme přitom na ust. § 4a zákona č. 106/1999 Sb., o svobodném přístupu k informacím, ve znění pozdějších předpisů: *„Povinný subjekt není povinen měnit formát nebo jazyk informace ani vytvářet k informaci metadata, pokud by taková změna nebo vytvoření metadat byly pro povinný subjekt nepřiměřenou zátěží; v tomto případě vyhoví povinný subjekt žádosti tím, že poskytne informaci ve formátu nebo jazyce, ve kterých byla vytvořena.“*

Příloha: Pasporthy TI.pdf

Pasport č. 203_2017_10_12_8112 / údaje o území Kopřivnice

poskytnutý krajskému úřadu / úřadu územního plánování

Městský úřad Kopřivnice

I. oddíl - poskytovatel údaje (identifikační údaje)

1. Jméno a příjmení / název

Česká telekomunikační infrastruktura a.s.

2. Identifikační číslo nebo obdobný údaj

04084063

3. Sídlo poskytovatele údaje a kontakt

a) obec

Praha - Žižkov (Praha 3)

b) PSČ

13000

c) ulice (část obce)

Olšanská

d) číslo popisné / orientační

2681/6

e) jméno a příjmení a funkce oprávněné osoby

Jiří Soudný, TEDO

f) číslo telefonu

+420 606684196

g) e-mail

jiri.soudny@cetin.cz

II. oddíl - údaj o území

4. Název nebo popis údaje o území

Prostorová poloha sítí společnosti Česká telekomunikační infrastruktura a.s.

5. Vznik údaje o území

a) právní předpis / správní rozhodnutí / jiný

b) ze dne

Interní výkresová dokumentace Česká telekomunikační infrastruktura a.s.

12.10.2017

c) vydal

Česká telekomunikační infrastruktura a.s.

6. Územní lokalizace údaje o území

a) název katastrálního/katastrálních území

b) číslo katastrálního/katastrálních území

Brušperk	61338
Drnholec nad Lubinou	68796
Fryčovice	63480
Harty	72051
Hájov	63677
Kateřinice	66448
Klokočov u Příbora	73537
Kopřivnice	66939
Mniší	69766
Mošnov	69993
Petřvald u Nového Jičína	72050
Petřvaldík	72052
Prchalov	73306
Příbor	73532
Skotnice	74856
Trnávka u Nového Jičína	76830
Vlčovice	78390
Větrkovice u Lubiny	68798
Závišice	79126
Štramberk	76411
Ženkla	79640

c) číslo/čísla parcelní, je-li účelné jeho/jejich uvedení

--

7. Předání údaje o území

a) název dokumentu

b) datum zpracování

Kopřivnice 8112

22.06.2017

c) počet svazků, listů, nosičů

kontrolní součty v souborech 17-06-22_uup_KOPR_site.dgn 70fd6c9c,
17-06-22_uup_KOPR_rspoje.dgn 218d8532

d) měřítko mapového podkladu, nad kterým byl údaj o území zobrazen

1:500

e) souřadnicový systém zobrazení

S-JTSK

f) u digitálních dat jejich popis(metadata), zejména:

- Formát textové/tabulkové části: *.txt
- Formát grafické části (s uvedením programu, ve kterém je zpracována): *.dgn Bentley MicroStation v.8
- Typ: linie, buňka
- Datový model, včetně popisu datových vrstev: viz soubor struktura dat.txt
- Medium-nosič, velikost souborů:
17-06-22_uup_KOPR_site.dgn: 927744 kB
17-06-22_uup_KOPR_rspoje.dgn: 76288 kB
struktura dat.txt: 1526 kB

8. Prohlášení poskytovatele údaje

Prohlašuji, že všechny informace, uvedené v tomto pasportu a dokumentaci údaje o území jsou správné, úplné a aktuální k datu předání. Jsem si vědom sankčních důsledků v případě nesprávně či neúplně poskytnutého údaje podle § 28 odst. 3 zákona.


Česká telekomunikační infrastruktura a.s.
Olšanská 2681/6
130 00 Praha 3
DIČ: CZ04084063
96

12.10.2017

datum a podpis oprávněné osoby poskytovatele údaje

Poskytnutý krajskému úřadu / úřadu územního plánování

Městský úřad Kopřivnice, odbor stavebního řádu, územního plánování a památkové péče

I. oddíl – poskytovatel údaje (identifikační údaje)

1. Jméno a příjmení / název

ČD – Telematika a.s.

2. Identifikační číslo nebo obdobný údaj – IČO

6 1 4 5 9 4 4 5

3. Sídlo poskytovatele údaje a kontakt

a) obec

Praha 3

b) PSČ

130 00

c) ulice (část obce)

Pernerova

d) číslo popisné / orientační

2819/2a

e) jméno a příjmení a funkce oprávněné osoby

Ing. Sylvie Zušáková, specialista - geodet

f) číslo telefonu

+420 724 013 783

g) e-mail

uap@cdt.cz

II. oddíl – údaj o území

4. Název nebo popis údaje o území

Telekomunikační vedení, ochranné pásmo 1,5m na každou stranu od osy vedení vzniká automaticky ze zákona o elektromonukacích/telekomunikacích
 Zemní – linie/trasa HDPE trubek v DGN souborech, geodeticky zaměřené v kódu kvality č. 3 od roku 2000
 Nadzemní – modré linie v JPG souboru. Nadzemní vedení geodeticky nezaměřené, umístěné na trakčních stožárech vždy pouze podél železniční trati.

5. Vznik údaje o území

a) právní předpis / správní rozhodnutí / jiný

b) ze dne

Interní „Předpis pro provádění geodetického zaměření a dokumentace ČD-Telematika a.s.“
a další nespecifikované

1.7.2008

c) vydal

ČD - Telematika

6. Územní lokalizace údaje o území

a) název katastrálního/ katastrálních území

b) číslo katastrálního/ katastrálních území

Rozsah území ORP – Kopřivnice

8112

c) číslo/čísla parcelní, je-li účelné jeho/jejich uvedení

neúčelný údaj

7. Předání údaje o území

a) název dokumentu

b) datum zpracování

140519 moravskoslezsky

19.5.2014

c) počet svazků, listů, nosičů

1x DGN soubor, 1x JPG soubor

d) měřítko mapového podkladu, nad kterým byl údaj o území zobrazen

DGN soubor bez omezení měřítkem zobrazení.

JPG soubory nevygenerovány v měřítku.

e) souřadnicový systém zobrazení

S-JTSK

f) popis digitálních dat (metadat)

- Textová část – viz tento formulář = DOC
- Grafická část – souborová forma ve formátu *.dgn (software MICROSTATION V8) a *.jpg
- Typ – linie
- Datový model
 - a. vrstva=31, barva=1 (červená) v dgn souboru ... zemní trasa HDPE trubky se zafouknutým optickým kabelem
 - b. vrstva=32, barva=172 (modrá) v dgn souboru ... trasa zavěšeného optického kabelu
 - c. vrstva=33, barva=3 (zelená) v dgn souboru ... zemní trasa prázdné HDPE trubky
 - d. modré linie v jpg souborech ... trasa závěšeného optického kabelu
- ftp server

8. Prohlášení poskytovatele údaje

Prohlašuji, že všechny informace uvedené v tomto pasportu a dokumentaci údaje o území jsou správné, úplné a aktuální k datu předání. Jsem si vědom sankčních důsledků v případě nesprávně či neúplně předaného údaje podle § 28 odst. 3 stavebního zákona.

V Praze dne 19.5.2014

ČD-Telematika a.s. – Ing. Sylvie Zušáková, specialista - geodet

ČD-Telematika
 ČD - Telematika a.s.
 Pernerova 2819/2a, 130 00 Praha 3
 110 00
 724 013 783
 cdt@cdt.cz, www.cdt.cz

Údaje pro doplnění ze strany Měského úřadu KOPŘIVNICE

Pasport byl převzat dne:

Podpis:

Jméno a příjmení kontaktního pracovníka za ORP:

Telefon a e-mail na kontaktního pracovníka:

Pasport č. údaje o území

poskytnutý krajskému úřadu / úřadu územního plánování

ORP, Kopřivnice	kód 8112
Městský úřad Kopřivnice	Odbor stavebního řádu a územního plánování

I. oddíl – poskytovatel údaje (identifikační údaje)

1. Jméno a příjmení / název

Čepro, a.s.

2. Identifikační číslo nebo obdobný údaj

6	0	1	9	3	5	3	1			
---	---	---	---	---	---	---	---	--	--	--

3. Sídlo poskytovatele údaje a kontakt

a) obec	b) PSČ
Praha 7	170 00
c) ulice (část obce)	d) číslo popisné / orientační
Dělnická	213/12
e) jméno a příjmení a funkce oprávněné osoby	
Mgr. Jan Duspěva, generální ředitel, předseda představenstva Ing. Helena Hostková, finanční ředitelka, místopředseda představenstva	
f) číslo telefonu	g) e-mail
221 968 228	Adam.nemec@ceproas.cz

II. oddíl – údaj o území

4. Název nebo popis údaje o území

Sledované jevy popsané očíslovanými řádky podle přílohy č. 1 k vyhlášce č. 500/2006 Sb., jedná se o tyto jevy v řádcích: 78, 76, 68

5. Vznik údaje o území

a) právní předpis / správní rozhodnutí / jiný b) ze dne

Zákon č. 189/1999 Sb. v platném znění 29. července 1999

c) vydal

Parlament ČR

6. Územní lokalizace údaje o území

a) název katastrálního/katastrálních území b) číslo katastrálního/katastrálních území

c) číslo/čísla parcelní, je-li účelné jeho/jejich uvedení

7. Předání údaje o území

a) název dokumentu b) datum zpracování

ÚAP veřejné infrastruktury, Čepro, a.s. 22.4.2016

c) počet svazků, listů, nosičů

Průvodní dopis č. zn.: od-02118/FŘ/16 ze dne 13.12.2016, 1 x CD

d) měřítko mapového podkladu, nad kterým byl údaj o území zobrazen

Digitální forma bez omezení měřítkem zobrazení

e) souřadnicový systém zobrazení

S - JTSK

f) u digitálních dat jejich popis (metadata), zejména:

- Formát textové/tabulkové části -pdf
- Formát grafické části (s uvedením programu ve kterém je zpracována) - dgn
- Typ (linie, bod, plocha)
- Datový model, včetně popisu datových vrstev
- Medium – nosič dat- CD

8. Prohlášení poskytovatele údaje

Prohlašuji, že všechny informace, uvedené v tomto pasportu a dokumentaci údaje o území jsou správné, úplné a aktuální k datu předání. Jsem si vědom sankčních důsledků v případě nesprávně či neúplně předaného údaje podle § 28 odst. 3 stavebního zákona.

Datum a podpis oprávněné osoby poskytovatele údaje je i pro prohlášení uveden na následujícím **III. oddíle Pasportu – potvrzení správnosti použitého údaje o území**

III. oddíl - potvrzení správnosti použitého údaje o území

9. Vyjádření poskytovatele údajů ke správnosti použitého údaje

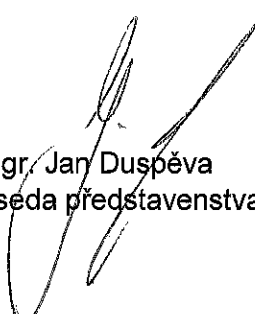
Podle § 28 odst. 2 zákona č. 183/2006 Sb. Vám aktualizujeme údaje o území ve správním obvodu Vašeho orgánu územního plánování

10. Prohlášení poskytovatele údajů


Prohlašuji, že všechny informace, uvedené na CD ze dne 22.4.2016 jsou správné, úplné a aktuální. Jsem si vědom sankčních důsledků podle § 28 odst. 3 stavebního zákona.

jméno a příjmení a funkce oprávněné osoby poskytovatele údaje

ČEPRO, a.s.



Mgr. Jan Duspěva
předseda představenstva



Ing. Helena Hostková
místopředseda představenstva

13. prosinec 2016

datum a podpis oprávněné osoby poskytovatele údaje

Pasport č. 1 údaje o území

poskytnutý krajskému úřadu / úřadu územního plánování

Městský úřad Kopřivnice

I. oddíl – poskytovatel údaje (identifikační údaje)

1. Jméno a příjmení / název

České Radiokomunikace a.s.

2. Identifikační číslo nebo obdobný údaj

	I	Č	2	4	7	3	8	8	7	5
--	---	---	---	---	---	---	---	---	---	---

3. Sídlo poskytovatele údaje a kontakt

a) obec

Praha 6

b) PSČ

169 00

c) ulice (část obce)

Skokanská

d) číslo popisné / orientační

2117/1

e) jméno a příjmení a funkce oprávněné osoby

Ing.. Tomáš Houžvicka

f) číslo telefonu

242 411 630

g) e-mail

t.houzvicka@radiokomunikace.cz

II. oddíl – údaj o území

4. Název nebo popis údaje o území

Jev č. 81 – elektronické komunikační zařízení vč. ochranného pásma

5. Vznik údaje o území

a) právní předpis / správní rozhodnutí / jiný b) ze dne

zákon č. 127/2005 Sb, o elektronických komunikacích

c) vydal

--

6. Územní lokalizace údaje o území

a) název katastrálního/katastrálních území b) číslo katastrálního/katastrálních území

k.ú. náležící pod ORP Kopřivnice

c) číslo/čísla parcelní, je-li účelné jeho/jejich uvedení

--

7. Předání údaje o území

a) název dokumentu b) datum zpracování

Veřejná komunikační síť Českých Radiokomunikací, a.s

18/10/2016

c) počet svazků, listů, nosičů

El. poštou

d) měřítko mapového podkladu, nad kterým byl údaj o území zobrazen

optické kabely geodeticky zaměřeny, ostatní data 1:10.000, ORM

e) souřadnicový systém zobrazení

JTSK

f) u digitálních dat jejich popis (metadata), zejména:

- Formát textové/tabulkové části – DBF
- Formát grafické části (s uvedením programu, ve kterém je zpracována) – SHP
- Typ (linie, bod, plocha) :
 - Ochranná pásma – polygony
 - RR body – body
 - Vysílací zařízení – body
- Datový model, včetně popisu datových vrstev - Poskytovaná data jsou rozdělena do tří monotematických vrstev.
 1. Vrstva Ochranná pásma obsahuje polygony reprezentující hranici ochranných pásem vysílacích zařízení.
 2. Vrstva RR body reprezentuje parabolické nebo sektorové antény radiových směrových spojů. Všechny spoje provozované uvnitř hranic příslušné ORP končí v některém z těchto bodů. Spoje, které překračují hranice ORP, případně jen procházejí nad územím ORP nejsou vně hranic ORP ukončeny těmito body.
 3. Vrstva Vysílací zařízení obsahuje všechna místa, kde je umístěno vysílací zařízení Českých Radiokomunikací a.s. (bez ohledu na vlastnictví objektů), ze kterého je vysílán televizní či rozhlasový signál. Implicitně je technické ochranné pásmo těchto zařízení 30m, pokud není stanoveno


jinak. V takovém případě by byla předána jako polygon ve vrstvě Ochranná pásma.

Shora uvedené monotematické vrstvy jsou Vám generovány i v případě, že se na území konkrétního ORP nenachází žádné prvky, jež by do dané vrstvy příslušely. V takém případě je Vám předávána prázdná vrstva, neobsahující žádná data.

- Medium – nosič, velikost souborů – soubory SHP do 100 kB

8. Prohlášení poskytovatele údaje

Prohlašuji, že všechny informace, uvedené v tomto pasportu a dokumentaci údaje o území jsou správné, úplné a aktuální k datu předání. Jsem si vědom sankčních důsledků v případě nesprávně či neúplně předaného údaje podle § 28 odst. 3 stavebního zákona.

 České Radiokomunikace a.s.
Skokanská 2117/1
169 00 Praha 6
(54)

18/10/2016

.....
datum a podpis oprávněné osoby poskytovatele údaje

Pasport č. 1 údaje o území

poskytnutý krajskému úřadu / úřadu územního plánování

Městský úřad Kopřivnice

I. oddíl – poskytovatel údaje (identifikační údaje)

1. Jméno a příjmení / název

České Radiokomunikace a.s.

2. Identifikační číslo nebo obdobný údaj

	I	Č	2	4	7	3	8	8	7	5
--	---	---	---	---	---	---	---	---	---	---

3. Sídlo poskytovatele údaje a kontakt

a) obec

Praha 6

b) PSČ

169 00

c) ulice (část obce)

Skokanská

d) číslo popisné / orientační

2117/1

e) jméno a příjmení a funkce oprávněné osoby

Ing.. Tomáš Houžvicka

f) číslo telefonu

242 411 630

g) e-mail

t.houzvicka@radiokomunikace.cz

II. oddíl – údaj o území

4. Název nebo popis údaje o území

Jev č. 82 – Komunikační vedení vč. ochranného pásma

5. Vznik údaje o území

a) právní předpis / správní rozhodnutí / jiný b) ze dne

zákon č. 127/2005 Sb, o elektronických komunikacích

c) vydal

--

6. Územní lokalizace údaje o území

a) název katastrálního/katastrálních území b) číslo katastrálního/katastrálních území

k.ú. náležející pod ORP Koprivnice

c) číslo/čísla parcelní, je-li účelné jeho/jejich uvedení

--

7. Předání údaje o území

a) název dokumentu b) datum zpracování

Veřejná komunikační síť Českých Radiokomunikací, a.s.

18/10/2016

c) počet svazků, listů, nosičů

příloha el. pošty

d) měřítko mapového podkladu, nad kterým byl údaj o území zobrazen

optické kabely geodeticky zaměřeny, ostatní data 1:10.000, ORM

e) souřadnicový systém zobrazení

JTSK

f) u digitálních dat jejich popis (metadata), zejména:

- Formát textové/tabulkové části – DBF
- Formát grafické části (s uvedením programu, ve kterém je zpracována) – SHP
- Typ (linie, bod, plocha) :

Optika – linie

Pátevní rr spoje – linie

RR spoje – linie

- Datový model, včetně popisu datových vrstev - Poskytovaná data jsou rozdělena do šesti monotematických vrstev.
 1. Vrstva Optika obsahuje geodeticky zaměřenou osu podzemního komunikačního vedení Českých Radiokomunikací a.s. Ochranné pásmo tohoto vedení je 1,5m na každou stranu od této osy (kynety).
 2. Vrstva „Pátevní rr spoje“ obsahuje linie, reprezentující osy koridorů důležitých a vysokokapacitních radiových směrových spojů veřejné komunikační sítě, jejichž náhrada by byla velmi nákladná a technicky obtížná.
 3. Vrstva RR spoje obsahuje linie os koridorů všech radiových směrových spojů veřejné komunikační sítě tedy včetně páteřních spojů.

poznámka: Koridorem rr spoje se rozumí pomyslné rotační těleso, ve kterém se šíří převážná část elektromagnetické energie radiového spoje. Zasahování do tohoto koridoru stavbami či stavební technikou vede ke ztrátám elmag. energie a poruchám spojení, případně až k trvalému přerušení provozu radiového spoje. Průměry koridorů se pohybují v rozsahu od několika metrů až do desítek metrů a závisejí zejména na vzdálenosti od zdroje (parabolické antény) a frekvenci zařízení. Též průběh osy koridoru spoje a tudíž celého koridoru nad terénem není přímkový, ale je zakřivený směrem k zemi. Toto zakřivení se stává významné již u spojů o délkách nad 5 km. Z uvedených skutečností vyplývá, že jedinou možností jak odpovědně posoudit vliv staveb na radiovou komunikační síť je 3D modelování situace v konkrétním místě za použití specializovaných sw nástrojů pro výpočty šíření elektromagnetických vln. Vzhledem k tomu, že rr spoje obecně nevytvářejí žádné zásadní překážky v rozvoji území (většinou probíhají v dostatečných výškách nad terénem), je tento jev třeba chápat pouze jako upozornění na nutnost řešit konkrétní investiční záměry s oddělením ochrany sítí společností České Radiokomunikace a.s.

Shora uvedené monotematické vrstvy jsou Vám generovány i v případě, že se na území konkrétního ORP nenachází žádné prvky, jež by do dané vrstvy příslušely. V takém případě je Vám předávána prázdná vrstva, neobsahující žádná data.

- Medium – nosič, velikost souborů – soubor SHP, do 100 kB

8. Prohlášení poskytovatele údaje

Prohlašuji, že všechny informace, uvedené v tomto pasportu a dokumentaci údaje o území jsou správné, úplné a aktuální k datu předání. Jsem si vědom sankčních důsledků v případě nesprávně či neúplně předaného údaje podle § 28 odst. 3 stavebního zákona.

České Radiokomunikace a.s.

Skokanská 2117/1

169 00 Praha 6

(54)

18/10/2016

.....
datum a podpis oprávněné osoby poskytovatele údaje

Pasport č. údaje o území

poskytnutý krajskému úřadu / úřadu územního plánování

Městský úřad Kopřivnice

I. oddíl – poskytovatel údaje (identifikační údaje)

1. Jméno a příjmení / název

ČEZ ICT Services, a. s.

2. Identifikační číslo nebo obdobný údaj

2	6	4	7	0	4	1	1			
---	---	---	---	---	---	---	---	--	--	--

3. Sídlo poskytovatele údaje a kontakt

a) obec

Děčín

b) PSČ

405 02

c) ulice (část obce)

Zbrojnická

d) číslo popisné / orientační

16

e) jméno a příjmení a funkce oprávněné osoby

Martin Šklíba – ved. Odd. Poskytování sítí

f) číslo telefonu

721 216 546

g) e-mail

martin.skliba@cez.cz

II. oddíl – údaj o území

4. Název nebo popis údaje o území

Elektronické komunikace – řádek 82, vedení sdělovacích sítí – metalické, vedení sdělovacích sítí - optické

5. Vznik údaje o území

a) právní předpis / správní rozhodnutí / jiný b) ze dne

Interní výkresová dokumentace ČEZ ICT Services, a. s. Aktualizace údajů ke dni: 1.4..2010

c) vydal

ČEZ ICT Services, a. s.

6. Územní lokalizace údaje o území

a) název katastrálního/katastrálních území b) číslo katastrálního/katastrálních území

Rozsah území ORP –Kopřivnice 8112

c) číslo/čísla parcelní, je-li účelné jeho/jejich uvedení

neúčelný údaj

7. Předání údaje o území

a) název dokumentu b) datum zpracování

Přístup k dokumentům a aktualizacím na stránkách:<http://uap.mawis.eu> Aktualizace souborů k 31.10. aktuálního roku. Aktuální informace na produktové stránce MAWIS <http://uap.mawis.eu>

c) počet svazků, listů, nosičů

Grafická část: 1x vektorový výkresový soubor
Textová část obsahuje: 1x doplňující informace – text_cezict_rev1, 1x struktura datového modelu ÚAP – datový_model_cezict_rev1, 1x elektronická podoba paspartu údaje o území – pas_5312_082_CEZICT, 1x protokol o stažení údaje o území (označen číslem žádosti o stažení)

d) měřítko mapového podkladu, nad kterým byl údaj o území zobrazen

Digitální forma bez omezení měřítkem zobrazení

e) souřadnicový systém zobrazení


S-JTSK

f) u digitálních dat jejich popis (metadata), zejména:

- Textová část - *.pdf, *.xls
- Grafická část – digitální forma bez formátu
- Datový model – viz. příložený soubor struktury datového modelu ve formátu *.xls
- Medium – prostřednictvím WEB portálu, přihlášení a informace o aktualizacích na adrese <http://uap.mawis.eu>

8. Prohlášení poskytovatele údaje

Prohlašuji, že všechny informace, uvedené v tomto pasportu a dokumentaci údaje o území jsou správné, úplné a aktuální k datu předání. Jsem si vědom sankčních důsledků v případě nesprávně či neúplně předaného údaje podle § 28 odst. 3 stavebního zákona.

28.5.2010, v. z. 
.....
datum a podpis oprávněné osoby poskytovatele údaje

III. oddíl – potvrzení správnosti použitého údaje o území

9. Vyjádření poskytovatele údajů ke správnosti použitého údaje


Po kontrole poskytnutých údajů bylo zjištěno, že se uvedené údaje souhlasí se skutečností a jsou plně aktuální.

10. Prohlášení poskytovatele údajů

Prohlašuji, že všechny informace, uvedené v III. oddíle jsou správné, úplné a aktuální. Jsem si vědom sankčních důsledků podle § 28 odst. 3 stavebního zákona.

jméno a příjmení a funkce oprávněné osoby poskytovatele údaje

Martin Šklíba, vedoucí oddělení Poskytování sítí ČEZ ICT Services, a. s.

21. 5. 2010, v. z. 
.....
datum a podpis oprávněné osoby poskytovatele údaje

Pasport . 1 údaje o území

Poskytnutý krajskému úřadu / úřadu územního plánování

Městský úřad Kopivnice, Odbor územního plánování, památkové péče a marketingu

I. oddíl - poskytovatel údaj (identifikační údaje)

1. Jméno a příjmení / název

Dial Telecom, a.s., zastoupený na základě plné moci společnosti Fiber Services, a. s.

2. Identifikační číslo nebo obdobný údaj - I O

2 8 1 7 5 4 9 2

3. Sídlo poskytovatele údaje a kontakt

a) obec

b) PS

Praha 8-Karlín

186 00

c) ulice (část obce)

d) číslo popisné / orientační

Křížkova

36a/237

e) jméno a příjmení a funkce oprávněné osoby

Tereza Kopířová

f) číslo telefonu

g) e-mail

420 603 151 941

tereza.koprivova@fiberservices.cz

II. oddíl - údaje o území

4. Název nebo popis údaje o území

Elektronické komunikace - úsek 82

5. Vznik údaje o území

a) právní předpis / správní rozhodnutí / jiný

b) ze dne

Interní výkresová dokumentace Dial Telecom, a.s.

Datum aktualizace údajů k 06.12.2015

c) vydal

Dial Telecom, a.s., zastoupený na základě plné moci společnosti Fiber Services, a. s.

6. Územní lokalizace údaje o území

a) název katastrálního / katastrálních území

b) číslo katastrálního / katastrálních území

Rozsah území - ORP Kopivnice

Rozsah území - ORP Kopivnice

c) číslo / čísla parcelní, je-li území jeho/jejich uvedení

neúzemní údaj

7. Předání údaje o území

a) název dokumentu

b) datum zpracování

Prostřednictvím WEB portálu

Datum zpracování k 06.12.2015

c) počet svazků, listů, nosičů

Komprimovaný soubor z WEB portálu. Další aktualizace prostřednictvím WEB portálu <http://portal.geostore.cz/uap>

d) měřítko mapového podkladu, nad kterým byl údaj o území zobrazen

Digitální forma bez omezení měřítkem zobrazení

e) souřadnicový systém zobrazení

S-JTSK

f) popis digitálních dat (metadat)

- Textová část - pasport.pdf
- Grafická část - souborová forma ve formátu *.dgn a webové rozhraní
- Datový model - legenda.doc

8. Prohlášení poskytovatele údaje

Prohlašuji, že všechny informace uvedené v tomto pasportu a dokumentaci údaje o území jsou správné, úplné a aktuální k datu předání. Jsem si v domněnkách dle sledků v případě nesprávnosti nebo neúplného předání údaje podle §28 odst.3 stavebního zákona.



Pasport č. údaje o území

poskytnutý krajskému úřadu / úřadu územního plánování

Městský úřad Kopřivnice

I. oddíl – poskytovatel údaje (identifikační údaje)

1. Jméno a příjmení / Název

innogy Gas Storage, s.r.o.

2. Identifikační číslo osoby nebo obdobný údaj

2	7	8	9	2	0	7	7			
---	---	---	---	---	---	---	---	--	--	--

3. Sídlo poskytovatele údaje a kontakt

a) obec

Praha 10 - Strašnice

b) PSČ

108 00

c) ulice (část obce)

Limuzská

d) číslo popisné / orientační

3135/12

e) jméno, příjmení a funkce oprávněné osoby

Pavel Příhonský, Real Estate Manager

f) číslo telefonu

+420 267 973 150, +420 603 151 875

g) e-mail

pavel.prihonsky@innogy.com

h) jméno a příjmení kontaktní osoby

Pavel Příhonský

i) číslo telefonu

+420 267 973 150, +420 603 151 875

j) e-mail

pavel.prihonsky@innogy.com

k) identifikátor datové schránky

ufxyjs2

II. oddíl – údaj o území

4. Název a popis údaje o území

a) Název údaje o území

- č. 57 – dobývací prostor
- č. 59 – chráněná území pro zvláštní zásahy do zemské kůry
- č. 68 - vodovodní řady a jejich ochranná pásma
- č. 70 - kanalizační stoky a jejich ochranná pásma
- č. 73 - nadzemní a podzemní vedení elektrizační soustavy a jejich ochranná pásma
- č. 74 - technologické objekty zásobování plynem a jejich ochranná a bezpečnostní pásma
- č. 75 – vedení plynovodů a jejich ochranná a bezpečnostní pásma
- č. 82a – elektronické komunikace, jejich ochranná pásma a zájmová území

--

b) Popis údaje o území

Podzemní zásobník plynu

5. Vznik údaje o území

a) právní předpis / správní rozhodnutí / jiný b) ze dne

Zákon č. 458/2000 Sb., energetický zákon	28/11/2000
--	------------

c) vydal

Parlament ČR

6. Územní lokalizace údaje o území

a) ČR / název kraje / název obce / název katastrálního/katastrálních území b) kód kraje / obce / katastrálního území

Správní území ORP	
-------------------	--

c) číslo/čísla parcelní, je-li účelné jeho/jejich uvedení

neúčelné

7. Předání údaje o území

a) název dokumentu b) datum zpracování

PZP Štramberk	26/02/2019
---------------	------------

c) počet svazků, listů, nosičů

1 x CD-R

d) měřítko mapového podkladu, nad kterým byl údaj o území zpracován

Digitální forma bez omezení měřítkem zobrazení
--

e) souřadnicový systém zobrazení

S-JTSK

f) u digitálních dat jejich popis (metadata), zejména:

1. Formát textové/tabulkové části – písemný
2. Formát grafické části - dgn (Bentley MicroStation V8i)
3. Typ (bod, linie, plocha) – bod, linie, plocha
4. Datový model, včetně popisu datových vrstev a použitých atributů
5. Medium – CD-R

8. Prohlášení poskytovatele údaje

Prohlašuji, že všechny informace, uvedené v tomto pasportu a dokumentaci údaje o území jsou správné, úplné a aktuální k datu předání. Jsem si vědom důsledků v případě nesprávně či neúplně poskytnutého údaje podle § 28 odst. 3 stavebního zákona.

17 -04- 2019



datum a podpis oprávněné osoby poskytovatele údaje

innogy Gas Storage, s.r.o.
Limuzská 3135/12
108 00 Praha 10, Strašnice
IČ: 27892077, DIČ: CZ27892077
- 9 -

Pasport č. 1153159 údaje o území

Poskytnutý krajskému úřadu / úřadu územního plánování

MÚ Kopřivnice

I. oddíl - poskytovatel údaje (identifikační údaje)

1. Jméno a příjmení / název

GasNet, s.r.o.

2. Identifikační údaje nebo obdobný údaj

2 7 2 9 5 5 6 7

3. Sídlo poskytovatele údaje a kontakt

a) obec

b) PSČ

Ústí nad Labem

401 17

c) ulice (část obce)

d) číslo popisné / orientační

Klíšská

940

e) jméno a příjmení a funkce oprávněné osoby

Petr Pavlík, senior specialista informačních systémů

f) číslo telefonu

g) e-mail

420 606 163 109

petr.pavlik@innogy.com

II. oddíl - údaje o území

4. Název nebo popis údaje o území

Plynárenství: řádek 75, vedení VTL plynovodu včetně ochranného pásma a anodového uzemnění, vedení STL plynovodu včetně anodového uzemnění; řádek 73, nadzemní a podzemní vedení elektřiny; řádek 74, technologický objekt zásobování plynem včetně ochranného a bezpečnostního pásma

5. Vznik údaje o území

a) právní předpis / správní rozhodnutí / jiný

b) ze dne

Interní výkresová dokumentace GasNet, s.r.o.

Datum aktualizace k 12-10-2017

c) vydal

GasNet, s.r.o.

6. Územní lokalizace údaje o území

a) název katastrálního/katastrálních území

b) číslo katastrálního / katastrálních území

Rozsah území je dán územní příslušností příjemce dat, uvedeného v hlavičce tohoto pasportu

Rozsah území je dán územní příslušností příjemce dat, uvedeného v hlavičce tohoto pasportu

c) číslo/čísla parcelní, je-li účelné jeho/jejich uvedení

neúčelný údaj

7. Předání údaje o území

a) název dokumentu

b) datum zpracování

Prostřednictvím WEB portálu

Datum zpracování k 12-10-2017

c) počet svazků, listů, nosičů

Elektronická forma dat poskytnutá prostřednictvím Distribuce plynu online

d) měřítko mapového podkladu, nad kterým byl údaj o území zobrazen

Digitální forma bez omezení měřítkem zobrazení

e) souřadnicový systém zobrazení

S-JTSK

f) u digitálních dat jejich popis (metadata), zejména:

- Textová část - pasport.pdf
- Grafická část - souborová forma ve formátu DGN v.7
- Datový model - legenda.doc (samostatně ke stažení na <https://www.gasnet.cz/cs/vysvetlivky-k-predavany-m-datam-oss/>)

8. Prohlášení poskytovatele údaje

Prohlašuji, že všechny informace, uvedené v tomto pasportu a dokumentaci údaje o území jsem získal(a) ze zdrojů přístupných pro veřejnost - územní plány, internetové stránky apod. Uvedené informace byly k datu předání platné. Jsem si vědom(a) sankčních důsledků v případě nesprávně či neúplně předaného údaje podle § 28 odst. 3 stavebního zákona.

Petr Pavlík, senior specialista informačních systémů

Pasport č. 4 údaje o území

poskytnutý krajskému úřadu / úřadu územního plánování

Odbor územního plánování a památkové péče Město Koprivnice

I. oddíl – poskytovatel údaje (identifikační údaje)

1. Jméno a příjmení / název

Severomoravské vodovody a kanalizace Ostrava a.s.

2. Identifikační číslo nebo obdobný údaj

C	Z	4	5	1	9	3	6	6	5
---	---	---	---	---	---	---	---	---	---

3. Sídlo poskytovatele údaje a kontakt

a) obec	b) PSČ
Ostrava	709 00
c) ulice (část obce)	d) číslo popisné / orientační
28. října	1235/169
e) jméno a příjmení a funkce oprávněné osoby	
Adriana Bednaříková, vedoucí oddělení GIS	
f) číslo telefonu	g) e-mail
+420 596 697 201, +420 739 501 396	adriana.bednarikova@smvak.cz

II. oddíl – údaj o území

4. Název nebo popis údaje o území

Správní území obce, města – vodárenství řádek 44, 67, 68, 69, 70

5. Vznik údaje o území

a) právní předpis / správní rozhodnutí / jiný	b) ze dne
Interní výkresová dokumentace SmVaK Ostrava a.s.	28.8.2017
c) vydal	
SmVaK Ostrava a.s.	

6. Územní lokalizace údaje o území

a) název katastrálního/katastrálních území	b) číslo katastrálního/katastrálních území
Rozsah území obce, města, ORP	Rozsah katastrálních území obce, města, ORP
c) číslo/čísla parcelní, je-li účelné jeho/jejich uvedení	
neúčelný údaj	

7. Předání údaje o území

a) název dokumentu	b) datum zpracování
prostřednictvím WEB portálu	průběžně
c) počet svazků, listů, nosičů	
Aktualizace prostřednictvím WEB portálu http://gis.smvak.cz	
d) měřítko mapového podkladu, nad kterým byl údaj o území zobrazen	
Digitální forma bez omezení měřítkem zobrazení	
e) souřadnicový systém zobrazení	
S-JTSK	
f) u digitálních dat jejich popis (metadata)	
<ul style="list-style-type: none"> • Formát textové části – pdf, doc, xls • Formát grafické části – souborová forma ve formátu ShapeFile • Datový model, včetně popisu datových vrstev – formát *.xls 	

- Medium – úvodní předání na CD, další aktualizace prostřednictvím WEB portálu na adrese <http://gis.smvak.cz>

8. Prohlášení poskytovatele údaje

Prohlašuji, že všechny informace, uvedené v tomto pasportu a dokumentaci údaje o území jsou správné, úplné a aktuální k datu předání. Jsem si vědom sankčních důsledků v případě nesprávně či neúplně předaného údaje podle § 28 odst. 3 stavebního zákona.

Prohlašuji, že data ve formuláři jsou pravdivá

V Ostravě dne 28.8.2017 SmVaK Ostrava a.s. Ing. Adriana Bednaříková, oddělení GIS

Pasport č. údaje o území

úřadu územního plánování

Městský úřad Koprivnice

I. oddíl – poskytovatel údaje (identifikační údaje)

1. Jméno a příjmení / název poskytovatele – kdo poskytuje údaj o území

Green Gas DPB, a.s.

2. Identifikační číslo nebo obdobný údaj - IČO

0	0	4	9	4	3	5	6			
---	---	---	---	---	---	---	---	--	--	--

3. Sídlo poskytovatele údaje a kontakt

a) obec

Paskov

b) PSČ

739 21

c) ulice (část obce)

Rudé armády

d) číslo popisné / orientační

637

e) jméno a příjmení a funkce oprávněné osoby

Ing. Tomáš Šmolka, hlavní důlní měřič

f) číslo telefonu

558 612 339

g) e-mail

tomas.smolka@dpb.cz

II. oddíl – údaj o území

4. Název nebo popis údaje o území – jaký jev se poskytuje (kanalizace, vyhlídkový bod, místo významné události, atd.)

Plynofikace obce Hájov

5. Vznik údaje o území – pokud byl vydán

a) právní předpis / správní rozhodnutí / jiný b) ze dne

Kolaudační rozhodnutí

c) vydal

6. Územní lokalizace údaje o území – výčet katastrálních území,

a) název katastrálního/katastrálních území b) číslo katastrálního/katastrálních území

Hájov

636771

c) číslo/čísla parcelní, je-li účelné jeho/jejich uvedení

7. Předání údaje o území – v jaké formě je údaj o území předáván (analogově, CD - shp, dwg, dgn, text, tabulka, atd.)

a) název dokumentu

b) datum zpracování

STL plynovod Hájov

23.8.2010

c) počet svazků, listů, nosičů

Výkres .dgn

d) měřítko mapového podkladu, nad kterým byl údaj o území zobrazen

e) souřadnicový systém zobrazení

JTSK

f) u digitálních dat jejich popis (metadata), zejména:

- Formát textové/tabulkové části
- Formát grafické části (s uvedením programu ve kterém je zpracována)
- Typ (linie, bod, plocha)
- Datový model, včetně popisu datových vrstev
- Medium – nosič, velikost souborů

8. Prohlášení poskytovatele údaje

Prohlašuji, že všechny informace, uvedené v tomto pasportu a dokumentaci údaje o území jsou správné, úplné a aktuální k datu předání. Jsem si vědom sankčních důsledků v případě nesprávně či neúplně předaného údaje podle § 28 odst. 3 stavebního zákona.

.....23.8.2010.....
datum a podpis oprávněné osoby poskytovatele údaje

III. oddíl – potvrzení správnosti použitého údaje o území

9. Vyjádření poskytovatele údajů ke správnosti použitého údaje

Potvrzuji správnost, úplnost a aktuálnost údajů o území dříve poskytnutých, v rámci aktualizace podkladů v roce 2010 poskytuji údaje o plynofikaci obce Hájov.


10. Prohlášení poskytovatele údajů

Prohlašuji, že všechny informace, uvedené v III. oddíle jsou správné, úplné a aktuální. Jsem si vědom sankčních důsledků podle § 28 odst. 3 stavebního zákona.

jméno a příjmení a funkce oprávněné osoby poskytovatele údaje

Ing. Tomáš Šmolka

.....23.8.2010.....


datum a podpis oprávněné osoby poskytovatele údaje

Pasport č. 4 údaje o území

poskytnutý krajskému úřadu / úřadu územního plánování

Městský úřad Kopřivnice

I. oddíl – poskytovatel údaje (identifikační údaje)

1. Jméno a příjmení / název

GTS Czech s.r.o.

2. Identifikační číslo nebo obdobný údaj

2	8	4	9	2	1	7	0			
---	---	---	---	---	---	---	---	--	--	--

3. Sídlo poskytovatele údaje a kontakt

a) obec

Praha

b) PSČ

130 00

c) ulice (část obce)
orientační

Přemyslovská

d) číslo popisné /

2845/43

e) jméno a příjmení a funkce oprávněné osoby

Zdeněk Vidlák

f) číslo telefonu

267 198 173

g) e-mail

zvidlak@sitel.cz

II. oddíl – údaj o území

4. Název nebo popis údaje o území

elektronické komunikační zařízení vč. ochranného pásma
komunikační vedení vč. ochranného pásma

5. Vznik údaje o území

a) právní předpis / správní rozhodnutí / jiný výkresová dokumentace GTS Czech s.r.o. b) ze dne 2.9.2014

c) vydal

GTS Czech s.r.o.

6. Územní lokalizace údaje o území

a) název katastrálního/katastrálních území rozsah území ORP Kopřivnice b) číslo katastrálního/katastrálních území rozsah území ORP Kopřivnice

c) číslo/čísla parcelní, je-li účelné jeho/jejich uvedení

7. Předání údaje o území

a) název dokumentu 20140902_ÚAP_GTS_Kopřivnice_V8 b) datum zpracování 2.9.2014

c) počet svazků, listů, nosičů

e-mail

d) měřítko mapového podkladu, nad kterým byl údaj o území zobrazen
elektronická forma bez omezení měřítkem zobrazení

e) souřadnicový systém zobrazení

S-JTSK

f) u digitálních dat jejich popis (metadata), zejména:

- Formát textové/tabulkové části - *.doc
- Formát grafické části (s uvedením programu ve kterém je zpracována) *.dgn
- Typ (linie, bod, plocha) - linie
- Medium – nosič, velikost souborů – e-mail

8. Prohlášení poskytovatele údaje

Prohlašuji, že všechny informace, uvedené v tomto pasportu a dokumentaci údaje o území jsou správné, úplné a aktuální k datu předání. Jsem si vědom sankčních důsledků v případě nesprávně či neúplně předaného údaje podle § 28 odst. 3 stavebního zákona.

GTS Czech s.r.o.
zastoupena společností SITEL, spol. s r.o.
Nad Elektrárnou 1528/45
106 00 Praha 10
DIČ: CZ44797320

30.10.2014

.....
datum a podpis oprávněné osoby poskytovatele údaje

Pasport č. 207/2016 údaje o území

Poskytnuto pro

ORP Koprivnice, odbor územního plánování a památkové péče

I. oddíl – poskytovatel údaje (identifikační údaje)

1. Jméno a příjmení / název

Ministerstvo obrany ČR

Sekce ekonomická a majetková MO,

OOÚZŘPNI

Oddělení ochrany územních zájmů Brno

2. Identifikační číslo nebo obdobný údaj

6	0	1	6	2	6	9	4			
---	---	---	---	---	---	---	---	--	--	--

3. Sídlo poskytovatele údaje a kontakt

a) obec

Brno

b) PSČ

615 00

c) ulice (část obce)

Svatoplukova

d) číslo popisné / orientační

2687/84

e) jméno a příjmení a funkce oprávněné osoby

Ing. Lenka Martykánová - vedoucí Oddělení ochrany územních zájmů Brno

f) číslo telefonu

973445717, mob.: 724 463 836

g) e-mail

hjaavk (IČ 60162694)
AHNM.regbrno@army.cz

II. oddíl – údaj o území

4. Název nebo popis údaje o území

82 - komunikační vedení včetně ochranného pásma

Ochranným pásmem pro nadzemní stavby se rozumí zájmové území Ministerstva obrany (dle ustanovení § 175 odst. 1 zákona č. 183/2006 Sb. o územním plánování a stavebním řádu).

Zájmové území je rozčleněno výškově následujícím způsobem:

- Zájmové území pro veškerou nadzemní výstavbu - v tomto vymezeném území lze vydat územní rozhodnutí a povolit **veškerou** nadzemní výstavbu jen na základě závazného stanoviska Ministerstva obrany. (Pozn.:digitální data nesou číselný atribut výšky 50)
- Zájmové území pro nadzemní výstavbu přesahující 50 m n.t. - v tomto vymezeném území lze vydat územní rozhodnutí a povolit nadzemní výstavbu přesahující 50 m n.t. jen na základě závazného stanoviska Ministerstva obrany. (Pozn.:digitální data nesou číselný atribut výšky 100)
- Zájmové území pro nadzemní výstavbu přesahující 100 m n.t. - v tomto vymezeném území lze vydat územní rozhodnutí a povolit nadzemní výstavbu přesahující 100 m n.t. jen na základě závazného stanoviska Ministerstva obrany. (Pozn.:digitální data nesou číselný atribut výšky 150)
- Zájmové území pro nadzemní výstavbu přesahující 150 m n.t. - v tomto vymezeném území lze vydat územní rozhodnutí a povolit nadzemní výstavbu přesahující 150 m n.t. jen na základě závazného stanoviska Ministerstva obrany. (Pozn.:digitální data nesou číselný atribut výšky 200)
- Zájmové území pro nadzemní výstavbu přesahující 200 m n.t. - v tomto vymezeném území lze vydat územní rozhodnutí a povolit nadzemní výstavbu přesahující 200 m n.t. jen na základě závazného stanoviska Ministerstva obrany. (Pozn.:digitální data nesou číselný atribut výšky 250)

Obecně lze shrnout:

Při zobrazení číselného atributu 50 musí být **veškerá nadzemní výstavba** v tomto území předem konzultována s Ministerstvem obrany. V tomto vymezeném území lze vydat územní rozhodnutí a povolit stavby, v souladu s ustanovením § 175 odst. 1 zákona č. 183/2006 Sb. o územním plánování a stavebním řádu, jen na základě závazného stanoviska Ministerstva obrany.

Při zobrazení číselného atributu 100 a více musí být konzultovány stavby vysoké nad 30 m a stavby tvořící dominanty v terénu s ohledem na podmínky jevu 119 UAP. V tomto vymezeném území lze vydat územní rozhodnutí a povolit stavby vyšší než 30 m a stavby tvořící dominanty v terénu, v souladu s ustanovením § 175 odst. 1 zákona č. 183/2006 Sb. o územním plánování a stavebním řádu, jen na základě závazného stanoviska Ministerstva obrany.

Ochranným pásmem pro podpovrchové stavby a veškeré zemní práce se rozumí zájmové území Ministerstva obrany (dle ustanovení § 175 odst. 1 zákona č. 183/2006 Sb. o územním plánování a stavebním řádu). V tomto vymezeném území lze vydat územní rozhodnutí a povolit stavbu spojenou s prováděním zemních prací jen na základě závazného stanoviska Ministerstva obrany.

Pozn.: na území dané ORP se nevyskytuje koridor podzemních sítí (zájmové území pro podpovrchové stavby).

5. Vznik údaje o území

a) právní předpis / správní rozhodnutí / jiný b) ze dne

zák. č. 222/1999 Sb., o zajišťování obrany ČR,
§ 175 zák. č. 183/2006 Sb., stavební zákon,
zák. č. 127/2005 Sb., o el. komunikacích

c) vydal

Parlament ČR

6. Územní lokalizace údaje o území

a) název katastrálního/katastrálních území b) číslo katastrálního/katastrálních území

dle digitálního podkladu

c) číslo/čísla parcelní, je-li účelné jeho/jejich uvedení

7. Předání údaje o území

a) název dokumentu

b) datum zpracování

ORP Kopřivnice

30.5.2016

c) počet svazků, listů, nosičů

1 CD

d) měřítko mapového podkladu, nad kterým byl údaj o území zobrazen

e) souřadnicový systém zobrazení

S-JTSK

f) seznam a popis digitálních dat:

- A082_VU3255_ELKOMVEDNOP.dgn
- A082_VU3255_ELKOMVEDNOP.dxf
- A082_VU3255_ELKOMVEDNOP.vyk
- A082_VU3255_ELKOMVEDNOP_A082_VU3255_ELKOMVEDNOP_p.DBF
- A082_VU3255_ELKOMVEDNOP_A082_VU3255_ELKOMVEDNOP_p.SHP
- A082_VU3255_ELKOMVEDNOP_A082_VU3255_ELKOMVEDNOP_p.SHX
- A082_VU3255_ELKOMVEDPOP.dgn
- A082_VU3255_ELKOMVEDPOP.dxf
- A082_VU3255_ELKOMVEDPOP.vyk
- A082_VU3255_ELKOMVEDPOP_A082_VU3255_ELKOMVEDPOP_p.DBF
- A082_VU3255_ELKOMVEDPOP_A082_VU3255_ELKOMVEDPOP_p.SHP
- A082_VU3255_ELKOMVEDPOP_A082_VU3255_ELKOMVEDPOP_p.SHX

8. Prohlášení poskytovatele údaje

Prohlašuji, že všechny informace, uvedené v tomto pasportu a dokumentaci údaje o území jsou správné, úplné a aktuální k datu předání. Jsem si vědom sankčních důsledků v případě nesprávně či neúplně předaného údaje podle § 28 odst. 3 stavebního zákona.

- 7 - 05 - 2016

.....
datum a podpis oprávněné osoby poskytovatele údaje

Pasport č. 52... údaje o území

Poskytnutý krajskému úřadu / úřadu územního plánování

ORP Kopřivnice, kód 8112, Městský úřad Kopřivnice, Odbor územního plánování, památkové péče a marketingu

I. oddíl – poskytovatel údaje (identifikační údaje)

1. Jméno a příjmení / název

New Telekom s.r.o. v zastoupení společností UNI Promotion s.r.o.

2. Identifikační číslo nebo obdobný údaj – IČO

2	6	6	9	0	4	7	1
---	---	---	---	---	---	---	---

3. Sídlo poskytovatele údaje a kontakt

a) obec	b) PSČ
Praha 6	169 00
c) ulice (část obce)	d) číslo popisné / orientační
Šlíkova	294/31
e) jméno a příjmení a funkce oprávněné osoby	
Jaroslav Dvorský, jednatel společnosti UNI Promotion s.r.o.	
f) číslo telefonu	g) e-mail
+420 603 276 274	dvorsky@gjp.cz

II. oddíl – údaj o území

4. Název nebo popis údaje o území

Jev č. 081 - elektronické komunikační zařízení

5. Vznik údaje o území

a) právní předpis / správní rozhodnutí / jiný	b) ze dne
Interní dokumentace NEW TELEKOM, spol. s r.o.	Provozní dokumentace aktuální k 18.7.2017 Zákonné normy viz. Textová část
c) vydal	
NEW TELEKOM, spol. s r.o.	

6. Územní lokalizace údaje o území

a) název katastrálního/ katastrálních území	b) číslo katastrálního/ katastrálních území
Rozsah území ORP - Kopřivnice	Rozsah území ORP 8112
c) číslo/čísla parcelní, je-li účelné jeho/jejich uvedení	
neúčelný údaj	

7. Předání údaje o území


a) název dokumentu	b) datum zpracování
8112_081_NEWT	18.7.2017, předpokládaná aktualizace 2018
c) počet svazků, listů, nosičů	
Grafická část: vektorové soubory ESRI Shapefile 1x struktura datového modelu ÚAP - datovy_model_081_NEWT; 1x elektronická podoba pasportu údaje o území - pas	
d) měřítko mapového podkladu, nad kterým byl údaj o území zobrazen	
Digitální forma bez omezení měřítkem zobrazení	
e) souřadnicový systém zobrazení	
S-JTSK	

f) popis digitálních dat (metadat)

Grafická část – souborová forma ve formátu *.shp
Datový model – formát *.xls s popisem údajů

8. Prohlášení poskytovatele údaje

Prohlašuji, že všechny informace uvedené v tomto pasportu a dokumentaci údaje o území jsou správné, úplné a aktuální k datu předání. Jsem si vědom sankčních důsledků v případě nesprávně či neúplně předaného údaje podle § 28 odst. 3 stavebního zákona.


UNI Promotion s.r.o.
 DIČ: CZ29436032
 Šlíkova 294/31, 16900 Praha 6

V Praze dne 18.7.2017

Pasport č. 2010/05_68 údaje o území

poskytnutý krajskému úřadu / úřadu územního plánování

ORP Kopřivnice

I. oddíl – poskytovatel údaje (identifikační údaje)

1. Jméno a příjmení / název

Obec Trnávka

2. Identifikační číslo nebo obdobný údaj

0 0 8 4 8 4 4 1

3. Sídlo poskytovatele údaje a kontakt

a) obec

Trnávka

b) PSČ

742 58

c) ulice (část obce)

Trnávka

d) číslo popisné / orientační

1

e) jméno a příjmení a funkce oprávněné osoby

Božena Londinová, starostka obce Trnávka

f) číslo telefonu

556 729 049

g) e-mail

obec@trnavka.cz

II. oddíl – údaj o území

4. Název nebo popis údaje o území

68. vodovodní síť včetně ochranného pásma – informativní trasa vodovodu

5. Vznik údaje o území

a) právní předpis / správní rozhodnutí / jiný

Průzkum území

b) ze dne

04/2010

c) vydal

6. Územní lokalizace údaje o území

a) název katastrálního/katastrálních území

Trnávka u Nového Jičína

b) číslo katastrálního/katastrálních území

768308

c) číslo/čísla parcelní, je-li účelné jeho/jejich uvedení

Neúčelný údaj

7. Předání údaje o území

a) název dokumentu

Datový model MSK upgrade3

b) datum zpracování

květen 2010

c) počet svazků, listů, nosičů

1 CD

d) měřítko mapového podkladu, nad kterým byl údaj o území zobrazen

1:2 000, katastrální mapa vektorizovaná

e) souřadnicový systém zobrazení

S-JTSK

f) popis digitálních dat (metadat):

- Formát textové/tabulkové části -
- Formát grafické části – ESRI Shapefile (SHP)
- Typ (linie, bod, plocha) – linie
- Datový model včetně popisu datových vrstev – Datový model MSK upgrade3, včetně popisných atributů doplněn o ZDROJ_DAT a ZPUSOB_ZAP
- Medium – nosič, velikost souborů – CD - 12 MB

8. Prohlášení poskytovatele údaje

Prohlašuji, že všechny informace, uvedené v tomto pasportu a dokumentaci údaje o území jsou správné, úplné a aktuální k datu předání. Jsem si vědom sankčních důsledků v případě nesprávně či neúplně předaného údaje podle § 28 odst. 3 stavebního zákona.

V ...Trnávce..... dne 11. 5. 2010.....

.....
jméno, příjmení a podpis oprávněné osoby poskytovatele údaje

Pasport č. 2010/05_69 údaje o území

poskytnutý krajskému úřadu / úřadu územního plánování

ORP Kopřivnice

I. oddíl – poskytovatel údaje (identifikační údaje)

1. Jméno a příjmení / název

Obec Trnávka

2. Identifikační číslo nebo obdobný údaj

			0	0	8	4	8	4	4	1
--	--	--	---	---	---	---	---	---	---	---

3. Sídlo poskytovatele údaje a kontakt

a) obec

Trnávka

b) PSČ

742 58

c) ulice (část obce)

Trnávka

d) číslo popisné / orientační

1

e) jméno a příjmení a funkce oprávněné osoby

Božena Londínová, starostka obce Trnávka

f) číslo telefonu

556 729 049

g) e-mail

obec@trnavka.cz

II. oddíl – údaj o území

4. Název nebo popis údaje o území

69. technologický objekt odvádění a čištění odpadních vod včetně op – informativní zakres – šachty, výústní objekty kanalizace

5. Vznik údaje o území

a) právní předpis / správní rozhodnutí / jiný

Vektorizace Pasportu – viz Metadata

b) ze dne

vektorizace 04/2010

c) vydal

Obec Trnávka

6. Územní lokalizace údaje o území

a) název katastrálního/katastrálních území

Trnávka u Nového Jičína

b) číslo katastrálního/katastrálních území

768308

c) číslo/čísla parcelní, je-li účelné jeho/jejich uvedení

Neúčelný údaj

7. Předání údaje o území

a) název dokumentu

Datový model MSK upgrade3

b) datum zpracování

květen 2010

c) počet svazků, listů, nosičů

1 CD

d) měřítko mapového podkladu, nad kterým byl údaj o území zobrazen

1:2 000, katastrální mapa vektorizovaná

e) souřadnicový systém zobrazení

S-JTSK


f) popis digitálních dat (metadat):

- Formát textové/tabulkové části -
- Formát grafické části – ESRI Shapefile (SHP)
- Typ (linie, bod, plocha) – bod
- Datový model včetně popisu datových vrstev – Datový model MSK upgrade3, včetně popisných atributů doplněn o ZDROJ_DAT a ZPUSOB_ZAP
- Medium – nosič, velikost souborů – CD - 12 MB

8. Prohlášení poskytovatele údaje

Prohlašuji, že všechny informace, uvedené v tomto pasportu a dokumentaci údaje o území jsou správné, úplné a aktuální k datu předání. Jsem si vědom sankčních důsledků v případě nesprávně či neúplně předaného údaje podle § 28 odst. 3 stavebního zákona.

V ...Trnávce..... dne 11. 5. 2010.....


jméno, příjmení a podpis oprávněné osoby poskytovatele údaje

Pasport č. 2010/05_70 údaje o území

poskytnutý krajskému úřadu / úřadu územního plánování

ORP Kopřivnice

I. oddíl – poskytovatel údaje (identifikační údaje)

1. Jméno a příjmení / název

Obec Trnávka

2. Identifikační číslo nebo obdobný údaj

			0	0	8	4	8	4	4	1
--	--	--	---	---	---	---	---	---	---	---

3. Sídlo poskytovatele údaje a kontakt

a) obec

Trnávka

b) PSČ

742 58

c) ulice (část obce)

Trnávka

d) číslo popisné / orientační

1

e) jméno a příjmení a funkce oprávněné osoby

Božena Londínová, starostka obce Trnávka

f) číslo telefonu

556 729 049

g) e-mail

obec@trnavka.cz

II. oddíl – údaj o území

4. Název nebo popis údaje o území

70. síť kanalizačních stok včetně ochranného pásma – informativní trasa kanalizace

5. Vznik údaje o území

a) právní předpis / správní rozhodnutí / jiný

Vektorizace Pasportu – viz Metadata

b) ze dne

vektorizace 04/2010

c) vydal

Obec Trnávka

6. Územní lokalizace údaje o území

a) název katastrálního/katastrálních území

Trnávka u Nového Jičína

b) číslo katastrálního/katastrálních území

768308

c) číslo/čísla parcelní, je-li účelné jeho/jejich uvedení

Neúčelný údaj

7. Předání údaje o území

a) název dokumentu

Datový model MSK upgrade3

b) datum zpracování

květen 2010

c) počet svazků, listů, nosičů

1 CD

d) měřítko mapového podkladu, nad kterým byl údaj o území zobrazen

1:2 000, katastrální mapa vektorizovaná

e) souřadnicový systém zobrazení

S-JTSK

f) popis digitálních dat (metadat):

- Formát textové/tabulkové části -
- Formát grafické části – ESRI Shapefile (SHP)
- Typ (linie, bod, plocha) – linie
- Datový model včetně popisu datových vrstev – Datový model MSK upgrade3, včetně popisných atributů doplněn o ZDROJ_DAT a ZPUSOB_ZAP
- Medium – nosič, velikost souborů – CD - 12 MB

8. Prohlášení poskytovatele údaje

Prohlašuji, že všechny informace, uvedené v tomto pasportu a dokumentaci údaje o území jsou správné, úplné a aktuální k datu předání. Jsem si vědom sankčních důsledků v případě nesprávně či neúplně předaného údaje podle § 28 odst. 3 stavebního zákona.

V ...Trnávce..... dne 11. 5. 2010.....

.....
jméno, příjmení a podpis oprávněné osoby poskytovatele údaje

Pasport č. 2010/05_75 údaje o území

poskytnutý krajskému úřadu / úřadu územního plánování

ORP Kopřivnice

I. oddíl – poskytovatel údaje (identifikační údaje)

1. Jméno a příjmení / název

Obec Trnávka

2. Identifikační číslo nebo obdobný údaj

			0	0	8	4	8	4	4	1
--	--	--	---	---	---	---	---	---	---	---

3. Sídlo poskytovatele údaje a kontakt

a) obec	Trnávka	b) PSČ	742 58
c) ulice (část obce)	Trnávka	d) číslo popisné / orientační	1
e) jméno a příjmení a funkce oprávněné osoby	Božena Londinová, starostka obce Trnávka		
f) číslo telefonu	556 729 049	g) e-mail	obec@trnavka.cz

II. oddíl – údaj o území

4. Název nebo popis údaje o území

75. vedení plynovodu včetně ochranného a bezpečnostního pásma – trasa plynovodu

5. Vznik údaje o území

a) právní předpis / správní rozhodnutí / jiný	Plynofikace obce Trnávka 3. etapa – viz Metadata	b) ze dne	05/2001
c) vydal	Obec Trnávka		

6. Územní lokalizace údaje o území

a) název katastrálního/katastrálních území	Trnávka u Nového Jičína	b) číslo katastrálního/katastrálních území	768308
c) číslo/čísla parcelní, je-li účelné jeho/jejich uvedení	Neúčelný údaj		

7. Předání údaje o území

a) název dokumentu	Datový model MSK upgrade3	b) datum zpracování	květen 2010
c) počet svazků, listů, nosičů	1 CD		
d) měřítko mapového podkladu, nad kterým byl údaj o území zobrazen	1:2 000, katastrální mapa vektorizovaná		
e) souřadnicový systém zobrazení	S-JTSK		


f) popis digitálních dat (metadat):

- Formát textové/tabulkové části -
- Formát grafické části – ESRI Shapefile (SHP)
- Typ (linie, bod, plocha) – linie
- Datový model včetně popisu datových vrstev – Datový model MSK upgrade3, včetně popisných atributů doplněn o ZDROJ_DAT a ZPUSOB_ZAP
- Medium – nosič, velikost souborů – CD – 12 MB

8. Prohlášení poskytovatele údaje

Prohlašuji, že všechny informace, uvedené v tomto pasportu a dokumentaci údaje o území jsou správné, úplné a aktuální k datu předání. Jsem si vědom sankčních důsledků v případě nesprávně či neúplně předaného údaje podle § 28 odst. 3 stavebního zákona.

V ...Trnávce..... dne 11. 5. 2010.....


.....
jméno, příjmení a podpis oprávněné osoby poskytovatele údaje

Pasport č. 2010/05_93 údaje o území

poskytnutý krajskému úřadu / úřadu územního plánování

ORP Koprivnice

I. oddíl – poskytovatel údaje (identifikační údaje)

1. Jméno a příjmení / název

Obec Trnávka

2. Identifikační číslo nebo obdobný údaj

			0	0	8	4	8	4	4	1
--	--	--	---	---	---	---	---	---	---	---

3. Sídlo poskytovatele údaje a kontakt

a) obec	Trnávka	b) PSČ	742 58
c) ulice (část obce)	Trnávka	d) číslo popisné / orientační	1
e) jméno a příjmení a funkce oprávněné osoby	Božena Londinová, starostka obce Trnávka		
f) číslo telefonu	556 729 049	g) e-mail	obec@trnavka.cz

II. oddíl – údaj o území

4. Název nebo popis údaje o území

93: místní a účelové komunikace

5. Vznik údaje o území

a) právní předpis / správní rozhodnutí / jiný	Pasport místních komunikací... – viz Metadata	b) ze dne	06/2009
c) vydal	Obec Trnávka		

6. Územní lokalizace údaje o území

a) název katastrálního/katastrálních území	Trnávka u Nového Jičína	b) číslo katastrálního/katastrálních území	768308
c) číslo/čísla parcelní, je-li účelné jeho/jejich uvedení	Neúčelný údaj		

7. Předání údaje o území

a) název dokumentu	Datový model MSK upgrade3	b) datum zpracování	květen 2010
c) počet svazků, listů, nosičů	1 CD		
d) měřítko mapového podkladu, nad kterým byl údaj o území zobrazen	1:2 000, katastrální mapa vektorizovaná		
e) souřadnicový systém zobrazení	S-JTSK		

f) popis digitálních dat (metadat):

- Formát textové/tabulkové části -
- Formát grafické části – ESRI Shapefile (SHP)
- Typ (linie, bod, plocha) – linie, plocha
- Datový model včetně popisu datových vrstev – Datový model MSK upgrade3, včetně popisných atributů doplněn o ZDROJ_DAT a ZPUSOB_ZAP
- Medium – nosič, velikost souborů – CD - 12 MB

8. Prohlášení poskytovatele údaje

Prohlašuji, že všechny informace, uvedené v tomto pasportu a dokumentaci údaje o území jsou správné, úplné a aktuální k datu předání. Jsem si vědom sankčních důsledků v případě nesprávně či neúplně předaného údaje podle § 28 odst. 3 stavebního zákona.

V ...Trnávce..... dne 11. 5. 2010.....

.....
jméno, příjmení a podpis oprávněné osoby poskytovatele údaje

Pasport č. 2010/05_111 údaje o území

poskytnutý krajskému úřadu / úřadu územního plánování

ORP Kopřivnice

I. oddíl – poskytovatel údaje (identifikační údaje)

1. Jméno a příjmení / název

Obec Trnávka

2. Identifikační číslo nebo obdobný údaj

			0	0	8	4	8	4	4	1
--	--	--	---	---	---	---	---	---	---	---

3. Sídlo poskytovatele údaje a kontakt

a) obec

Trnávka

b) PSČ

742 58

c) ulice (část obce)

Trnávka

d) číslo popisné / orientační

1

e) jméno a příjmení a funkce oprávněné osoby

Božena Londínová, starostka obce Trnávka

f) číslo telefonu

556 729 049

g) e-mail

obec@trnavka.cz

II. oddíl – údaj o území

4. Název nebo popis údaje o území

111. objekt požární ochrany – požární stanice dobrovolných hasičů

5. Vznik údaje o území

a) právní předpis / správní rozhodnutí / jiný

Průzkum území

b) ze dne

04/2010

c) vydal

6. Územní lokalizace údaje o území

a) název katastrálního/katastrálních území

Trnávka u Nového Jičína

b) číslo katastrálního/katastrálních území

768308

c) číslo/čísla parcelní, je-li účelné jeho/jejich uvedení

parc. č. 115/2, 3

7. Předání údaje o území

a) název dokumentu

Datový model MSK upgrade3

b) datum zpracování

květen 2010

c) počet svazků, listů, nosičů

1 CD

d) měřítko mapového podkladu, nad kterým byl údaj o území zobrazen

1:2 000, katastrální mapa vektorizovaná

e) souřadnicový systém zobrazení

S-JTSK


f) popis digitálních dat (metadat):

- Formát textové/tabulkové části -
- Formát grafické části – ESRI Shapefile (SHP)
- Typ (linie, bod, plocha) – bod
- Datový model včetně popisu datových vrstev – Datový model MSK upgrade3, včetně popisných atributů doplněn o ZDROJ_DAT a ZPUSOB_ZAP
- Medium – nosič, velikost souborů – CD - 12 MB

8. Prohlášení poskytovatele údaje

Prohlašuji, že všechny informace, uvedené v tomto pasportu a dokumentaci údaje o území jsou správné, úplné a aktuální k datu předání. Jsem si vědom sankčních důsledků v případě nesprávně či neúplně předaného údaje podle § 28 odst. 3 stavebního zákona.

V ...Trnávce..... dne 11. 5. 2010.....


.....
jméno, příjmení a podpis oprávněné osoby poskytovatele údaje

Pasport č. 2010/05_117 údaje o území

poskytnutý krajskému úřadu / úřadu územního plánování

ORP Koprivnice

I. oddíl – poskytovatel údaje (identifikační údaje)

1. Jméno a příjmení / název

Obec Trnávka

2. Identifikační číslo nebo obdobný údaj

			0	0	8	4	8	4	4	1
--	--	--	---	---	---	---	---	---	---	---

3. Sídlo poskytovatele údaje a kontakt

a) obec	Trnávka	b) PSČ	742 58
c) ulice (část obce)	Trnávka	d) číslo popisné / orientační	1
e) jméno a příjmení a funkce oprávněné osoby	Božena Londínová, starostka obce Trnávka		
f) číslo telefonu	556 729 049	g) e-mail	obec@trnavka.cz

II. oddíl – údaj o území

4. Název nebo popis údaje o území

117. zastavitelná plocha – hranice zastavitelných ploch

5. Vznik údaje o území

a) právní předpis / správní rozhodnutí / jiný	Územní plán obce Trnávka v platném znění	b) ze dne	Schválený 28.11. 1996
c) vydal	Obec Trnávka		

6. Územní lokalizace údaje o území

a) název katastrálního/katastrálních území	Trnávka u Nového Jičína	b) číslo katastrálního/katastrálních území	768308
c) číslo/čísla parcelní, je-li účelné jeho/jejich uvedení	Neúčelný údaj		

7. Předání údaje o území

a) název dokumentu	Datový model MSK upgrade 3	b) datum zpracování	květen 2010
c) počet svazků, listů, nosičů	1 CD		
d) měřítko mapového podkladu, nad kterým byl údaj o území zobrazen	1:2 000, katastrální mapa vektorizovaná		
e) souřadnicový systém zobrazení	S-JTSK		


f) popis digitálních dat (metadat):

- Formát textové/tabulkové části -
- Formát grafické části – ESRI Shapefile (SHP)
- Typ (linie, bod, plocha) – linie
- Datový model včetně popisu datových vrstev – Datový model MSK upgrade3, včetně popisných atributů doplněn o ZDROJ_DAT a ZPUSOB_ZAP
- Medium – nosič, velikost souborů – CD - 12 MB

8. Prohlášení poskytovatele údaje

Prohlašuji, že všechny informace, uvedené v tomto pasportu a dokumentaci údaje o území jsou správné, úplné a aktuální k datu předání. Jsem si vědom sankčních důsledků v případě nesprávně či neúplně předaného údaje podle § 28 odst. 3 stavebního zákona.

V ...Trnávce..... dne 11. 5. 2010.....


.....
jméno, příjmení a podpis oprávněné osoby poskytovatele údaje

Pasport č. 2010/05_119_KM údaje o území

poskytnutý krajskému úřadu / úřadu územního plánování

ORP Kopřivnice

I. oddíl – poskytovatel údaje (identifikační údaje)

1. Jméno a příjmení / název

Obec Trnávka

2. Identifikační číslo nebo obdobný údaj

0 0 8 4 8 4 4 1

3. Sídlo poskytovatele údaje a kontakt

a) obec

Trnávka

b) PSČ

742 58

c) ulice (část obce)

Trnávka

d) číslo popisné / orientační

1

e) jméno a příjmení a funkce oprávněné osoby

Božena Londínová, starostka obce Trnávka

f) číslo telefonu

556 729 049

g) e-mail

obec@trnavka.cz

II. oddíl – údaj o území

4. Název nebo popis údaje o území

119. další dostupné informace – mapový podklad - vektorizovaná katastrální mapa, kterou vypracovala firma Digis s r. o. Ostrava. Mapový podklad je s aktuálním stavem KN k 17. 2. 2010

5. Vznik údaje o území

a) právní předpis / správní rozhodnutí / jiný

b) ze dne

únor 2010

c) vydal

Obec Trnávka

6. Územní lokalizace údaje o území

a) název katastrálního/katastrálních území

Trnávka u Nového Jičína

b) číslo katastrálního/katastrálních území

768308

c) číslo/čísla parcelní, je-li účelné jeho/jejich uvedení

Neúčelný údaj

7. Předání údaje o území

a) název dokumentu

Datový model KM Digis s r. o.

b) datum zpracování

únor 2010

c) počet svazků, listů, nosičů

1 CD

d) měřítko mapového podkladu, nad kterým byl údaj o území zobrazen

1:2 000, katastrální mapa vektorizovaná

e) souřadnicový systém zobrazení

S-JTSK

f) popis digitálních dat (metadat):

- Formát textové/tabulkové části -
- Formát grafické části – ESRI Shapefile (SHP)
- Typ (linie, bod, plocha) – linie, plocha, anotace
- Datový model včetně popisu datových vrstev –Medium – nosič, velikost souborů – CD - 12 MB

8. Prohlášení poskytovatele údaje

Prohlašuji, že všechny informace, uvedené v tomto pasportu a dokumentaci údaje o území jsou správné, úplné a aktuální k datu předání. Jsem si vědom sankčních důsledků v případě nesprávně či neúplně předaného údaje podle § 28 odst. 3 stavebního zákona.

V ...Trnávce..... dne 11. 5. 2010.....

.....
jméno, příjmení a podpis oprávněné osoby poskytovatele údaje

Pasport č. 2010/05_119_Mosty údaje o území

poskytnutý krajskému úřadu / úřadu územního plánování

ORP Kopřivnice

I. oddíl – poskytovatel údaje (identifikační údaje)

1. Jméno a příjmení / název

Obec Trnávka

2. Identifikační číslo nebo obdobný údaj

0 0 8 4 8 4 4 1

3. Sídlo poskytovatele údaje a kontakt

a) obec	Trnávka	b) PSČ	742 58
c) ulice (část obce)	Trnávka	d) číslo popisné / orientační	1
e) jméno a příjmení a funkce oprávněné osoby	Božena Londínová, starostka obce Trnávka		
f) číslo telefonu	556 729 049	g) e-mail	obec@trnavka.cz

II. oddíl – údaj o území

4. Název nebo popis údaje o území

119. další dostupné informace - mosty

5. Vznik údaje o území

a) právní předpis / správní rozhodnutí / jiný	Pasport místních komunikací... – viz Metadata	b) ze dne	06/2009
c) vydal	Obec Trnávka		

6. Územní lokalizace údaje o území

a) název katastrálního/katastrálních území	Trnávka u Nového Jičína	b) číslo katastrálního/katastrálních území	768308
c) číslo/čísla parcelní, je-li účelné jeho/jejich uvedení	Neúčelný údaj		

7. Předání údaje o území

a) název dokumentu	Datový model MSK upgrade3	b) datum zpracování	květen 2010
c) počet svazků, listů, nosičů	1 CD		
d) měřítko mapového podkladu, nad kterým byl údaj o území zobrazen	1:2 000, katastrální mapa vektorizovaná		
e) souřadnicový systém zobrazení	S-JTSK		

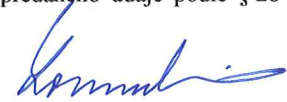
f) popis digitálních dat (metadat):

- Formát textové/tabulkové části -
- Formát grafické části – ESRI Shapefile (SHP)
- Typ (linie, bod, plocha) – bod
- Datový model včetně popisu datových vrstev – Datový model MSK upgrade3, včetně popisných atributů doplněn o ZDROJ_DAT a ZPUSOB_ZAP
- Medium – nosič, velikost souborů – CD - 12 MB

8. Prohlášení poskytovatele údaje

Prohlašuji, že všechny informace, uvedené v tomto pasportu a dokumentaci údaje o území jsou správné, úplné a aktuální k datu předání. Jsem si vědom sankčních důsledků v případě nesprávně či neúplně předaného údaje podle § 28 odst. 3 stavebního zákona.

V ...Trnávce..... dne 11. 5. 2010.....


.....
jméno, příjmení a podpis oprávněné osoby poskytovatele údaje

Pasport č. údaje o území

Poskytnutý krajskému úřadu / úřadu územního plánování

Městský úřad Kopřivnice, Štefánikova 1163, Kopřivnice, Odbor územního plánování, památkové péče a marketingu

I) oddíl – poskytovatel údaje (identifikační údaje)

1) Jméno a příjmení / název

ČEPS a.s.

2) Identifikační číslo nebo obdobný údaj – IČO

2 5 7 0 2 5 5 6

3) Sídlo poskytovatele údaje a kontakt

a) obec

Praha 10

b) PSČ

101 52

c) ulice (část obce)

Elektrárenská

d) číslo popisné / orientační

774/2

e) jméno a příjmení a funkce oprávněné osoby

Ing. Stanislav Votruba; Ing. Andrew Gayo Kasembe, Ředitel sekce Správa energetického majetku; Vedoucí odboru Rozvoj

f) číslo telefonu

+420 211 044 501; 211 044 356

g) e-mail

votruba@ceps.cz; kasembe@ceps.cz

II) oddíl – údaj o území

1) Název nebo popis údaje o území

řádek 73. nadzemní a podzemní vedení elektrizační soustavy včetně ochranného pásma

2) Vznik údaje o území

a) právní předpis / správní rozhodnutí / jiný

Provozní dokumentace firmy ČEPS a.s.
Ochranná pásma dle zákona 79/57Sb., nařízení vlády
80/57Sb. ve znění pozdějších předpisů – viz. Textová část

b) ze dne

Provozní dokumentace k 17.08.2017
Zákonné normy viz. Textová část

c) vydal

Provozní dokumentace – ČEPS a.s.
Zákonné normy - viz. Textová část

3) Územní lokalizace údaje o území

a) název katastrálního/ katastrálních území

celé území ORP MÚ Kopřivnice

b) číslo katastrálního/ katastrálních území

celé území číslo ORP 8112

c) číslo/čísla parcelní, je-li účelné jeho/jejich uvedení

Neúčelný údaj

4) Předání údaje o území

a) název dokumentu

8112_073_CEPS;
Přístup k dokumentům přes:
<http://uap.mawis.eu>

b) datum zpracování

31.08.2017, předpokládaná aktualizace 02/2018
aktuální informace o aktualizaci na produktové stránce
MAWIS+ - <http://uap.mawis.eu>

c) počet svazků, listů, nosičů

Grafická část: vektorové výkresové soubory
Textová část obsahuje: 1x doplňující informace – text_ceps_rev3
1x struktura datového modelu ÚAP - datovy_model_073_ceps_rev3
1x elektronická podoba pasportu údaje o území – pas_8112_073_CEPS

d) měřítko mapového podkladu, nad kterým byl údaj o území zobrazen

Digitální forma bez omezení měřítkem zobrazení

e) souřadnicový systém zobrazení

S-JTSK

f) popis digitálních dat (metadat)

Textová část – *.pdf
Grafická část – digitální forma ve formátu *.shp
Datový model – viz. přiložený soubor struktury datového modelu ve formátu *.xls
Medium – prostřednictvím WEB portálu, přihlášení a informace o aktualizacích na adrese <http://uap.mawis.eu>

5) Prohlášení poskytovatele údaje

Prohlašuji, že všechny informace uvedené v tomto pasportu a dokumentaci údaje o území jsou správné, úplné a aktuální k datu předání. Jsem si vědom sankčních důsledků v případě nesprávné či neúplně předaného údaje podle § 28 odst. 3 stavebního zákona.



V Praze dne 31.08.2017

za ČEPS, a.s. Ing. Stanislav Votruba; Ing. Andrew Gayo Kasembe

Pasport . 1, 2 údaje o území

Poskytnutý krajskému úřadu /úřadu územního plánování

MÚKopivnice

I. oddíl - poskytovatel údaje (identifikační údaje)

1. Jméno a příjmení / název

EZ Distribuce, a. s.

2. Identifikační číslo nebo obdobný údaj - I O

2 4 7 2 9 0 3 5

3. Sídlo poskytovatele a kontakt

a) obec

Děčín, Děčín IV-Podmokly

b) PS

405 02

c) ulice (část obce)

Teplická

d) číslo popisné orientační

874/8

e) jméno a příjmení a funkce oprávněné osoby

f) číslo telefonu

g) e-mail

II. oddíl - údaj o území

4. Název nebo popis údaje o území

úsek 73. nadzemní a podzemní vedení elektrizační soustavy v etne ochranného pásma

5. Vznik území

a) právní předpis/správní rozhodnutí/jiný

Provozní dokumentace společnosti EZ Distribuce, a. s. Ochranná pásma dle zákona 79/57Sb., nařízení vlády 80/57Sb. ve znění pozdějších předpisů - viz Textová část

b) ze dne

Provozní dokumentace aktuální k 12.10.2017. Zákonné normy viz Textová část

c) vydal

Provozní dokumentace - EZ Distribuce, a. s. Zákonné normy - viz Textová část

6. Územní lokalizace údaje o území

a) název katastrálního/katastrálních území

celé území MÚKopivnice

b) datum zpracování

celé území Obec s rozšířenou působností číslo 8112

c) číslo/číslo parcelní, je-li území elné jeho/jejich uvedení

Neúzemní údaj

7. Předání údaje o území

a) název dokumentu

0500002206.zip; Příloha k dokumentu a aktualizací na stránkách: <http://uap.cez.cz>

b) datum zpracování

12.10.2017, předpokládaná aktualizace 4/2017

c) počet svazků, listů, nosičů

Grafická část: 2x vektorový výkresový soubor. Textová část obsahuje: 1x doplňující informace - text_cezd_rev1; 1x struktura datového modelu ÚAP - datovy_model_cezd_rev3; 1x elektronická podoba pasportu údaje o území - 0500002206.zip; 1x protokol o stažení údaje o území (označen číslem žádosti o stažení)

d) měřítko mapového podkladu, nad kterým byl údaj o území zobrazen

Digitální forma bez omezení měřítkem zobrazení

e) souřadnicový systém zobrazení

S-JTSK

f) popis digitálních dat (metadat)

Textová část - *.pdf; *.xls

Grafická část - digitální forma ve formátu *.dgn; ESRI Shape File

Datový model - viz příložený soubor struktury datového modelu ve formátu *.xls

8. Prohlášení poskytovatele údaje

Prohlašuji, že všechny informace uvedené v tomto pasportu a dokumentaci údaje o území jsou správné, úplné a aktuální k datu předání. Jsem si v domněnkách dle sledků v případě nesprávnosti či neúplnosti předaného údaje podle § 28 odst. 3 stavebního zákona.

V Děčíně dne 12.10.2017



ČEZ Distribuce, a. s.
Děčín, Děčín IV-Podmokly
Teplická 874/8
PSČ 405 02
IČ: 247 29 035 241

za EZ Distribuce, a. s.

Pasport . 1, 2 údaje o území

Poskytnutý krajskému úřadu /úřadu územního plánování

MÚKopivnice

I. oddíl - poskytovatel údaje (identifikační údaje)

1. Jméno a příjmení / název

EZ Distribuce, a. s.

2. Identifikační číslo nebo obdobný údaj - IO

2 4 7 2 9 0 3 5

3. Sídlo poskytovatele a kontakt

a) obec

Děčín, Děčín IV-Podmokly

b) PS

405 02

c) ulice (část obce)

Teplická

d) číslo popisné orientační

874/8

e) jméno a příjmení a funkce oprávněné osoby

f) číslo telefonu

g) e-mail

II. oddíl - údaj o území

4. Název nebo popis údaje o území

ádek 72. elektrická stanice v . ochranného pásma

5. Vznik území

a) právní předpis/správní rozhodnutí/jiný

Provozní dokumentace společnosti EZ Distribuce, a. s. Ochranná pásma dle zákona 79/57Sb., nařízení vlády 80/57Sb. ve znění pozdějších předpisů - viz Textová část

b) ze dne

Provozní dokumentace aktuální k 12.10.2017. Zákonné normy viz Textová část

c) vydal

Provozní dokumentace - EZ Distribuce, a. s. Zákonné normy - viz Textová část

6. Územní lokalizace údaje o území

a) název katastrálního/katastrálních území

celé území MÚKopivnice

b) datum zpracování

celé území Obec s rozšířenou působností číslo 8112

c) číslo/číslo parcelní, je-li území elné jeho/jejich uvedení

Neúzemní údaj

7. Předání údaje o území

a) název dokumentu

0500002206.zip; Příloha k dokumentu a aktualizací na stránkách: <http://uap.cez.cz>

b) datum zpracování

12.10.2017, předpokládaná aktualizace 4/2017

c) počet svazků, listů, nosičů

Grafická část: 2x vektorový výkresový soubor. Textová část obsahuje: 1x doplňující informace - text_cezd_rev1; 1x struktura datového modelu ÚAP - datovy_model_cezd_rev3; 1x elektronická podoba pasportu údaje o území - 0500002206.zip; 1x protokol o stažení údaje o území (označen číslem žádosti o stažení)

d) měřítko mapového podkladu, nad kterým byl údaj o území zobrazen

Digitální forma bez omezení měřítkem zobrazení

e) souřadnicový systém zobrazení

S-JTSK

f) popis digitálních dat (metadat)

Textová část - *.pdf; *.xls

Grafická část - digitální forma ve formátu *.dgn; ESRI Shape File

Datový model - viz příložený soubor struktury datového modelu ve formátu *.xls

8. Prohlášení poskytovatele údaje

Prohlašuji, že všechny informace uvedené v tomto pasportu a dokumentaci údaje o území jsou správné, úplné a aktuální k datu předání. Jsem si v domněnkách dle sledků v případě nesprávnosti či neúplnosti předaného údaje podle § 28 odst. 3 stavebního zákona.

V Děčíně dne 12.10.2017



ČEZ Distribuce, a. s.
Děčín, Děčín IV-Podmokly
Teplická 874/8
PSČ 405 02
IČ: 247 29 035 241

za EZ Distribuce, a. s.

Pasport . 1, 2 údaje o území

Poskytnutý krajskému úřadu /úřadu územního plánování

MÚKopivnice

I. oddíl - poskytovatel údaje (identifikační údaje)

1. Jméno a příjmení / název

Telco Pro Services, a. s.

2. Identifikační číslo nebo obdobný údaj - IČO

2 9 1 4 8 2 7 8

3. Sídlo poskytovatele a kontakt

a) obec	b) PS
Praha 4	140 00
c) ulice (část obce)	d) číslo popisné orientační
Duhová	1531/3
e) jméno a příjmení a funkce oprávněné osoby	
Martin Šklíba	
f) číslo telefonu	g) e-mail
841 842 843	martin.skliba@cez.cz

II. oddíl - údaj o území

4. Název nebo popis údaje o území

ádek 82. komunikační vedení v etn. ochranného pásma

5. Vznik území

a) právní předpis/správní rozhodnutí/jiný	b) ze dne
Provozní dokumentace společnosti Telco Pro Services, a. s. Ochranná pásma dle zákona 79/57Sb., nařízení vlády 80/57Sb. ve znění pozdějších předpisů - viz Textová část	Provozní dokumentace aktuální k 12.10.2017. Zákonné normy viz Textová část

c) vydal

Provozní dokumentace - Telco Pro Services, a. s. Zákonné normy - viz Textová část

6. Územní lokalizace údaje o území

a) název katastrálního/katastrálních území	b) datum zpracování
celé území MÚKopivnice	celé území Obec s rozšířenou působností číslo 8112

c) číslo/číslo parcelní, je-li území elné jeho/jejich uvedení

Neúzemní údaj

7. Předání údaje o území

a) název dokumentu	b) datum zpracování
0500002206.zip; Příloha k dokumentu a aktualizací na stránkách: http://uap.cez.cz	12.10.2017, předpokládaná aktualizace 4/2017

c) počet svazků, listů, nosičů

Grafická část: 2x vektorový výkresový soubor. Textová část obsahuje: 1x doplňující informace - text_vezd_rev1; 1x struktura datového modelu ÚAP - datovy_model_vezd_rev3; 1x elektronická podoba pasportu údaje o území - 0500002206.zip; 1x protokol o stažení údaje o území (označen číslem žádosti o stažení)

d) měřítko mapového podkladu, nad kterým byl údaj o území zobrazen

Digitální forma bez omezení měřítkem zobrazení

e) souřadnicový systém zobrazení

S-JTSK

f) popis digitálních dat (metadat)

Textová část - *.pdf; *.xls
Grafická část - digitální forma ve formátu *.dgn; ESRI Shape File
Datový model - viz příložený soubor struktury datového modelu ve formátu *.xls

8. Prohlášení poskytovatele údaje

Prohlašuji, že všechny informace uvedené v tomto pasportu a dokumentaci údaje o území jsou správné, úplné a aktuální k datu předání. Jsem si v domněnkách dle sledků v případě nesprávnosti či neúplnosti předaného údaje podle § 28 odst. 3 stavebního zákona.

V Praze dne 12.10.2017



Telco Pro Services, a. s.
Duhová 1531/3
140 00 Praha 4
IČ: 291 48 278
(16)

za Telco Pro Services, a. s.
Jiří Cimpel

Pasport . 1 údaje o území

Poskytnutý krajskému úřadu / úřadu územního plánování

Městský úřad Kopivnice, Odbor územního plánování, památkové péče a marketingu

I. oddíl - poskytovatel údaj (identifikační údaje)

1. Jméno a příjmení / název

NET4GAS, s.r.o. ,

2. Identifikační číslo nebo obdobný údaj - I O

2 7 2 6 0 3 6 4

3. Sídlo poskytovatele údaje a kontakt

a) obec

b) PS

Praha 4, Nusle

140 21

c) ulice (část obce)

d) číslo popisné / orientační

Na Hřebenech II

1718/8

e) jméno a příjmení a funkce oprávněné osoby

Petr Vocetka analytik GIS dokumentace sít

f) číslo telefonu

g) e-mail

267 975 303

petr.vocetka@net4gas.cz

II. oddíl - údaje o území

4. Název nebo popis údaje o území

Plynárenství - ádek 74,75, Elektronické komunikace - ádek 82

5. Vznik údaje o území

a) právní předpis / správní rozhodnutí / jiný

b) ze dne

Interní výkresová dokumentace NET4GAS, s.r.o.

Datum aktualizace údaj k 27.07.2017

c) vydal

NET4GAS, s.r.o. ,

6. Územní lokalizace údaje o území

a) název katastrálního / katastrálních území

b) číslo katastrálního / katastrálních území

Rozsah území - ORP Kopivnice

Rozsah území - ORP Kopivnice

c) číslo/ čísla parcelní, je-li území jeho/jejich uvedení

neúzemní údaj

7. Předání údaje o území

a) název dokumentu

b) datum zpracování

Prostřednictvím WEB portálu

Datum zpracování k 27.07.2017

c) počet svazků, listů, nosí

Komprimovaný soubor z WEB portálu. Další aktualizace prostřednictvím WEB portálu <http://portal.geostore.cz/uap>

d) měřítko mapového podkladu, nad kterým byl údaj o území zobrazen

Digitální forma bez omezení měřítkem zobrazení

e) souřadnicový systém zobrazení

S-JTSK

f) popis digitálních dat (metadat)

- Textová část - pasport.pdf
- Grafická část - souborová forma ve formátu *.dgn a webové rozhraní
- Datový model - legenda.doc

8. Prohlášení poskytovatele údaje

Prohlašuji, že všechny informace uvedené v tomto pasportu a dokumentaci údaje o území jsou správné, úplné a aktuální k datu předání. Jsem si v domněnkách dle sledků v případě nesprávnosti nebo neúplného předání údaje podle §28 odst.3 stavebního zákona.

NET4GAS, s.r.o.
Na Hřebenech II 1718/8, P.O.BOX 22
140 21 Praha 4 - Nusle
IČ: 27280364
DIČ: CZ27268364 (43)

Praha 4, Nusle 12.10.2017

Petr Vocetka analytik GIS dokumentace sít



Pasport č. 81/01 údaje o území

poskytnutý krajskému úřadu / úřadu územního plánování

Městský úřad Kopřivnice
Odbor stavebního řádu, územního plánování a památkové péče
Ing. Markéta Kvitová
Štefánikova 1163/12
742 21 KOPŘIVNICE

I. oddíl – poskytovatel údaje (identifikační údaje)

1. Jméno a příjmení / název

Rízení letového provozu České republiky, státní podnik

2. Identifikační číslo nebo obdobný údaj

4	9	7	1	0	3	7	1			
---	---	---	---	---	---	---	---	--	--	--

3. Sídlo poskytovatele údaje a kontakt

a) obec

Jeneč

b) PSČ

252 61

c) ulice (část obce)

Navigační

d) číslo popisné / orientační

787

e) jméno a příjmení a funkce oprávněné osoby

Ing. Roman Náhončík – Ředitel Divize regionálních služeb a logistiky (DRSL)

f) číslo telefonu

220 372 713

g) e-mail

nahoncik@ans.cz

II. oddíl – údaj o území

4. Název nebo popis údaje o území

Elektronické komunikační zařízení vč. ochranných pásem – řádek 81

Trasy sdělovacího vedení, Optika a metalika v areálu letiště mezi jednotlivými leteckými zařízeními.

5. Vznik údaje o území

a) právní předpis /správní rozhodnutí / jiný	b) ze dne	c) vydal
1) Zákon č. 127/2005 Sb., § 102, odst. 2	01.05.2005	Ministerstvo vnitra

6. Územní lokalizace údaje o území

a) název katastrálního/katastrálních území	b) číslo katastrálního/katastrálních území
Petřvaldík	720526
Albrechtičky	600300
Harty	720518
Mošnov	699934

c) číslo/čísla parcelní, je-li účelné jeho/jejich uvedení

Uvedení není s ohledem na rozsah dotčeného území účelné

7. Předání údaje o území

a) název dokumentu	b) datum zpracování
1) Údaje o území ŘLP ČR, s. p.	24.11.2016
2) Zákres kabelových tras	2016
3) Digitální záměr kabelových tras	2016

c) počet svazků, listů, nosičů

1) 3xA4
2) 5xA4
3) 1ks CD

d) měřítko mapového podkladu, nad kterým byl údaj o území zobrazen

1:10000
Elektronický tvar podkladu

e) souřadnicový systém zobrazení

1)JTSK

8. Prohlášení poskytovatele údaje

Prohlašuji, že všechny informace, uvedené v tomto pasportu a dokumentaci údaje o území jsou správné, úplné a aktuální k datu předání. Jsem si vědom sankčních důsledků v případě nesprávně či neúplně předaného údaje podle § 28 odst. 3 stavebního zákona.

.....
datum a podpis oprávněné osoby poskytovatele údaje

III. oddíl – potvrzení správnosti použitého údaje o území

9. Vyjádření poskytovatele údajů ke správnosti použitého údaje

Ochranná pásma dle platné legislativy

10. Prohlášení poskytovatele údajů

Prohlašuji, že všechny informace, uvedené v III. oddíle jsou správné, úplné a aktuální. Jsem si vědom sankčních důsledků podle § 28 odst. 3 stavebního zákona.

jméno a příjmení a funkce oprávněné osoby poskytovatele údaje

Ing. Roman Náhončík – Ředitel Divize regionálních služeb a logistiky (DRSL)

.....
datum a podpis oprávněné osoby poskytovatele údaje



Pasport č. 73/01 údaje o území

poskytnutý krajskému úřadu / úřadu územního plánování

Městský úřad Kopřivnice
Odbor stavebního řádu, územního plánování a památkové péče
Ing. Markéta Kvitová
Štefánikova 1163/12
742 21 KOPŘIVNICE

I. oddíl – poskytovatel údaje (identifikační údaje)

1. Jméno a příjmení / název

Řízení letového provozu České republiky, státní podnik

2. Identifikační číslo nebo obdobný údaj

4	9	7	1	0	3	7	1			
---	---	---	---	---	---	---	---	--	--	--

3. Sídlo poskytovatele údaje a kontakt

a) obec

Jeneč

b) PSČ

252 61

c) ulice (část obce)

Navigační

d) číslo popisné / orientační

787

e) jméno a příjmení a funkce oprávněné osoby

Ing. Roman Náhončík – Ředitel Divize regionálních služeb a logistiky (DRSL)

f) číslo telefonu

220 372 713

g) e-mail

nahoncik@ans.cz

II. oddíl – údaj o území

4. Název nebo popis údaje o území

Přípojka VN 22kV v areálu letiště z TS 3 – TS2
Přípojka NN 230 V - v areálu letiště

5. Vznik údaje o území

a) právní předpis /správní rozhodnutí / jiný b) ze dne c) vydal

1) Zákon č. 458/2000 Sb., § 46 28.11.2000 Ministerstvo průmyslu a obchodu

6. Územní lokalizace údaje o území

a) název katastrálního/katastrálních území b) číslo katastrálního/katastrálních území

c) číslo/čísla parcelní, je-li účelné jeho/jejich uvedení

Uvedení není s ohledem na rozsah dotčeného území účelné

7. Předání údaje o území

a) název dokumentu b) datum zpracování

1) Údaje o území ŘLP ČR, s. p. 24.11.2016
2) Zákres kabelových přípojek 2016
3) Digitální zákres kabelových přípojek 2016

c) počet svazků, listů, nosičů

1) 3xA4
2) 1ks CD

d) měřítko mapového podkladu, nad kterým byl údaj o území zobrazen

1:10000
Elektronický tvar podkladu

e) souřadnicový systém zobrazení

1) JTSK

8. Prohlášení poskytovatele údaje

Prohlašuji, že všechny informace, uvedené v tomto pasportu a dokumentaci údaje o území jsou správné, úplné a aktuální k datu předání. Jsem si vědom sankčních důsledků v případě nesprávně či neúplně předaného údaje podle § 28 odst. 3 stavebního zákona.

.....
datum a podpis oprávněné osoby poskytovatele údaje



III. oddíl – potvrzení správnosti použitého údaje o území

9. Vyjádření poskytovatele údajů ke správnosti použitého údaje

Ochranná pásma dle platné legislativy

10. Prohlášení poskytovatele údajů

Prohlašuji, že všechny informace, uvedené v III. oddíle jsou správné, úplné a aktuální. Jsem si vědom sankčních důsledků podle § 28 odst. 3 stavebního zákona.

jméno a příjmení a funkce oprávněné osoby poskytovatele údaje

Ing. Roman Náhončík – Ředitel Divize regionálních služeb a logistiky (DRSL)

.....
datum a podpis oprávněné osoby poskytovatele údaje

Pasport údaje o území

Potvrzení platnosti dat zaslaných v roce 2007. K žádným změnám oproti původně zaslaným datům v roce 2007 nedošlo.

poskytnutý krajskému úřadu / úřadu územního plánování

ORP Kopřivnice, kód 8112, Odbor stavebního řádu, územního plánování a památkové péče

I. oddíl – poskytovatel údaje (identifikační údaje)

1. Jméno a příjmení / název

S E L F servis, spol. s r.o.

2. Identifikační číslo nebo obdobný údaj

1	8	8	2	6	0	1	6			
---	---	---	---	---	---	---	---	--	--	--

3. Sídlo poskytovatele údaje a kontakt

a) obec

Brno

b) PSČ

628 00

c) ulice (část obce)

Pálavské náměstí

d) číslo popisné / orientační

4343/11

e) jméno a příjmení a funkce oprávněné osoby

Ing. Jan Burián, vedoucí projekce

f) číslo telefonu

533 383 341

g) e-mail

burian@selfservis.cz

II. oddíl – údaj o území

4. Název nebo popis údaje o území

Dálkový optický kabel
Optické propojení Brno – Ostrava – Český Těšín, úsek Libhošť - Rychaltice

5. Vznik údaje o území

a) právní předpis / správní rozhodnutí / jiný

b) ze dne

Rozhodnutí o umístění stavby
značka: st.ú.890/ÚR/2000/Ha

11. 10. 2000, nabytí právní moci 13. 11. 2000

c) vydal

Městský úřad v Příboře, Stavební úřad
Nám. S. Freuda 19, 742 58 Příbor

6. Územní lokalizace údaje o území

a) název katastrálního/katastrálních území

b) číslo katastrálního/katastrálních území

Příbor
Klokočov u Příbora

735329
735370

c) číslo/čísla parcelní, je-li účelné jeho/jejich uvedení

Liniová stavba

7. Předání údaje o území

a) název dokumentu

b) datum zpracování

Geodetické zaměření

2007

c) počet svazků, listů, nosičů

1 x CD

d) měřítko mapového podkladu, nad kterým byl údaj o území zobrazen

Digitální forma bez omezení měřítkem zobrazení

e) souřadnicový systém zobrazení

S-JTSK

f) u digitálních dat jejich popis (metadata), zejména:

- | | | |
|---|---|--------------------------------|
| 1 | Formát textové/tabulkové části | |
| 2 | Formát grafické části (s uvedením programu ve kterém je zpracována) dgn, Microstation | |
| 3 | Typ (linie, bod, plocha) | Linie |
| 4 | Datový model, včetně popisu datových vrstev | Trasa kabelu je ve vrstvě č. 1 |
| 5 | Medium – nosič, velikost souborů | 1 x CD – 76 800 kB |

8. Prohlášení poskytovatele údaje

Prohlašuji, že všechny informace, uvedené v tomto pasportu a dokumentaci údaje o území jsou správné, úplné a aktuální k datu předání. Jsem si vědom sankčních důsledků v případě nesprávně či neúplně předaného údaje podle § 28 odst. 3 stavebního zákona.



21. 6. 2010 Ing. Jan Burian

.....
datum a podpis oprávněné osoby poskytovatele údaje

III. oddíl – potvrzení správnosti použitého údaje o území

9. Vyjádření poskytovatele údajů ke správnosti použitého údaje

Potvrzení platnosti dat zaslanych v roce 2007. K žádným změnám oproti původně zasláným datům v roce 2007 nedošlo.

10. Prohlášení poskytovatele údajů

Prohlašuji, že všechny informace, uvedené v III. oddíle jsou správné, úplné a aktuální. Jsem si vědom sankčních důsledků podle § 28 odst. 3 stavebního zákona.

jméno a příjmení a funkce oprávněné osoby poskytovatele údaje

Ing. Jan Burian, vedoucí projekce

SELF ⁹
SERVIS SPOLSTO
Pálavské nám.11, 628 00 Brno
IČO: 18826016 DIČ: CZ18826016
Společnost zapsaná v KRS Brno, oddíl C, vložka 1274



21. 6. 2010 Ing. Jan Burian

.....
datum a podpis oprávněné osoby poskytovatele údaje

Pasport č.3 údaje o území

poskytnutý krajskému úřadu / úřadu územního plánování

Městský úřad Kopřivnice Odbor stavebního řádu, územního plánování a památkové péče

I. oddíl – poskytovatel údaje (identifikační údaje)

1. Jméno a příjmení / název

T-Mobile Czech Republic a.s., dále (TMCZ)

2. Identifikační číslo nebo obdobný údaj

6	4	9	4	9	6	8	1
---	---	---	---	---	---	---	---

3. Sídlo poskytovatele údaje a kontakt

a) obec

Praha

b) PSČ

149 00

c) ulice (část obce)

Tomíčková

d) číslo popisné / orientační

2144/1

e) jméno a příjmení a funkce oprávněné osoby

Petr Dundáček

f) číslo telefonu

+420 603 404 581

g) e-mail

petr.dundacek@t-mobile.cz

II. oddíl – údaj o území

4. Název nebo popis údaje o území

řádek 81. elektronické komunikační zařízení včetně ochranného pásma řádek 82. komunikační vedení včetně ochranného pásma řádek 73. nadzemní a podzemní vedení elektrizační soustavy včetně ochranného pásma

5. Vznik údaje o území

a) právní předpis / správní rozhodnutí / jiný

b) ze dne

Interní dokumentace TMCZ

aktualizace k 1. dni aktuálního měsíce
--

c) vydal

TMCZ

6. Územní lokalizace údaje o území

a) název katastrálního/katastrálních území

b) číslo katastrálního/katastrálních území

Rozsah území - Moravskoslezský kraj

Rozsah území - Moravskoslezský kraj

c) číslo/čísla parcelní, je-li účelné jeho/jejich uvedení

-

7. Předání údaje o území

a) název dokumentu

b) datum zpracování

Prostřednictvím WEB portálu

Průběžně, aktualizace k 1. dni aktuálního měsíce
--

c) počet svazků, listů, nosičů

viz přílohy

d) měřítko mapového podkladu, nad kterým byl údaj o území zobrazen

Digitální formát bez omezení měřítkem zobrazení

e) souřadnicový systém zobrazení

S-JTSK

f) u digitálních dat jejich popis (metadata), zejména:

- Textová část – bez textové části
- Grafická část – souborová forma ve formátu SHP
- Datový model – formát údajů přístupný a aktualizovaný na WEB portálu
- Medium – zaslány e-mailem na základě žádosti zadané prostřednictvím WEB portálu

8. Prohlášení poskytovatele údaje

Prohlašuji, že všechny informace, uvedené v tomto pasportu a dokumentaci údaje o území jsou správné, úplné a aktuální k datu předání. Jsem si vědom sankčních důsledků v případě nesprávně či neúplně předaného údaje podle § 28 odst. 3 stavebního zákona.

T-Mobile
T-Mobile Czech Republic a.s.
Tomčikova 2144/1
149 00 Praha 4
IČ 649 49 681, DIČ CZ64949681




13.1.2016

datum a podpis oprávněné osoby poskytovatele údaje

III. oddíl – potvrzení správnosti použitého údaje o území

9. Vyjádření poskytovatele údajů ke správnosti použitého údaje

10. Prohlášení poskytovatele údajů

Prohlašuji, že všechny informace, uvedené v III. oddíle jsou správné, úplné a aktuální. Jsem si vědom sankčních důsledků podle § 28 odst. 3 stavebního zákona.

Jméno, příjmení a funkce oprávněné osoby poskytovatele údaje

Dundáček Petr	Senior specialista ochrany sítě
---------------	---------------------------------

13.1.2016

T-Mobile
T-Mobile Czech Republic a.s.
Tomičkova 2144/1
149 00 Praha 4
IČ 649 49 681, DIČ CZ64949681




.....
datum a podpis oprávněné osoby poskytovatele údaje

Pasport č. 2 údaje o území

poskytnuty krajskému úřadu / úřadu územního plánování

UUP Koprivnice

I. oddíl – poskytovatel údaje (identifikační údaje)

1. Jméno a příjmení / název

TeliaSonera International Carrier Czech Republic a.s.

2. Identifikační číslo nebo obdobný údaj

2	6	2	0	7	8	4	2			
---	---	---	---	---	---	---	---	--	--	--

3. Sídlo poskytovatele údaje a kontakt

a) obec

Praha , Centrum NAGANO IV

K červenému dvoru

c) ulice (část obce)
orientační

b) PSČ

130 00

25a

d) číslo popisné /

e) jméno a příjmení a funkce oprávněné osoby

Ing. Michal Kohn, Jiřina Kollárová

f) číslo telefonu

222 512 711; 267 198 109

g) e-mail

michal.kohn@teliasonera.com;
jkollarova@sitel.cz

II. oddíl – údaj o území

4. Název nebo popis údaje o území

82 - komunikační vedení včetně ochranného pásma

5. Vznik údaje o území

a) právní předpis / správní rozhodnutí / jiný

b) ze dne

--	--

c) vydal

--

6. Územní lokalizace údaje o území

a) název katastrálního/katastrálních území

b) číslo katastrálního/katastrálních území

TRNÁVKA	
---------	--

c) číslo/čísla parcelní, je-li účelné jeho/jejich uvedení

7. Předání údaje o území

a) název dokumentu

b) datum zpracování

Územně analytické podklady platné k 31.05.2010	15.06.2010
---	------------

c) počet svazků, listů, nosičů

--

d) měřítko mapového podkladu, nad kterým byl údaj o území zobrazen

--

e) souřadnicový systém zobrazení

JTSK

f) u digitálních dat jejich popis(metadata), zejména:
elektronicky

8. Prohlášení poskytovatele údaje

Prohlašuji, že všechny informace, uvedené v tomto pasportu a dokumentaci údaje o území jsou správné, úplné a aktuální k datu předání. Jsem si vědom sankčních důsledků v případě nesprávně či neúplně předaného údaje podle § 28 odst. 3 zákona.

.....
datum a podpis oprávněné osoby poskytovatele údaje

III. oddíl – potvrzení správnosti použitého údaje o území

9. Vyjádření poskytovatele údajů ke správnosti použitého údaje

Údaje jsou poskytnuty jako data geodetická, VR 14; B3..

Ochranná pásma podzemního vedení elektronických komunikací jsou stanovena zákonem a činí 1,5 m po stranách krajního vedení

10. Prohlášení poskytovatele údajů

Prohlašuji, že všechny informace, uvedené v III. oddíle jsou správné, úplné a aktuální. Jsem si vědom sankčních důsledků podle § 28 odst. 3 zákona.

Jméno a příjmení a funkce oprávněné osoby poskytovatele údaje

Jiřina Kollárová, obchodní odd., správa sítí

J. Kollárová
obchodní manažer společnosti
SITEL, spol. s r.o.
za TeliaSonera International Carrier
Czech Republic a. s.:
TeliaSonera International Carrier Czech Republic a.s.
zastoupena společností SITEL, spol. s r.o.
Nad Elektrárnou 411
106 00 Praha 10
DIČ: CZ 44797320