



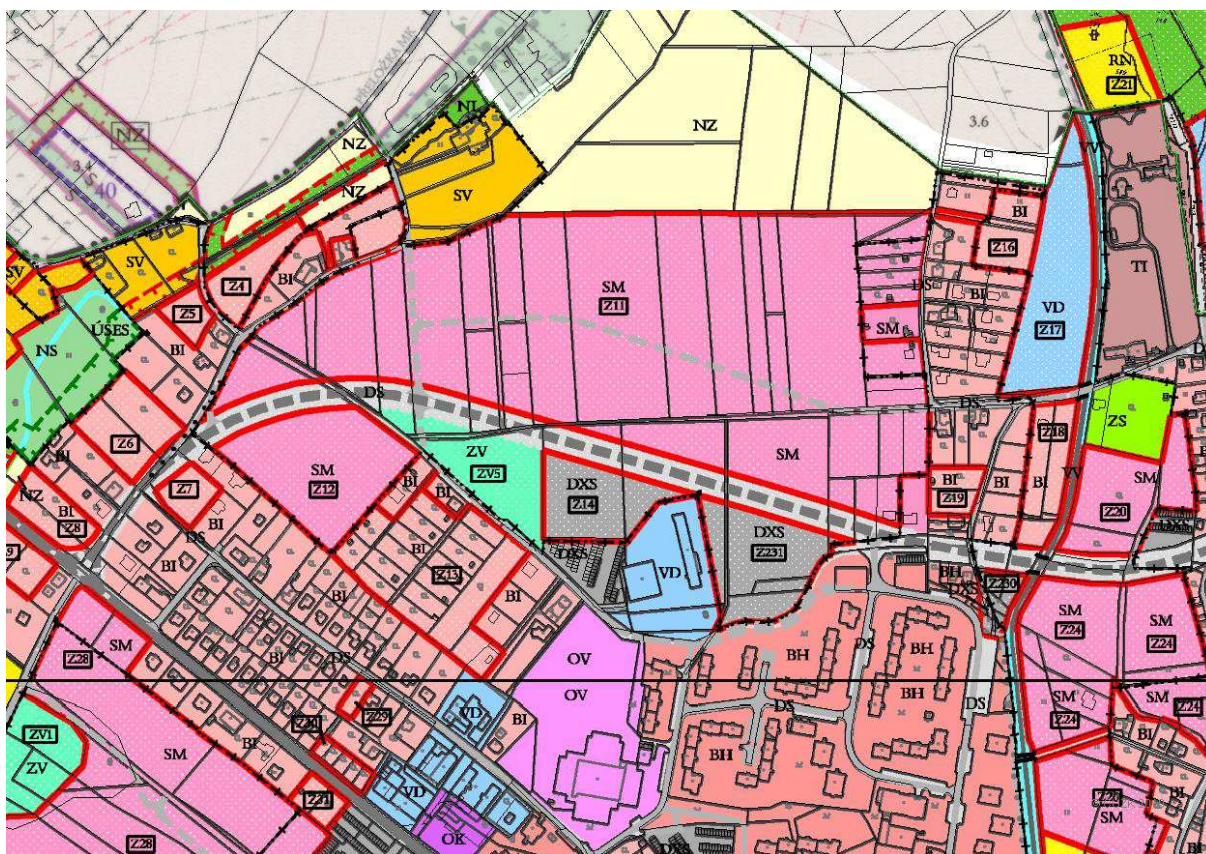
Příloha č. 3

Situace, zobrazení území na akci:

Územní studie Koprivnice Sever

PLOCHY Z11 A Z12 – HLAVNÍ VÝKRES









(výřez z hlavního výkresu Územního plánu Koprivnice v platném znění)



(celý Územní plán Koprivnice v platném znění je veřejně přístupný na internetové adrese [www.koprivnice.cz/Radnice/Územní plány](http://www.koprivnice.cz/Radnice/Územní%20plány))

PLOCHY Z11 A Z12 – ORTOFOTOMAPA S LIMITY



-  hranice Z11 Z12.shp
-  ipf_invest_puda_p.shp
-  zpv_vod_rad_l.shp
-  EP_plynovod_bp_P.st
-  tel_sdel_sit_l.shp
-  PLN_plynovod_L.shp
-  zee_el_vedeni_l.shp
-  ocov_stoka_l.shp

