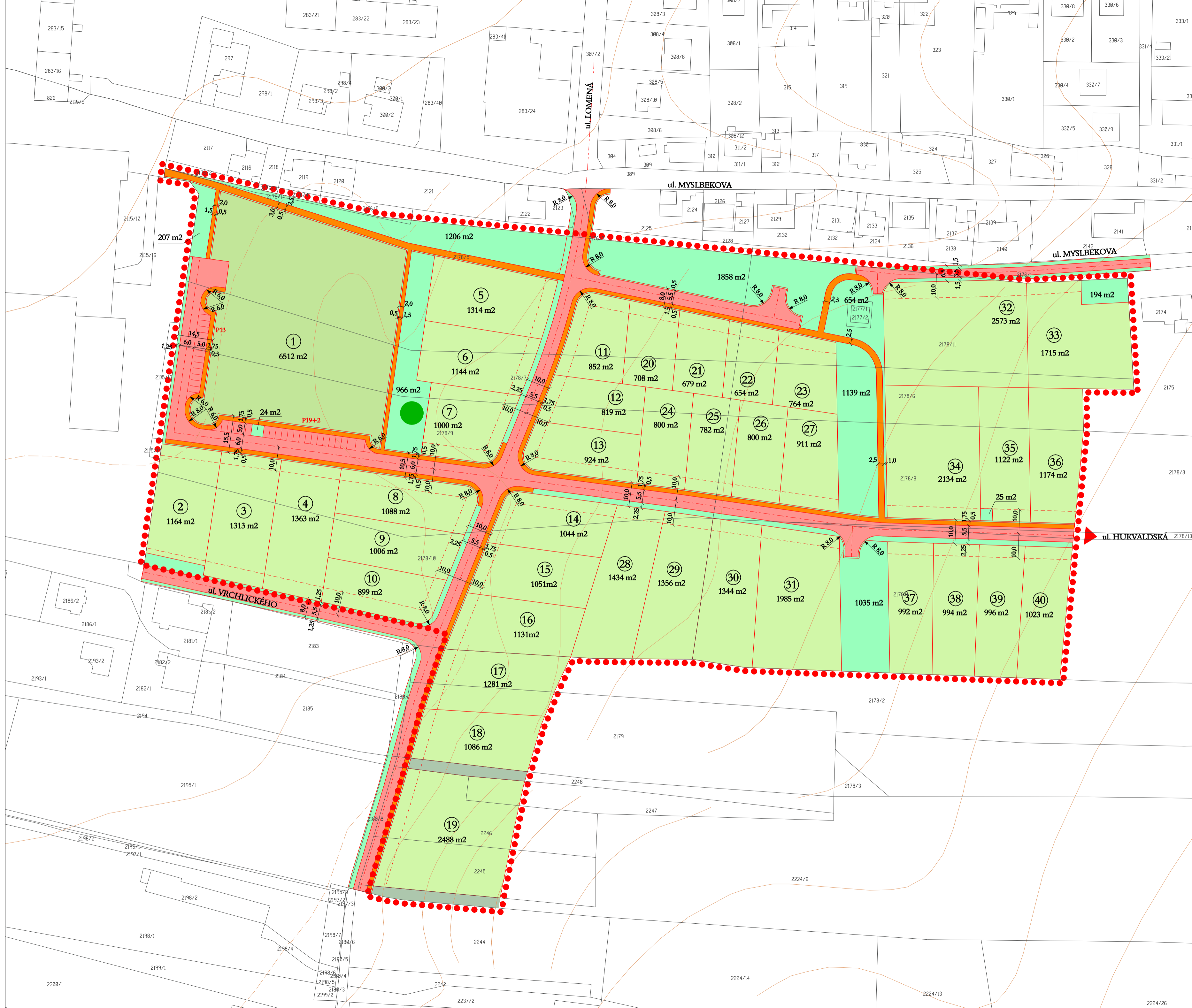


ÚZEMNÍ STUDIE PRO PLOCHU Z 43 V k.ú. PŘÍBOR

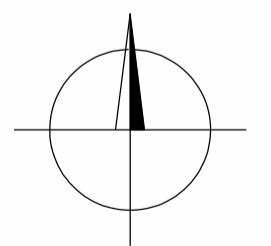
5. NÁVRH DOPRAVNÍHO ŘEŠENÍ


1 : 1 000



- LEGENDA :**
- VYMEZENÍ ŘEŠENÉ PLOCHY
 - HRANICE STAVEBNÍCH POZEMKŮ
 - NAVRŽENÉ MÍSTNÍ KOMUNIKACE OBSLUŽNÉ
 - NAVRŽENÉ CHODNÍKY, SPOLEČNÉ STEZKY PRO CHODCE A CYKLISTY
 - ULIČNÍ ČÁRA (MINIMÁLNÍ ODSTUP BUDOVY OD KOMUNIKACE)
 - PLOCHY URČENÉ PRO VÝSTAVBU RODINNÝCH DOMŮ
 - PLOCHY URČENÉ PRO VÝSTAVBU BYTOVÝCH DOMŮ A OBČANSKÉHO VYBAVENÍ
 - PLOCHY VEŘEJNÝCH PROSTRANSTVÍ (VEŘEJNÉ ZELENĚ)
 - PLOCHY URČENÉ PRO ÚČELOVÉ KOMUNIKACE
 - VZROSTLÝ STROM
 - 1 POŘADOVÉ ČÍSLO STAVEBNÍHO POZEMKU

VÝMĚRA ZASTAVITELNÉ PLOCHY 9,62 ha



	PROJEKTOVÁ ČINNOST, URBANISMUS, ÚZEMNÍ PLÁNOVÁNÍ, EKOLOGIE, GIS		
	URBANISTICKÉ STŘEDISKO OSTRAVA, s.r.o.		
OSTRAVA s.r.o. Spartakovců 3, Ostrava-Poruba, 70800			tel: 596 939 530, 596 939 531
ZODP. PROJEKTANT : ING. ARCH. VLADIMÍRA FUSKOVÁ			
ZPRACOVATEL : ING. ARCH. V. FUSKOVÁ, ING. I. MIČKOVÁ, ING. J. ŠKVAIN, ING. M. SOCHOROVÁ			
OBJEDNATEL : MĚSTO PŘÍBOR		DATUM : ÚNOR 2014	