





ÚZEMNÍ STUDIE KRAJINY SPRÁVNÍHO OBVODU ORP KOPŘIVNICE PRŮZKUMY A ROZBORY








PŘEHLEDNÝ VÝKRES ROZBORŮ ÚZEMÍ

MĚŘÍTKO 1 : 25 000



VYMEZENÍ ÚZEMÍ

	HRANICE SO ORP KOPŘIVNICE
	HRANICE OBCE
	HRANICE KATASTRU
	ZASTAVĚNÉ ÚZEMÍ

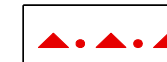










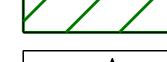





ÚZEMNÍ SYSTÉM EKOLOGICKÉ STABILITY

	ÚZEMNÍ SYSTÉM EKOLOGICKÉ STABILITY - LOKÁLNÍ BIOKORIDOR
	ÚZEMNÍ SYSTÉM EKOLOGICKÉ STABILITY - LOKÁLNÍ BIOCENTRUM
	ÚZEMNÍ SYSTÉM EKOLOGICKÉ STABILITY - REGIONÁLNÍ BIOKORIDOR
	ÚZEMNÍ SYSTÉM EKOLOGICKÉ STABILITY - REGIONÁLNÍ BIOCENTRUM
	ÚZEMNÍ SYSTÉM EKOLOGICKÉ STABILITY - NADREGIONÁLNÍ BIOKORIDOR
	ÚZEMNÍ SYSTÉM EKOLOGICKÉ STABILITY - NADREGIONÁLNÍ BIOCENTRUM
	ÚZEMNÍ SYSTÉM EKOLOGICKÉ STABILITY - PROBLÉMOVÁ MÍSTA

DOPRAVA


	STÁVAJÍCÍ SILNIČNÍ KOMUNIKACE
	NEHODOVÉ ÚSEKY KOMUNIKACÍ (dle relativní nehodovosti a hustoty nehod)

PŘÍRODNÍ HODNOTY

	CHRÁNĚNÁ KRAJINNÁ OBLAST
	PŘÍRODNÍ REZERVACE VČETNĚ OCHRANNÉHO PÁSMA
	NÁRODNÍ PŘÍRODNÍ PAMÁTKA VČETNĚ OCHRANNÉHO PÁSMA
	PŘÍRODNÍ PARK
	PŘÍRODNÍ PAMÁTKA VČETNĚ OCHRANNÉHO PÁSMA
	PAMÁTNÝ STROM VČETNĚ OCHRANNÉHO PÁSMA
	NATURA 2000 - EVROPSKY VÝZNAMNÁ LOKALITA
	NATURA 2000 - PTAČÍ OBLAST
	LOKALITY VÝSKYTU ZVLÁŠTĚ CHRÁNĚNÝCH ROSTLIN A ŽIVOČICHŮ
	VZDÁLENOST 50M OD OKRAJE LESA
	LOKALITY RAMSARSKÉ ÚMLUVY
	MIGRAČNĚ VÝZNAMNÁ ÚZEMÍ
	VÝZNAMNÝ KRAJINNÝ HORIZONT - REGIONÁLNÍ
	ROZHLEDNY DLE TURISTICKÉ MAPY
	VYHLÍDKY DLE TURISTICKÉ MAPY
	KRAJINNÉ DOMINANTY (NEUTRÁLNĚ A Kladně VNÍMANÉ / ZÁPORNĚ VNÍMANÉ) DLE PRŮZKUMŮ
	VÝHLEDY DLE PRŮZKUMŮ

ZÁMĚRY - ZASTAVITELNÉ PLOCHY

	PLOCHY BYDLENÍ
	OBČANSKÉ VYBAVENÍ - VEŘEJNÁ INFRASTRUKTURA
	OBČANSKÉ VYBAVENÍ - TĚLOVÝCHOVNÁ A SPORTOVNÍ ZÁŘÍZENÍ
	REKREACE NA PLOCHÁCH PŘÍRODNÍHO CHARAKTERU
	OBČANSKÉ VYBAVENÍ - HRBITOVY
	VÝROBA - PRŮMYSL A SKLADOVÁNÍ
	VÝROBA DROBNÁ, ŘEMESLNÁ A SKLADOVÁNÍ
	VÝROBA ZEMĚDĚLSKÁ A SKLADOVÁNÍ
	TECHNICKÁ INFRASTRUKTURA
	PROSTRANSTVÍ VEŘEJNÁ
	DOPRAVNÍ INFRASTRUKTURA - SILNIČNÍ
	DOPRAVNÍ INFRASTRUKTURA - DRÁŽNÍ
	DOPRAVNÍ INFRASTRUKTURA - LETECKÁ



EVROPSKÁ UNIE
Evropský fond pro regionální rozvoj
Integrovaný regionální operační program



MINISTERSTVO
PRO MÍSTNÍ
ROZVOJ ČR



PROJEKTOVÁ ČINNOST, URBANISMUS, ÚZEMNÍ PLÁNOVÁNÍ, EKOLOGIE, GIS

URBANISTICKÉ STŘEDISKO OSTRAVA, s.r.o.

Spartakovců 3, Ostrava-Poruba, 70800

tel: 596939530, 596939531

ZODP.PROJEKTANT: ING. ARCH. VLADIMÍRA FUSKOVÁ

ZPRACOVATEL: ING. ARCH. V. FUSKOVÁ, ING. I. MIČKOVÁ, ING. V. ŠKVAJN, ING.P. ŠIŘINA

POŘIZOVATEL: MĚSTO KOPŘIVNICE

DATUM: R. 2017