












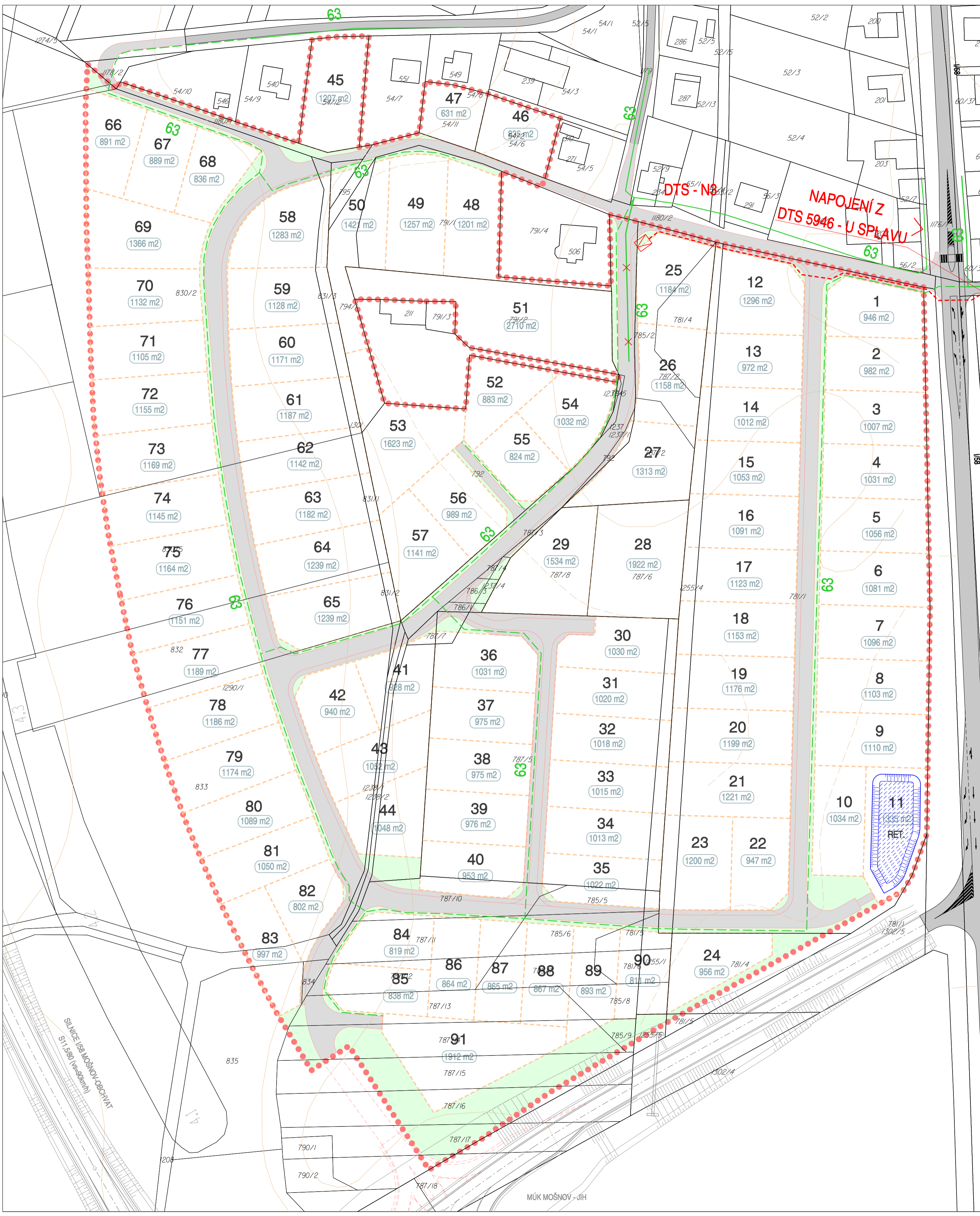
# ÚZEMNÍ STUDIE MOŠNOV Z9

## 6. NÁVRH ZÁSOBOVÁNÍ PLYNEM A ELEKTRICKOU ENERGIÍ

### MĚŘÍTKO 1 : 1 000

- LEGENDA:**
-  VYMEZENÍ ŘEŠENÉ PLOCHY
  -  HRANICE STAVEBNÍCH POZEMKŮ
  -  PLOCHY VEŘEJNÝCH PROSTRANSTVÍ V ŘEŠENÉ PLOŠE
  -  NAVRŽENÉ KOMUNIKACE A PLOCHY
  -  STÁVAJÍCÍ KOMUNIKACE A PLOCHY
  -  ORIENTAČNÍ VYMEZENÍ PLOCHY RETENČNÍ NÁDRŽE
  -  NAVRŽENÉ VEDENÍ VN - 22 KV ZEMNÍ, KABELOVÉ
  -  NAVRŽENÁ DISTRIBUČNÍ TRAFOSTANICE
  -  STÁVAJÍCÍ STŘEDOTLAKÝ PLYNOVOD
  -  NAVRŽENÝ STŘEDOTLAKÝ PLYNOVOD
  -  RUŠENÉ JEVY
  - 7** POŘADOVÉ ČÍSLO STAVEBNÍHO POZEMKU

VÝMĚRA ZASTAVITELNÉ PLOCHY Z: 12,13 ha



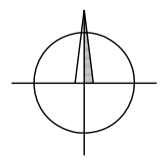
POLOHA ŘEŠENÉHO ÚZEMÍ V k.ú. MOŠNOV:



**URBANISTICKÉ STŘEDISKO OSTRAVA, s.r.o.**  
 Ostrava s.r.o. Spartakovců 3, Ostrava-Poruba, 70800 tel: 596 939 530, 596 939 531

PROJEKTOVÁ ČINNOST, URBANISMUS, ÚZEMNÍ PLÁNOVÁNÍ, EKOLOGIE, GIS

ZODP.PROJEKTANT : ING.ARCH.VLADIMÍRA FUSKOVÁ  
 ZPRACOVATEL : ING.ARCH.V. FUSKOVÁ, ING. V. ŠKVAIN, ING. J. ŠKVAIN, ING. M. SOCHOROVÁ  
 OBJEDNATEL : OBEC MOŠNOV DATUM : ČERVENEC 2013



SILNICE I/68 MOŠNOV-DOBŘIČ  
 S 1:1 500 (k.ú. Mošnov)

MŮK MOŠNOV - JIH