










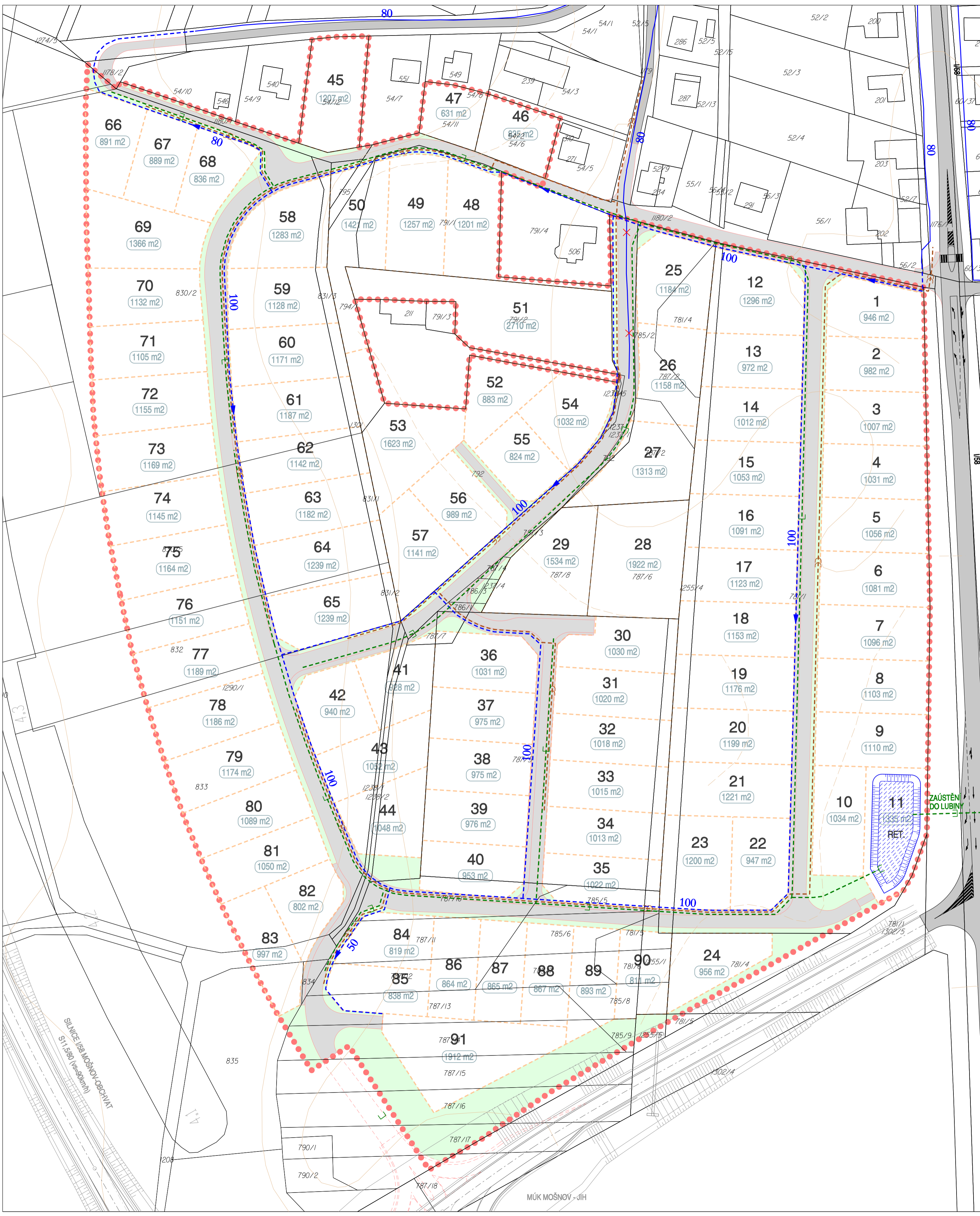


# ÚZEMNÍ STUDIE MOŠNOV Z9 5. NÁVRH ZÁSOBOVÁNÍ VODOU A LIKVIDACE ODPADNÍCH VOD MĚŘÍTKO 1 : 1 000

- LEGENDA:**
-  VYMEZENÍ ŘEŠENÉ PLOCHY
  -  HRANICE STAVEBNÍCH POZEMKŮ
  -  PLOCHY VEŘEJNÝCH PROSTRANSTVÍ V ŘEŠENÉ PLOŠE
  -  NAVRŽENÉ KOMUNIKACE A PLOCHY
  -  STÁVAJÍCÍ KOMUNIKACE A PLOCHY
  -  ORIENTAČNÍ VYMEZENÍ PLOCHY RETENČNÍ NÁDRŽE
  -  GRAVITAČNÍ ŘADY PÍTNÉ VODY - STAV
  -  GRAVITAČNÍ ŘADY PÍTNÉ VODY
  -  GRAVITAČNÍ STOKY SPLAŠKOVÉ KANALIZACE
  -  STOKY DEŠŤOVÉ KANALIZACE
  -  RUŠENÉ JEVY

7 POŘADOVÉ ČÍSLO STAVEBNÍHO POZEMKU  
VÝMĚRA ZASTAVITELNÉ PLOCHY Z: 12,13 ha



**URBANISTICKÉ STŘEDISKO OSTRAVA, s.r.o.**  
 OOSTRAVA s.r.o. SPARTAKOVČÍ 3, OSTRAVA-PORUBA, 70800 tel: 596 939 530, 596 939 531

PROJEKTOVÁ ČINNOST, URBANISMUS, ÚZEMNÍ PLÁNOVÁNÍ, EKOLOGIE, GIS

ZODP.PROJEKTANT : ING.ARCH.VLADIMÍRA FUSKOVÁ  
 ZPRACOVATEL : ING.ARCH.V. FUSKOVÁ, ING. V. ŠKVAIN, ING. J. ŠKVAIN, ING. M. SOCHOROVÁ  
 OBJEDNATEL : OBEC MOŠNOV DATUM : ČERVENEC 2013