

ÚZEMNÍ PLÁN SKOTNICE ÚPLNÉ ZNĚNÍ PO ZMĚNĚ Č. 2

A.6 VEŘEJNĚ PROSPĚŠNÉ STAVBY, OPATŘENÍ A ASANACE

MĚŘÍTKO 1 : 5000

HRANICE:

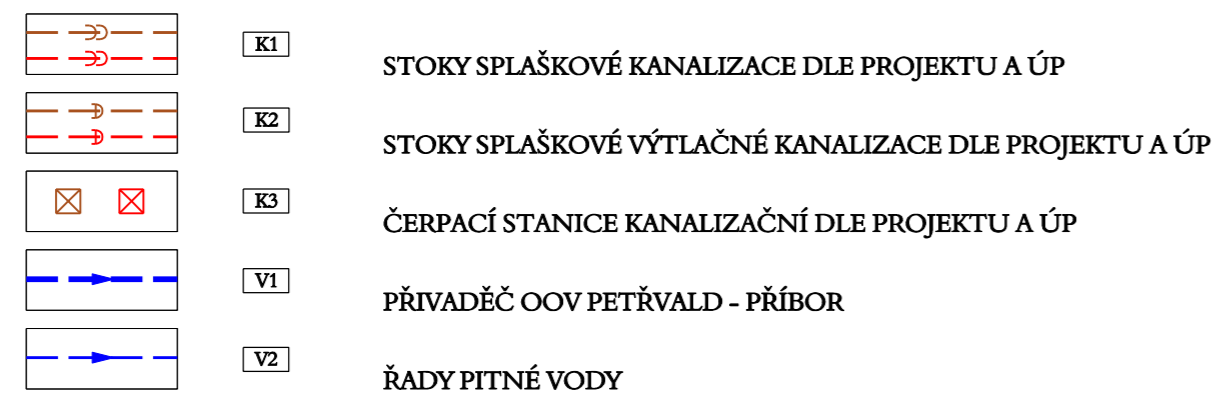


VEŘEJNĚ PROSPĚŠNÉ STAVBY PRO KTERÉ LZE PRÁVA K POZEMKŮM A STAVBÁM VYVLASTNIT:

VEŘEJNĚ PROSPĚŠNÉ STAVBY PRO DOPRAVU:



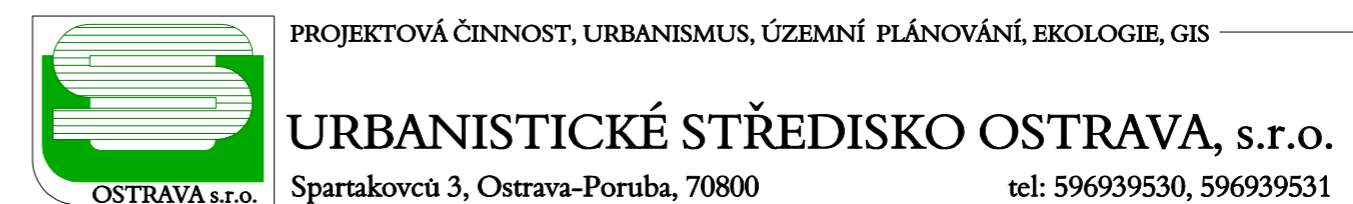
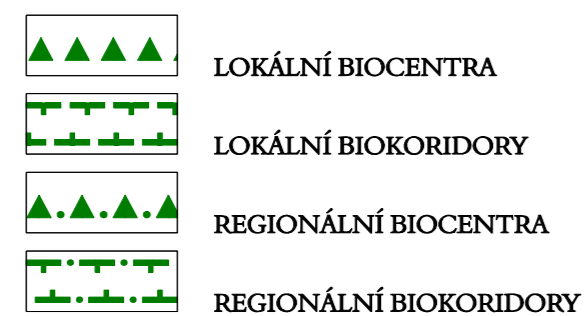
VEŘEJNĚ PROSPĚŠNÉ STAVBY PRO VODNÍ HOSPODÁŘSTVÍ:



VEŘEJNĚ PROSPĚŠNÉ STAVBY PRO ENERGETIKU:



ÚZEMNÍ SYSTÉM EKOLOGICKÉ STABILITY - ÚSES:



ZODP.PROJEKTANT: ING. ARCH. VLADIMÍRA FUSKOVÁ	ZAK. ČÍSLO: U - 497A
ZPRACOVATEL: ING.ARCH.V.FUSKOVÁ, ING.M.SOCHOROVÁ, ING.J.ŠKVAIN, ING. V. ŠKVAIN, ING.P.ŠÍŘINA, A.STREJČKOVÁ	
POŘIZOVATEL: OBEC SKOTNICE	DATUM: PROSINEC 2019