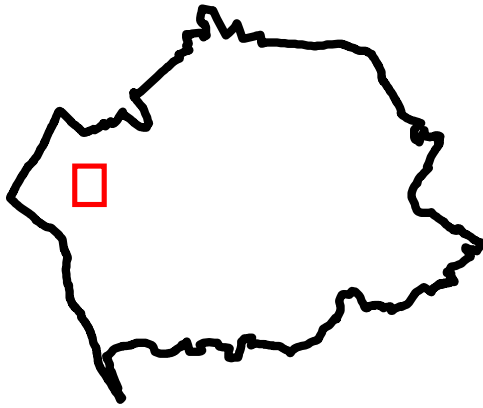


# ÚZEMNÍ PLÁN KOPŘIVNICE

ZMĚNA Č. 1


VARIANTA B

## VÝKRES PŘEDPOKLÁDANÝCH ZÁBORŮ PŮDNÍHO FONDU – VÝŘEZ




### ZÁKLADNÍ ČLENĚNÍ


 úprava hranice zastavěného území k 4.1.2022


 zábor půdního fondu


### INVESTICE DO PŮDY


 investice do půdy - plošné odvodnění

### ZEMĚDĚLSKÝ PŮDNÍ FOND


 hranice, kód BPEJ a třída ochrany

 zemědělská půda III. třídy ochrany

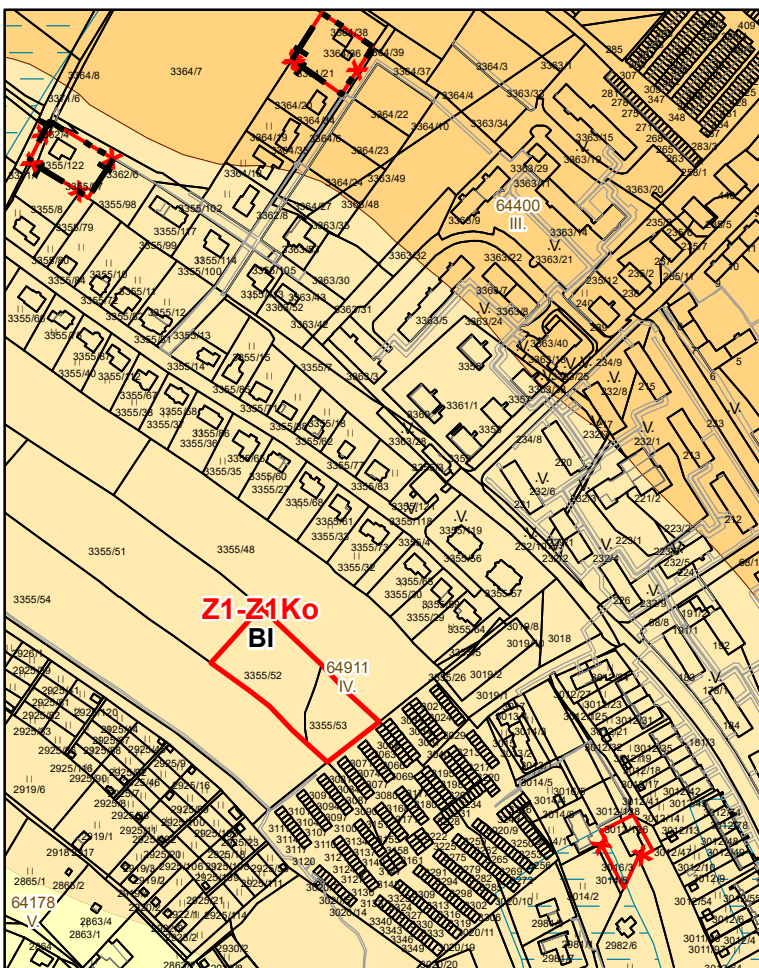
 zemědělská půda IV. třídy ochrany

 zemědělská půda V. třídy ochrany

### POZNÁMKA:

 - zrušení záměru platné ÚPD

 - označení ploch změn Změny č. 1



MĚŘITKO 1 : 5 000

0 0,1 0,2 0,3 km