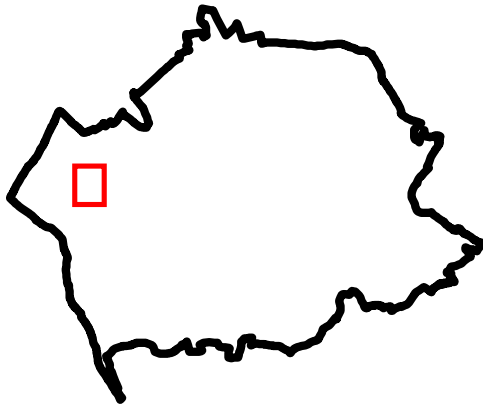


ÚZEMNÍ PLÁN KOPŘIVNICE

ZMĚNA Č. 1


VARIANTA B

HLAVNÍ VÝKRES – urbanistická koncepce a koncepce uspořádání krajiny - VÝŘEZ



ZÁKLADNÍ ČLENĚNÍ

 úprava hranice zastavěného území k 4.1.2022

 zastavitelné plochy

PLOCHY S ROZDÍLNÝM ZPŮSOBEM VYUŽITÍ

PLOCHY
STABILIZOVANÉ

PLOCHY
NÁVRHOVÉ

 BI



PLOCHY BYDLENÍ

v rodinných domech - městské a příměstské

 SM

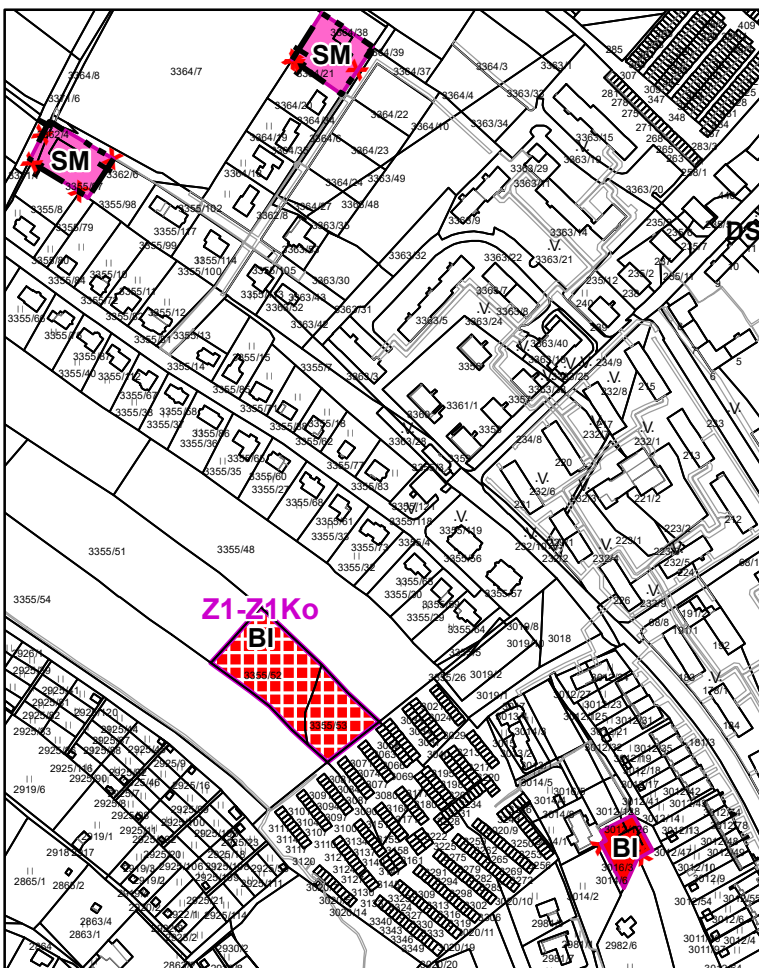
PLOCHY SMÍŠENÉ OBYTNÉ

městské


 DS

PLOCHY DOPRAVNÍ INFRASTRUKTURY

silniční



POZNÁMKA:

 - zrušení záměru platné ÚPD

 - označení ploch změn Změny č. 1



MĚŘITKO 1 : 5 000

0 0,1 0,2 0,3 km