

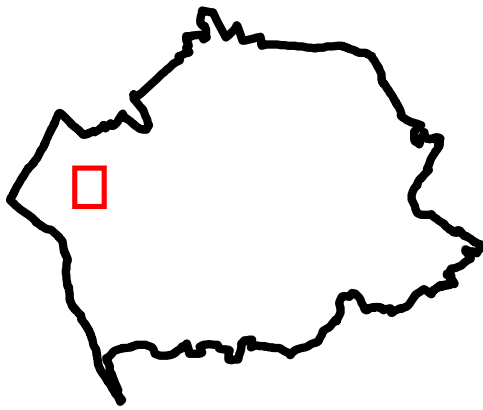
# ÚZEMNÍ PLÁN KOPŘIVNICE

## ZMĚNA Č. 1


### VARIANTA B


#### HLAVNÍ VÝKRES –

#### koncepce veřejné infrastruktury - technické - energetika, spoje - VÝŘEZ



#### ZÁKLADNÍ ČLENĚNÍ

 úprava hranice zastavěného území k 4.1.2022

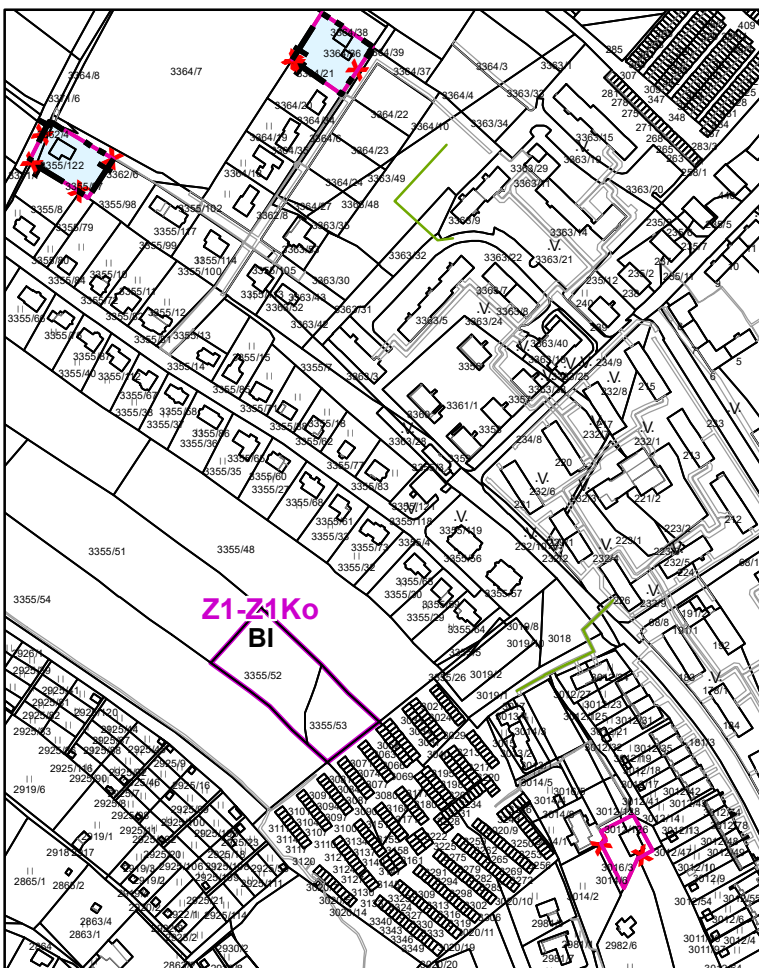
 zastavitelné plochy

#### KONCEPCE VEŘEJNÉ INFRASTRUKTURY

#### TECHNICKÁ INFRASTRUKTURA - ENERGETIKA, SPOJE

STAV

 NTL plynovod



#### POZNÁMKA:

 - zrušení záměru platné ÚPD

 - označení ploch změn Změny č. 1



MĚŘITKO 1 : 5 000

0 0,1 0,2 0,3 km