

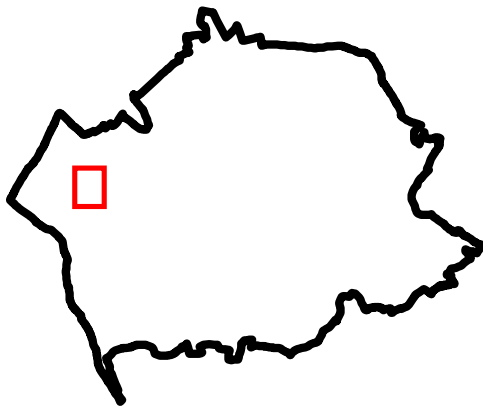
ÚZEMNÍ PLÁN KOPŘIVNICE

ZMĚNA Č. 1

VARIANTA B


HLAVNÍ VÝKRES –

koncepce veřejné infrastruktury - dopravní - VÝŘEZ



ZÁKLADNÍ ČLENĚNÍ


 úprava hranice zastavěného území k 4.1.2022

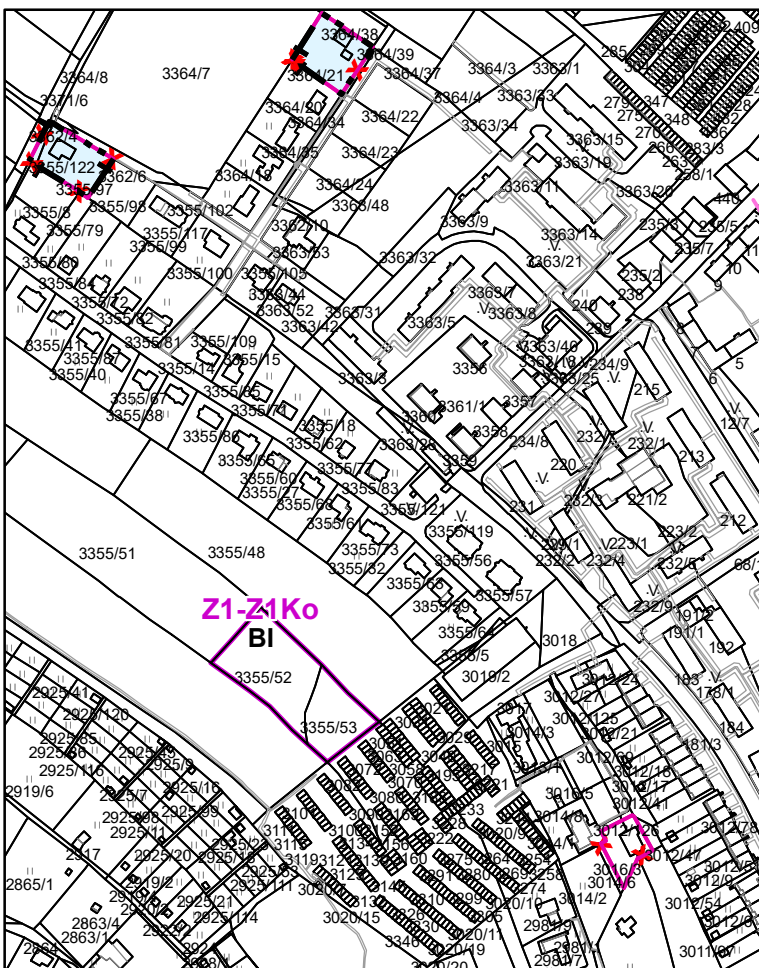
 zastavitelné plochy

KONCEPCE VEŘEJNÉ INFRASTRUKTURY


DOPRAVNÍ INFRASTRUKTURA

STAV

 místní komunikace III. třídy



POZNÁMKA:

 - zrušení záměru platné ÚPD

 - označení ploch změn Změny č. 1



MĚŘÍTKO 1 : 5 000

0 0,1 0,2 0,3 km