

## **NAŘÍZENÍ MĚSTA KOPŘIVNICE**

**č. 1/2014**

**kterým se vymezují úseky místních komunikací a chodníků, na kterých se pro jejich malý dopravní význam nezajišťuje sjízdnost a schůdnost odstraňováním sněhu a náledí**

Rada města Kopřivnice se na své 91. schůzi, konané dne 14.01.2014 usnesla na základě § 27 odst. 5 zákona č. 13/1997 Sb., o pozemních komunikacích, ve znění pozdějších předpisů, v souladu s ustanovením § 11 odst. 1 a § 102 odst. 2 písm. d) zákona č. 128/2000 Sb., o obcích (obecní zřízení), ve znění pozdějších předpisů, vydat toto nařízení (dále jen „nařízení“):

### **Čl. 1**

#### **Předmět úpravy**

Úseky místních komunikací a chodníků, na kterých se pro jejich malý dopravní význam nezajišťuje sjízdnost a schůdnost odstraňováním sněhu a náledí, jsou uvedeny v seznamu, který tvoří přílohu č. 1 k tomuto nařízení a v grafickém zobrazení (vymezení) neudržovaných úseků místních komunikací v místní části Lubina a v místní části Mniší, které tvoří přílohu č. 2 k tomuto nařízení.

### **Čl. 2**

#### **Závěrečná ustanovení**

- (1) Přílohy č. 1 a 2 jsou nedílnou součástí tohoto nařízení.
- (2) Tímto nařízením se zrušuje nařízení Města Kopřivnice č. 1/2010, kterým se stanovuje rozsah, způsob a lhůty odstraňování závad ve schůdnosti chodníků, místních komunikací a průjezdných úseků silnic a vymezují úseky místních komunikací a chodníků, na kterých se pro jejich malý dopravní význam nezajišťuje sjízdnost a schůdnost odstraňováním sněhu a náledí.

### **Čl. 3**

#### **Účinnost**

Toto nařízení nabývá účinnosti patnáctým dnem po jeho vyhlášení.

**Ing. Josef Jalůvka**  
starosta města

**Ing. Jaroslav Šula**  
místostarosta

**Přílohy:**







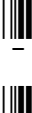





Příloha č. 1 – Seznam místních komunikací a chodníků, které nebudou v zimním období udržovány.

Příloha č. 2 - Grafické zobrazení (vymezení) neudržovaných úseků místních komunikací a chodníků v místní části Lubina a v místní části Mniší.

## **Příloha č. 1**

**Seznam místních komunikací a chodníků, které nebudou v zimním období udržovány.**

### **Přehled neudržovaných MK**

-  betonová lávka přes drážní těleso trati Studénka – Veřovice za TESCO (L9 v pasportu MK)
-  ocelová lávka přes Kopřivničku nad koupalištěm (L8 v pasportu MK)
-  pěší komunikace v parku E.Beneše
-  pěší komunikace v parku mezi ul. Sadová a Pionýrská mimo schodiště
-  pěší komunikace v parku za pomníkem TGM a kostelem
-  místní komunikace v místní části Lubina podle [grafické přílohy č. 2](#)
-  chodníky za domy čp. 1305-1307 na ul. Obránců míru – zadní vstupy do domu
-  chodník na ul. Sportovní přiléhající k oplocení nemovitostí RD čp. 809 až 833 v délce 180m
-  chodník na ul. Sadová přiléhající k oplocení nemovitostí RD čp. 466 až 522 v délce 175 m
-  chodník na ul. Pod Bílou horou před řadovými RD čp. 1263 až 1284 v délce 240 m
-  chodník na ul. Husova přiléhající k oplocení nemovitostí RD čp. 420 až 437 v délce 196 m
-  chodník na ul. Husova přiléhající k oplocení nemovitostí RD čp. 454 až 1015 v délce 120 m
-  chodník na ul. Husova přiléhající k oplocení nemovitostí RD čp. 507 až 510 v délce 85 m

chodník na ul. Husova přiléhající k oplocení nemovitostí RD čp. 607 až 800 v délce 86 m

chodník na ul. Bezručova přiléhající k domům čp. 23 a 647 v délce 37 m

chodník na ul. Bezručova přiléhající k oplocení nemovitostí RD čp. 535 až 795 v délce 175 m

chodník na ul. Wolkerova přiléhající k oplocení nemovitostí RD čp. 525 až 548 v délce 81 m

chodník na ul. Wolkerova přiléhající k domu čp. 650 v délce 27 m

chodníky na ul. Wolkerova přiléhající k bytovým domům čp. 23, 674-676 v délce 153 m

chodník na ul. P. Nerudy přiléhající k oplocení nemovitostí RD čp. 80 a 81 v délce 63 m

chodník podél ul. Severní od garáží na sídl. Sever po ul. Příborská v délce 342 m

chodník podél ul. Severní od ul. Příborská po ul. Nádražní na straně vrakoviště v délce 110 m

chodník podél ul. Severní od ul. Příborská po ul. Nádražní na straně autoservisu v délce 106 m

chodník podél ul. Obránců míru od zahrádek vedle autoservisu býv. Svazarm dále podél oplocení RD čp. 287 až 267 v délce 266 m

chodník podél ul. Česká přiléhající k oplocení nemovitostí RD čp. 328 až 322 v délce 202 m

chodník podél ul. Dělnická přiléhající k oplocení nemovitostí RD čp. 458 až 435 v délce 222 m

chodník podél ul. Dělnická přiléhající k oplocení nemovitostí RD čp. 310 až 29 v délce 330 m

- chodník podél ul. Dělnická přiléhající k oplocení nemovitostí RD čp. 74 až 118 v délce 174 m
- chodník podél ul. Dělnická u betonové lávky přes žel. trať Studénka – Veřovice v délce 60 m
- chodník mezi ul. Mírová (od RD čp. 804) po betonovou lávku na ul. Dělnická v délce 175 m
- chodník podél ul. Štramberská přilehlý k oplocení žst. Štramberk po objekt čp. 392 v délce 154 m
- chodník podél ul. Štramberská přilehlý k oplocení nemovitostí RD čp. 598 - 80 v délce 351 m
- chodník podél ul. Štramberská přilehlý k oplocení nemovitosti RD čp. 840 v délce 18 m
- chodník podél ul. Štramberská podél parkoviště naproti rest. Pod Kaštany v délce 76 m
- chodník podél ul. Štramberská přilehlý k oplocení nemovitostí RD čp. 190 – 241 (mezi ul. Hřbitovní a Haškova) v délce 138 m
- chodník podél ul. Štramberská přilehlý k oplocení nemovitostí RD čp. 792 – 223 (mezi ul. Haškova a hasičskou zbrojnicí) v délce 98 m
- chodník přilehlý k budově ZŠ Náměstí č. 340 na ul. Štramberská v délce 71 m
- chodníky podél ul. Horní přilehlé k nemovitostem RD čp. 116 a 427 a před bytovými domy čp. 1111 až 1114 v délce 112 m
- úsek MK (cyklostezka) Paseky od RD čp. 589 směr Závašice po hranici k.ú. Příbor v délce 169 m
- chodník od ul. Sportovní k ul. Pod Bílou horou před RD čp. 1284 v délce 21 m
- MK – stezka pro pěší a cyklisty mezi ul. K Pasekám a ul. Česká v délce 97 m

chodník za bytovými domy čp. 1106 – 1110 ul. I. Šustaly v délce 143 m

MK Paseky směr Příbor (ke kapli) na pozemku parc.č. 1480 od čp. 191 v délce 120 m po k.ú. Příbor

MK Paseky směr Závašice na pozemku parc.č. 1438 v délce 280 m po k.ú. Závašice

chodník za domy čp. 958, 959 ul. Pod bílou horou v délce 45 m

chodník od domu čp. 1116 na ul. Erbenova kolem hospůdky „U můstku“ s vyústěním u lávky přes Kopřivničku za fy Favea v délce 80m

chodník na ul. Francouzská mezi domy čp. 1317 a 1022/14 v délce 27m

chodníky ve vnitrobloku bytových domů čp. 1204-1208 (Francouzská), čp. 1209-1213 (Osvoboditelů) v délce 295m – úsek 4

chodník za garážemi z ul. Polní v délce 51m – úsek 9

chodník ve vnitrobloku bytových domů čp. 1233-1238 (17. listopadu - Osvoboditelů) v délce 171m – úsek 5

chodník ve vnitrobloku bytových domů čp. 1230-1232 (17. listopadu) v délce 75m – úsek 6

chodník ve vnitrobloku bytových domů čp. 1226-1228 (17. listopadu) v délce 74m – úsek 7

chodník ve vnitrobloku bytových domů čp. 1191-1195 (Francouzská) v délce 130 – úsek 8

chodník ve vnitrobloku bytových domů čp. 1087-1088 (Ignáce Šustaly) v délce 72m – úsek 10

chodník ve vnitrobloku bytových domů čp. 1104, 1078-1080 (Ignáce Šustaly) v délce 135m – úsek 11

chodník ve vnitrobloku bytových domů čp. 1028, 1027 (Štramberská) v délce 68m – úsek 12

chodník ve vnitrobloku bytových domů čp. 1141-1142 (Alšova) v délce 63m – úsek 13a

chodník kolem dětského hřiště u čp. 1341 (Štramberská) v délce 30m – úsek 13b

chodník kolem dětského hřiště u čp. 1341 (Štramberská) v délce 36m – úsek 13c

chodník ve vnitrobloku bytových domů čp. 1145-1146 (Alšova) v délce 123m – úsek 13d

místní komunikace v místní části Mniší podle [grafické přílohy č. 2](#) pod Kazničovem mezi čp. 24 a čp. 51 v délce 126m – úsek 14

místní komunikace v místní části Lubina – cyklostezka od železného mostu směrem na Orinoko v Příboře v délce 706m

chodník v zatáčce pod přehradou Větrkovice u gabionové zdi v délce 60m

pravostranný chodník na jednosměrné komunikaci ul. Sokolovská v délce 104m – z důvodu zřízení šikmých parkovacích stání na chodníku

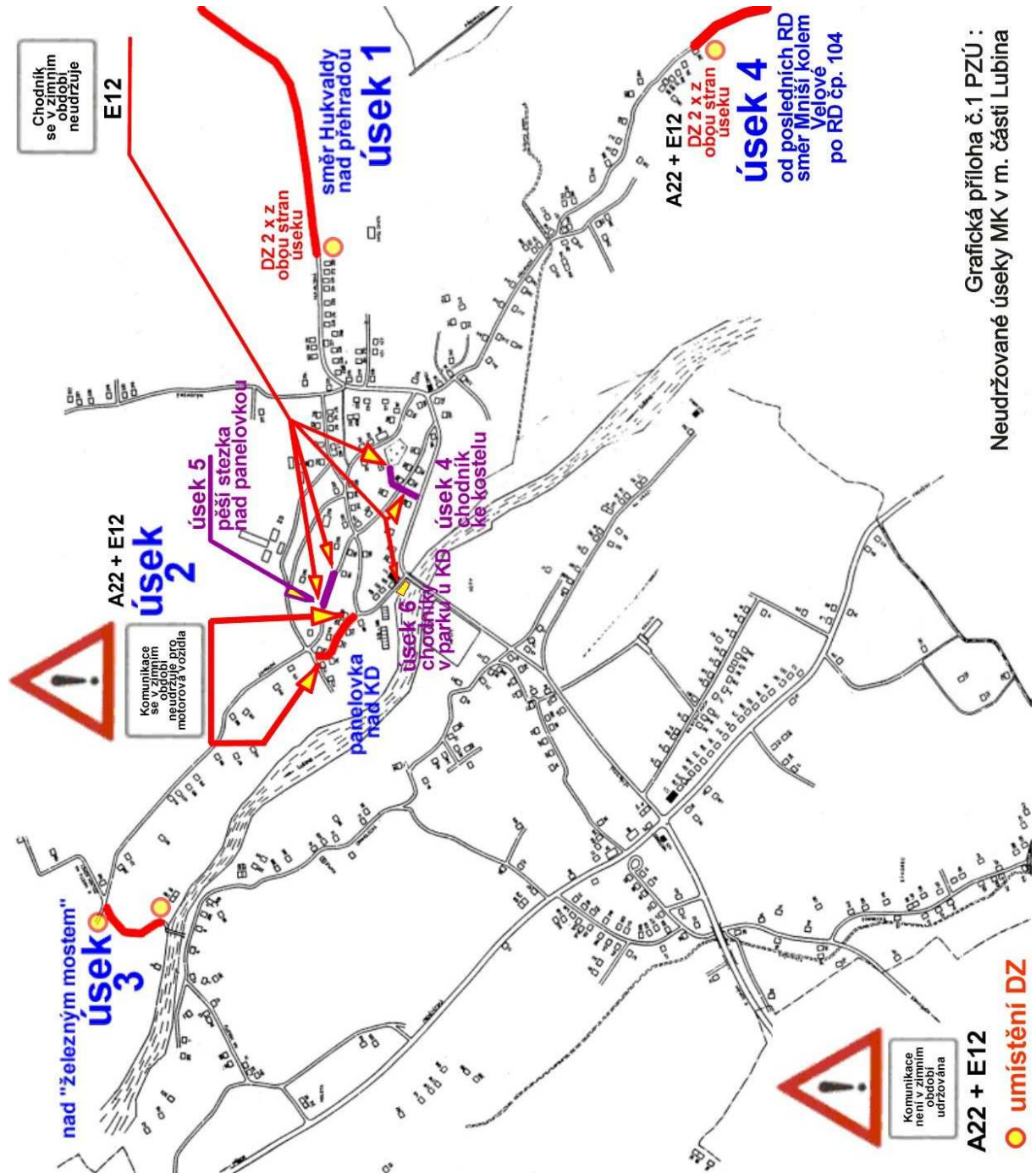
cyklistický pruh na společné stezce pro pěší a cyklisty na ul. Panská a Dělnická v délce 1400m

cyklostezka Lubina-Vlčovice v úseku dol. konec Vlč.-psinec-Lubina Na hrázi v délce 1480m.

chodník ul. Čs. armády podél silnice II/480 ve směru Lubina (u hlukové stěny )

## Příloha č. 2

Grafické zobrazení (vymezení) neudržovaných úseků místních komunikací a chodníků v místní části Lubina





# Grafické zobrazení (vymezení) neudržovaných úseků místních komunikací a chodníků v místní části Mniší

